

FÖRKLARINGAR

FÖR ÖVRIGA BETECKNINGAR SE 100C9502

MARKANSPRÅK

- GRÄNS FÖR VÄGOMRÅDE
- AVGRÄNSNING MELLAN LIKA TYPER AV MARKANSPRÅK
- V** NYTT VÄGOMRÅDE
- Vi** NYTT VÄGOMRÅDE MED INSKRÄNKT VÄGRÄTT
- T** TILLFÄLLIG NYTT JÄNDERÄTT

SKYDDSÅTGÄRDER OCH FÖRSIKTIGHETSMÅTT

- MÄRKING ELLER AVGRÄNSNING AV SKYDDSÅTGÄRD OCH FÖRSIKTIGHETSMÅTT
- SKYDDSÅTGÄRD ELLER FÖRSIKTIGHETSMÅTT
- SkN** MITTRÄCKE
- VÄGRÄCKE I PRIMÄR ZON
- VATTENSKYDDSOMRÅDE

VERKSAMHETER/ÅTGÄRDER SOM UNDANTAS FRÅN FÖRBUD ENLIGT MILJÖBALK. (GÄLLER HELA PLANEN)

- VÄGOMRÅDE INOM STRANDSKYDD
- BIOTOPSKYDD SOM BERÖRS AV VÄGOMRÅDE

ÅTGÄRDER SOM UNDANTAS FRÅN KRAV PÅ BYGGLOV

- AVGRÄNSNING AV OMRÅDEN DÄR VISSA ÅTGÄRDER UNDANTAS FRÅN KRAV PÅ BYGGLOV
- TYP AV ÅTGÄRD UNDANTAGEN FRÅN KRAV PÅ BYGGLOV

BN

SÄRSKILDA BESLUT SOM TAS I SAMBAND MED FASTSTÄLLELSE AV VÄGPLAN

- INDRAGNING AV VÄG FRÅN ALLMÄNT UNDERHÅLL
- INSKRÄNKT DRIFT - SOMMARCYKELVÄG
- BEHÖVER EJ VINTERVÄGHÅLLAS

ÖVRIGA BETECKNINGAR PÅ PLANKARTAN

- 0/000 NY VÄG ELLER BREDDNING AV BEFINTLIG VÄG.
- VÄGBANEKANTER MED LÅNGOMÄTNING OCH HÖJDSÄTTNING
- +00.0
- FASTIGHETSGRÄNS
- TRAKTGRÄNS
- KOMMUNGRÄNS
- BEFINTLIGT VATTENDRAG
- LEDNINGSRÄTT
- GEMENSAMHETSANLÄGGNING
- 1:12 FASTIGHETSBECKENING
- BYGGNADER
- BOSTADSHUS
- AGOSLAG, BARRSKOG
- AGOSLAG, ÄNG
- AGOSLAG, LÖVSKOG
- AGOSLAG, ÅKER

KOORDINATSYSTEM

SYSTEM I PLAN: SWEREF 99 13 30 SYSTEM I HÖJD: RH 2000

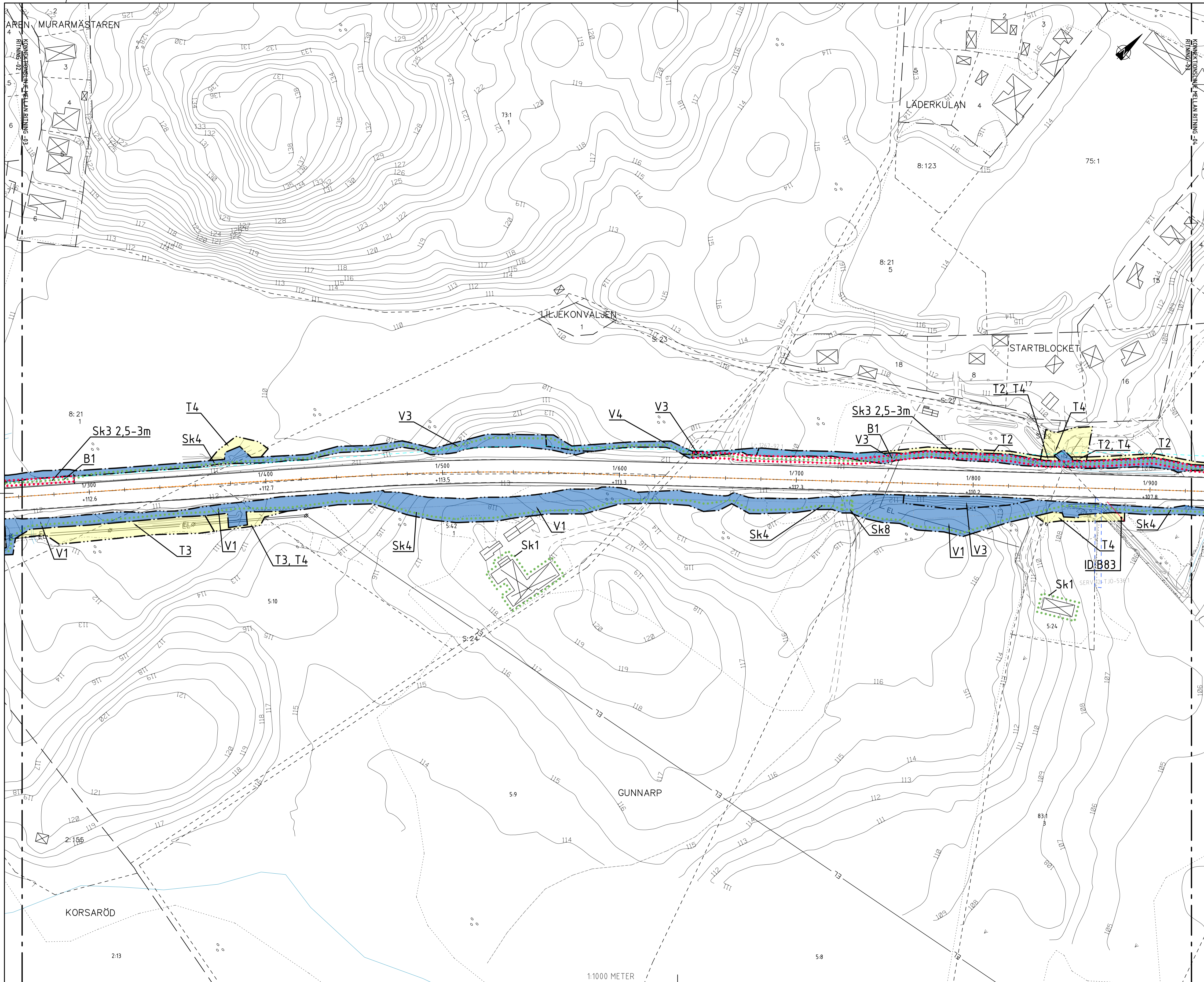
BET	REVIDERINGEN AVSER	GODKÄND	DATUM
VÄGPLAN			
FÖR GRANSKNING			
GRANSKNINGSHANDLING			
DATUM	2024-08-23	LEVERANS / ÄNDRINGS-PM	
OBJEKT	RV 23		
DELOMRÅDE / BANDEL	TJÖRNARP - SANDÅKRA		
ANLÄGGNINGDELEN	RV 23		
OBJEKTNUMMER / KM	160882	KONSTRUKTIONNUMMER	
BESTÄLLARE	TRAFIKVERKET	LEVERANTÖR	TYRÉNS
SKAPAD AV	MIKAEL KRISTIANSSON	UPPDRAGSNUMMER	286767
GODKÄND AV	NIKLAS WILÉN	AVDELNING	
RITNINGSTYP	PLAN		
TEKNIKOMRÅDE / INNEHÅLL	TEKNIKÖVERGRIPANDE		
BESKRIVNING	PLANKARTA		
SKALA	1:1000	FÖRVALTNINGSNUMMER	
RITNINGNUMMER	101C0201	BLAD	NÄSTA BLAD
		BET	

0/000 - 0/600

SKALA 1:1000 FORMAT A1 FÖRVALTNINGSNUMMER

RITNINGNUMMER 101C0201 BLAD NÄSTA BLAD BET

c:\vauf\286767\Vägplan\CV\ritdef\101C0201.dwg

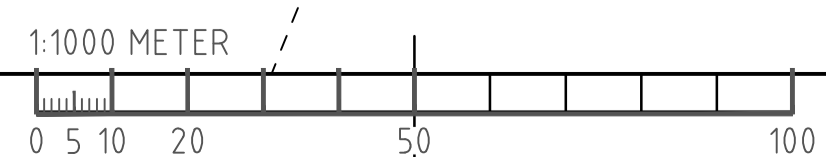


- FÖRKLARINGAR**
- FÖR ÖVRIGA BETECKNINGAR SE 100C9502
- MARKANSPRÅK**
- GRÄNS FÖR VÄGOMRÅDE
 - AVGRÄNSNING MELLAN LIKA TYPER AV MARKANSPRÅK
 - V** NYTT VÄGOMRÅDE
 - Vi** NYTT VÄGOMRÅDE MED INSKRÄNKT VÄGRÄTT
 - T** TILLFÄLLIG NYTT JÄNDERÄTT
- SKYDDSÅTGÄRDER OCH FÖRSIKTIGHETSMÅTT**
- MÄRKING ELLER AVGRÄNSNING AV SKYDDSÅTGÄRD OCH FÖRSIKTIGHETSMÅTT
 - SKYDDSÅTGÄRD ELLER FÖRSIKTIGHETSMÅTT
 - MITTRÄCKE
 - VÄGRÄCKE I PRIMÄR ZON
 - VATTENSKYDDSOMRÅDE
- VERKSAMHETER/ÅTGÄRDER SOM UNDTAS FRÅN FÖRBUD ENLIGT MILJÖBALK. (GÄLLER HELA PLANEN)**
- VÄGOMRÅDE INOM STRANDSKYDD
 - BIOTOPSKYDD SOM BERÖRS AV VÄGOMRÅDE
- ÅTGÄRDER SOM UNDTAS FRÅN KRAV PÅ BYGGLOV**
- AVGRÄNSNING AV OMRÅDEN DÄR VISSA ÅTGÄRDER UNDTAS FRÅN KRAV PÅ BYGGLOV
 - TYP AV ÅTGÄRD UNDTAGEN FRÅN KRAV PÅ BYGGLOV
- BN**
- SÄRSKILDA BESLUT SOM TAS I SAMBAND MED FASTSTÄLLELSE AV VÄGPLAN
- INDRAGNING AV VÄG FRÅN ALLMANT UNDERHÅLL
 - INSKRÄNKT DRIFT - SOMMARCYKELVÄG BEHÖVER EJ VINTERVÅGHÅLLAS
- ÖVRIGA BETECKNINGAR PÅ PLANKARTAN**
- 0/000 NY VÄG ELLER BREDDNING AV BEFINTLIG VÄG, VÄGBANEKANTER MED LÅNGOMÄTNING OCH HÖJDSÄTTNING
 - FASTIGHETSGRÄNS
 - TRAKTGRÄNS
 - KOMMUNGRÄNS
 - BEFINTLIGT VATTENDRAG
 - LEDNINGSRÄTT
 - GEMENSAMHETSANLÄGGNING
 - 1:12 FASTIGHETSBECKENING
 - BYGGNADER
 - BOSTADSHUS
 - AGOSLAG, BARRSKOG
 - AGOSLAG, ÅNG
 - AGOSLAG, LÖVSKOG
 - AGOSLAG, ÅKER

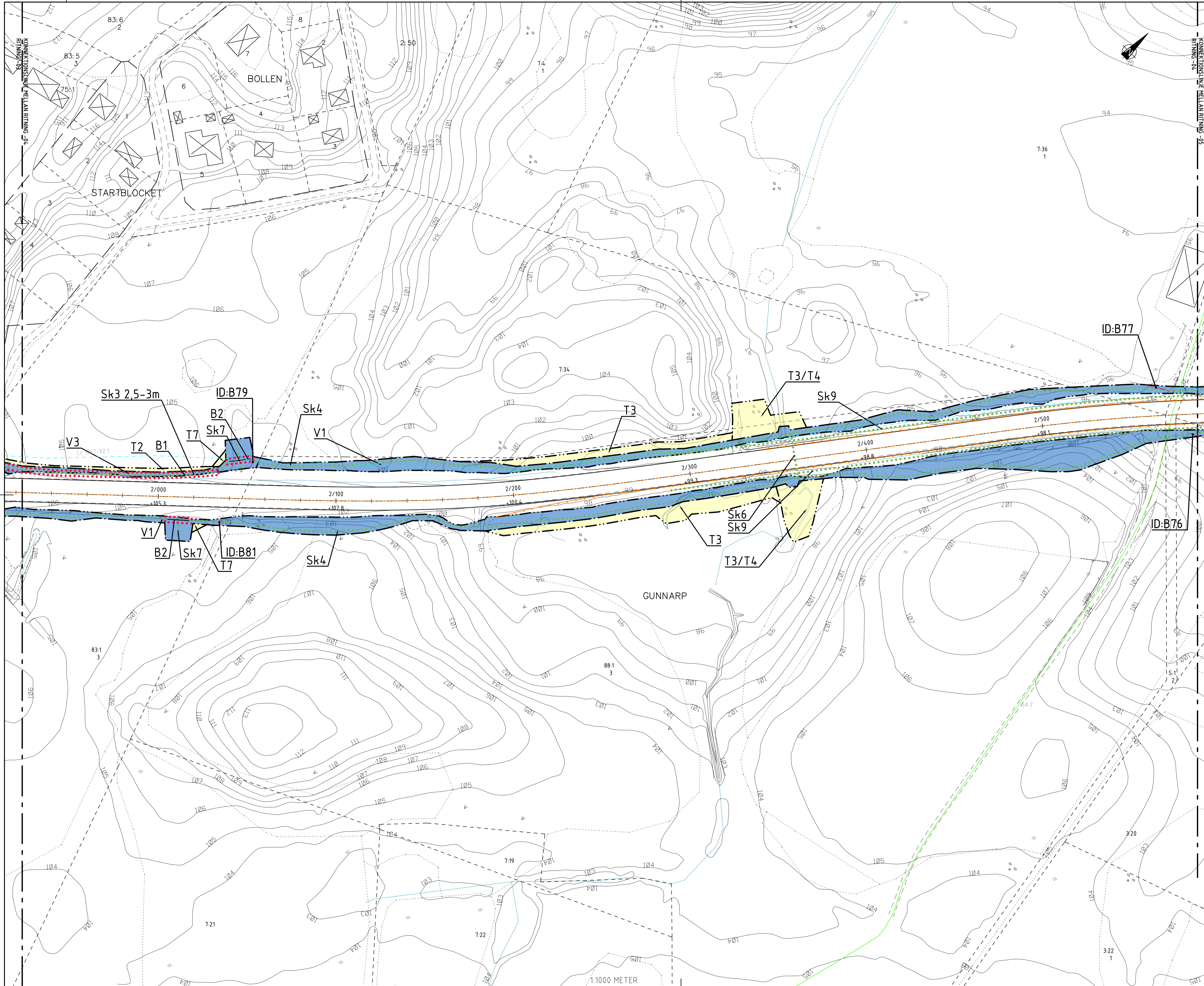
KOORDINATSYSTEM

SYSTEM I PLAN: SWEREF 99 13 30 SYSTEM I HÖJD: RH 2000

BET	REVIDERINGEN AVSER	GODKÄND	DATUM
VÄGPLAN			
FÖR GRANSKNING			
GRANSKNINGSHANDLING			
HANDLINGSTYP		LEVERANS / ÄNDRINGSPM	
DATUM		2024-08-23	
OBJEKT			
RV 23			
DELOMRÅDE / BANDEL			
TJÖRNARP - SANDÄKRA			
ANLÄGGNINGDEL		OBJEKTNUMMER / KM	
RV 23		160882	
BESTÄLLARE		KONSTRUKTIONSNUMMER	
TRAFIKVERKET		LEVERANTÖR	
MIKAEL KRISTIANSSON		286767	
GODKÄND AV		AVDELNING	
NIKLAS WILÉN			
RITNINGSTYP			
PLAN			
TEKNIKOMRÅDE / INNEHÅLL			
TEKNIKÖVERGRIPANDE			
BESKRIVNING			
PLANKARTA			
1/262 - 1/924			
SKALA	FORMAT	FÖRVALTNINGSNUMMER	
1:1000	A1		
RITNINGSNUMMER	BLAD	NÄSTA BLAD	BET
101C0203			



c:\vaull\286767\vaullplan\cv\trdef\101C0203.dwg



FÖRKLARINGAR
 FÖR ÖVRIGA BETECKNINGAR SE 100C9502

MARKANSPRÅK
 GRÄNS FÖR VÄGOMRÅDE
 AVGRÄNSNING MELLAN OLIKA TYPER AV MARKANSPRÅK
 V NYTT VÄGOMRÅDE
 Vi NYTT VÄGOMRÅDE MED INSKRÄNKT VÄGRÄTT
 T TILLFÄLLIG NYTT JÄNDERÄTT

SKYDDSÅTGÄRDER OCH FÖRSIKTIGHETSMÅTT
 SKN MARKERING ELLER AVGRÄNSNING AV SKYDDSÅTGÄRD OCH FÖRSIKTIGHETSMÅTT
 SKYDDSÅTGÄRD ELLER FÖRSIKTIGHETSMÅTT
 MITTRÄCKE
 VÄGRÄCKE I PRIMÄR ZON
 VATTENSKYDDSOMRÅDE

VERKSAMHETER/ÅTGÄRDER SOM UNDTANTAS FRÅN FÖRBUD ENLIGT MILJÖBALK (GÄLLER HELA PLANEN)
 VÄGOMRÅDE INOM STRANDSKYDD
 BIOTOPSKYDD SOM BERÖRS AV VÄGOMRÅDE

ÅTGÄRDER SOM UNDTANTAS FRÅN KRAV PÅ BYGGLOV
 AVGRÄNSNING AV OMRÅDEN DÄR VISSA ÅTGÄRDER UNDTANTAS FRÅN KRAV PÅ BYGGLOV
 TYP AV ÅTGÄRD UNDTAGEN FRÅN KRAV PÅ BYGGLOV

BN
 SÄRSKILDA BESLUT SOM TAS I SAMBAND MED FASTSTÄLLELSE AV VÄGPLAN

XXX INDRAGNING AV VÄG FRÅN ALLMANT UNDERHÅLL
 INSKRÄNKT DRIFT - SOMMARCYKELVÄG BEHÖVER EJ VINTERVÅRHÅLLAS

ÖVRIGA BETECKNINGAR PÅ PLANKARTAN
 0/000 NY VÄG ELLER BREDDNING AV BEFINTLIG VÄG, VÄGBANEKANTER MED LÅNGOMÄTNING OCH HÖJDSÄTTNING
 +00.0
 FASTIGHETSGRÄNS
 TRAKTGRÄNS
 KOMMUNGRÄNS
 BEFINTLIGT VATTENDRAG
 LEDNINGSRÄTT
 GEMENSAMHETSANLÄGGNING
 1:12 FASTIGHETSBECKENING
 BYGGNADER
 BOSTADSHUS

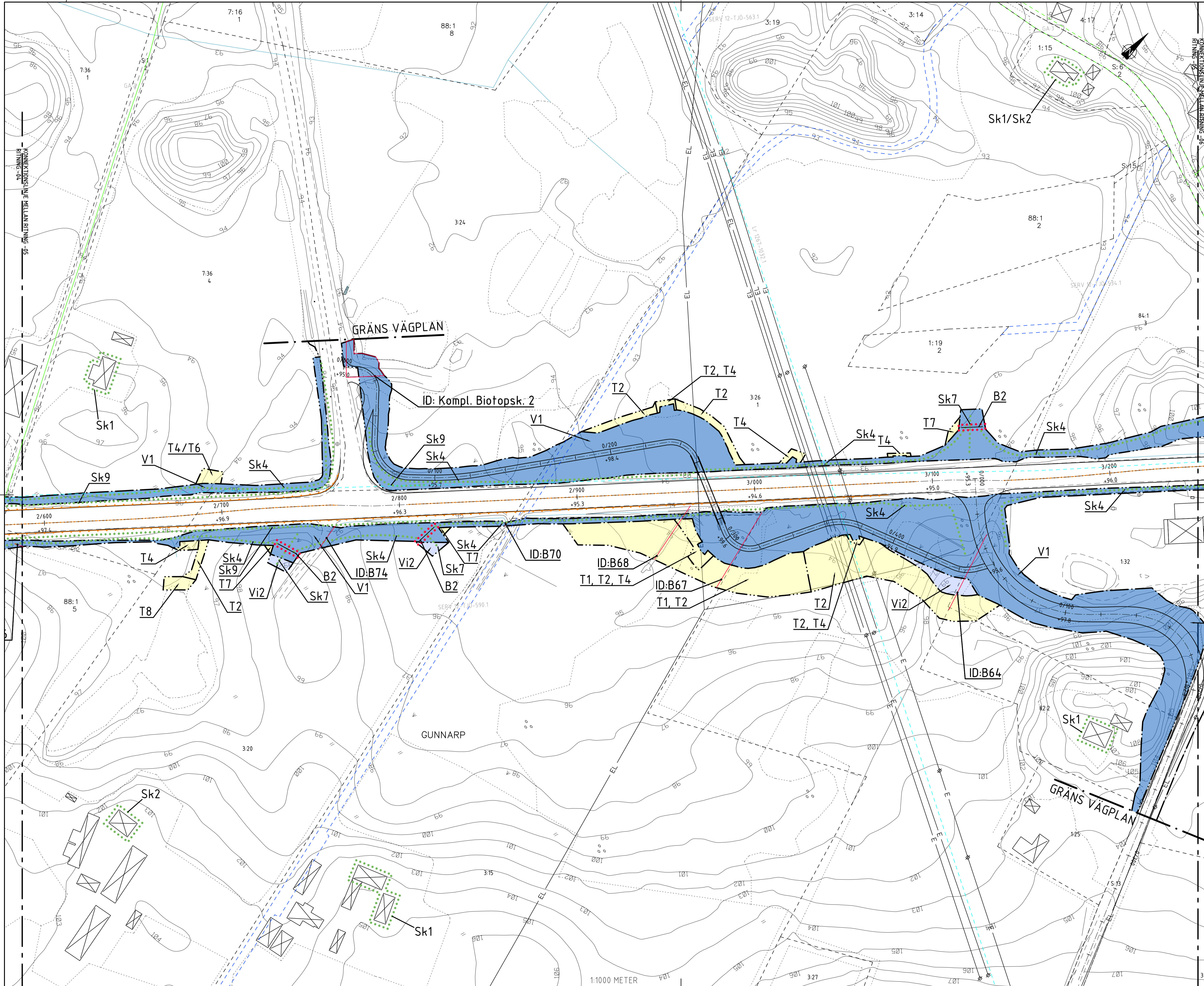
AGOSLAG, BARRSKOG
 AGOSLAG, ÅNG
 AGOSLAG, LÖVSKOG
 AGOSLAG, ÅKER

KOORDINATSYSTEM
 SYSTEM I PLAN: SWEREF 99 13 30
 SYSTEM I HÖJD: RH 2000

TJÖRNARP 01 02 03 04 05 06 07 08 09 10 11 12 13 14 15 16 17 18 19 20
 HÖJD
 SÖDÅKRA SANDÅKRA
 NÖRRA HELLETT

BET	REVIDERINGEN AVSER	GODKÄND	DATUM
VÄGPLAN			
FÖR GRANSKNING			
GRANSKNINGSHANDLING			
HANDLINGSTYP		LEVERANS / ÄNDRINGS-PM	
DATUM		2024-08-23	
OBJEKT			
RV 23			
DELOMRÅDE / BANDEL			
TJÖRNARP - SANDÅKRA			
ANLÄGGNINGSDEL			
RV 23			
OBJEKTNUMMER / KM	KONSTRUKTIONNUMMER		
160882			
BESTÄLLARE	LEVERANTÖR		
MIKAEL KRISTIANSSON	TRAFIKVERKET TYRÉNS		
UPPRAGSNUMMER	286767		
GODKÄND AV	AVDELNING		
NIKLAS WILÉN			
RITNINGSTYP			
PLAN			
TEKNIKOMRÅDE / INNEHÅLL			
TEKNIKÖVERGRIPANDE			
BESKRIVNING			
PLANKARTA			
1/924 - 2/588			
SKALA	FORMAT	FÖRVALTNINGSNUMMER	
1:1000	A1		
RITNINGSNUMMER	BLAD	NÄSTA BLAD	BET
101C0204			

c:\vaull\286767\Vägplan\CV\ritdef\101C0204.dwg



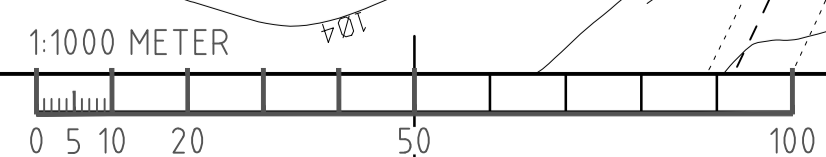
- FÖRKLARINGAR**
 FÖR ÖVRIGA BETECKNINGAR SE 100C9502
MARKANSPRÅK
 GRÄNS FÖR VÄGOMRÅDE
 AVGRÄNSNING MELLAN LIKA TYPER AV MARKANSPRÅK
 V NYTT VÄGOMRÅDE
 Vi NYTT VÄGOMRÅDE MED INSKRÄNKT VÄGRÄTT
 T TILLFÄLLIG NYTT JANDERÄTT
SKYDDSÅTGÄRDER OCH FÖRSIKTIGHETSMÅTT
 MARKERING ELLER AVGRÄNSNING AV SKYDDSÅTGÄRD OCH FÖRSIKTIGHETSMÅTT
 SKYDDSÅTGÄRD ELLER FÖRSIKTIGHETSMÅTT
 MITTRÄCKE
 VÄGRÄCKE I PRIMÄR ZON
 VATTENSKYDDSOMRÅDE
VERKSAMHETER/ÅTGÄRDER SOM UNDANTAS FRÅN FÖRBUD ENLIGT MILJÖBALK. (GÄLLER HELA PLANEN)
 VÄGOMRÅDE INOM STRANDSKYDD
 BIOTOPSKYDD SOM BERÖRS AV VÄGOMRÅDE
ÅTGÄRDER SOM UNDANTAS FRÅN KRAV PÅ BYGGLOV
 AVGRÄNSNING AV OMRÅDEN DÄR VISSA ÅTGÄRDER UNDANTAS FRÅN KRAV PÅ BYGGLOV
 TYP AV ÅTGÄRD UNDANTAGEN FRÅN KRAV PÅ BYGGLOV
 BN
 SÄRSKILDA BESLUT SOM TAS I SAMBAND MED FASTSTÄLLELSE AV VÄGPLAN
 X X X INDRAGNING AV VÄG FRÅN ALLMANT UNDERHÅLL
 INSKRÄNKT DRIFT - SOMMARCYKELVÄG BEHÖVER EJ VINTERVÅRHÅLLAS
ÖVRIGA BETECKNINGAR PÅ PLANKARTAN
 0/000 NY VÄG ELLER BREDDNING AV BEFINTLIG VÄG,
 VÄGBANEKANTER MED LÅNGGOMTÄTNING OCH HÖJDSÄTTNING
 +00.0 HÖJDSÄTTNING
 - - - FASTIGHETSGRÄNS
 - - - TRAKTGRÄNS
 - - - KOMMUNGRÄNS
 + BEFINTLIGT VATTENDRAG
 - - - LEDNINGSRÄTT
 - - - GEMENSAMHETSANLÄGGNING
 1/2 FASTIGHETSBECKENING
 BYGGNADER
 BOSTADSHUS
 AGOSLAG, BARRSKOG
 AGOSLAG, ÄNG
 AGOSLAG, LÖVSKOG
 AGOSLAG, ÅKER

KOORDINATSYSTEM
 SYSTEM I PLAN: SWEREF 99 13 30
 SYSTEM I HÖJD: RH 2000

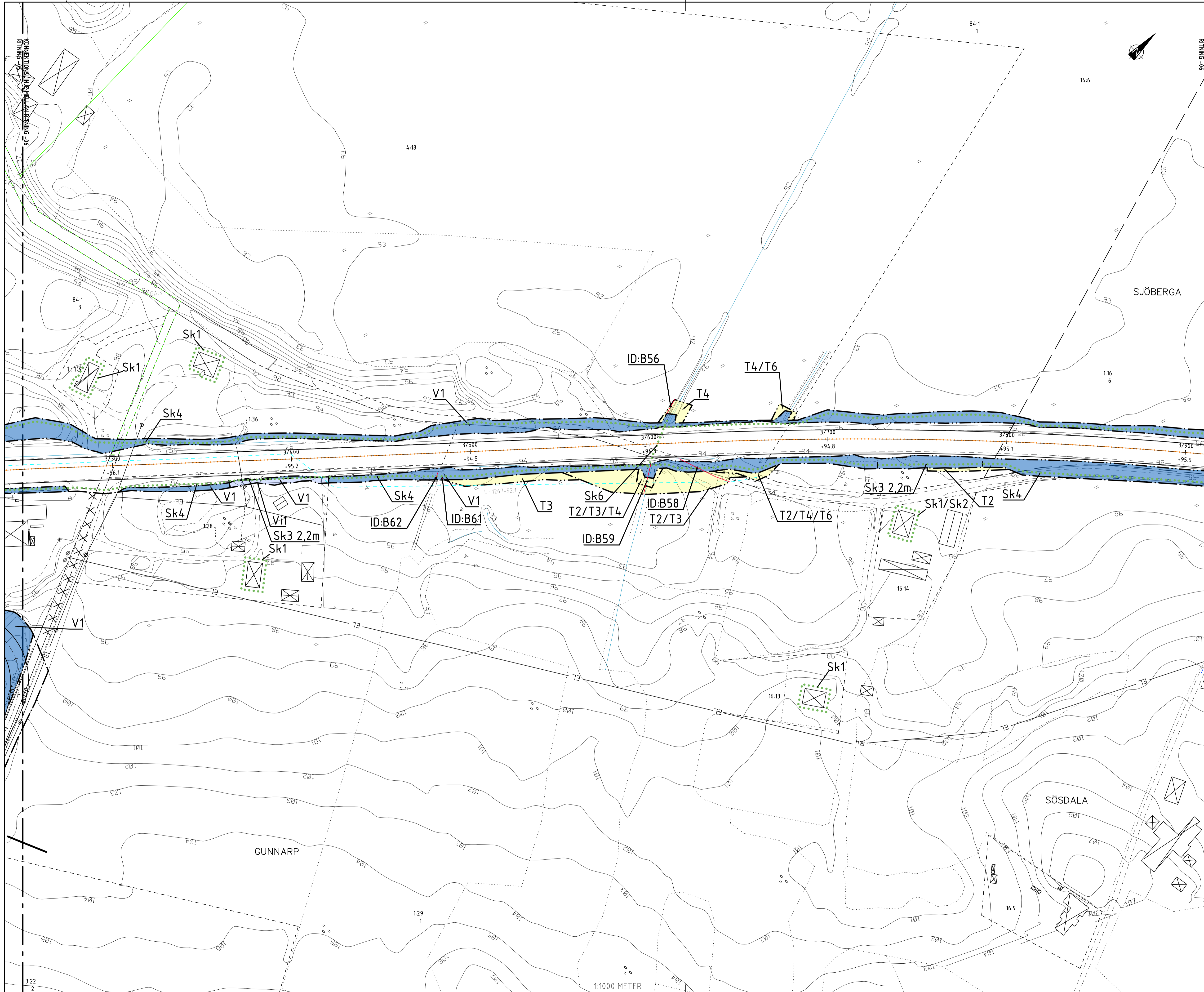
SÖSDALA SANDÄKRA
 TJÖRNARP 01 02 03 04 05 06 07 08 09 10 11 12 13 14 15 16 17 18 19 20
 HÖJD
 NORRA HELLET

BET	REVIDERINGEN AVSER	GODKÄND	DATUM
-----	--------------------	---------	-------

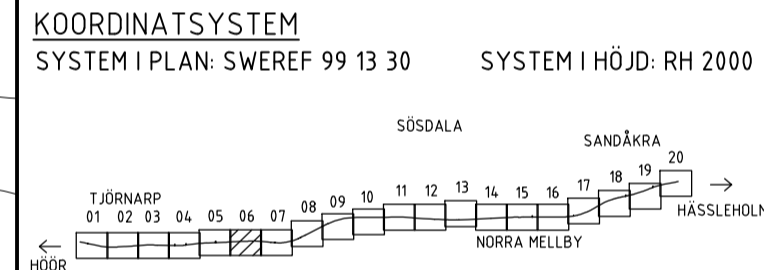
VÄGPLAN	
FÖR GRANSKNING	
GRANSKNINGSHANDLING	
HANDLINGSTYP	GRANSKNINGSHANDLING
DATUM	2024-08-23
OBJEKT	RV 23
DELOMRÅDE / BANDEL	TJÖRNARP - SANDÄKRA
ANLÄGGNINGSDEL	RV 23
OBJEKTNUMMER / KM	160882
KONSTRUKTIONNUMMER	
BESTÄLLARE	TRAFIKVERKET
LEVERANTÖR	TYRÉNS
SKAPAD AV	MIKAEL KRISTIANSSON
UPPDRAGSNUMMER	286767
GODKÄND AV	NIKLAS WILÉN
AVDELNING	
RITNINGSTYP	PLAN
TEKNIKOMRÅDE / INNEHÅLL	TEKNIKÖVERGRIPANDE
BESKRIVNING	PLANKARTA
	2/588 - 3/250
SKALA	1:1000
FORMAT	A1
FÖRVALTNINGSNUMMER	
RITNINGNUMMER	101C0205
BLAD	NÄSTA BLAD
BET	



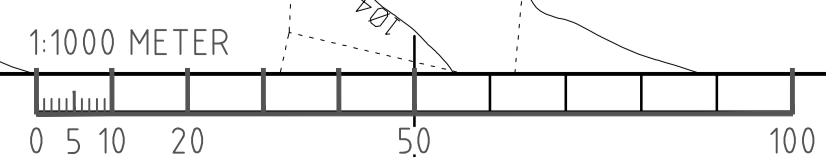
c:\vaull\286767\vaullplan\cv\ref\101C0205.dwg



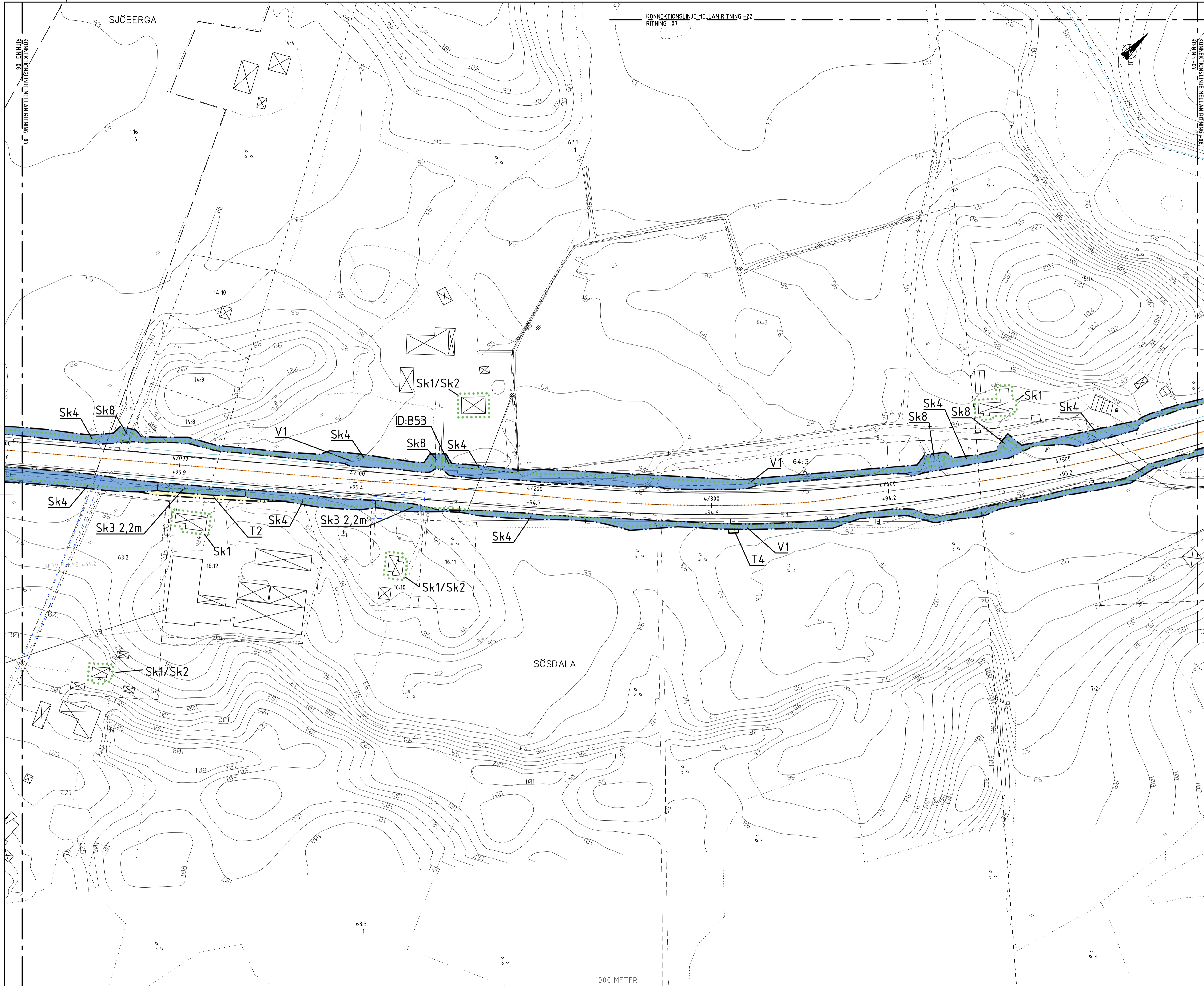
- FÖRKLARINGAR**
 FÖR ÖVRIGA BETECKNINGAR SE 100C9502
- MARKANSPRÅK**
- V GRÄNS FÖR VÄGOMRÅDE
 - Vi AVGRÄNSNING MELLAN OLIKA TYPER AV MARKANSPRÅK
 - T NYTT VÄGOMRÅDE MED INSKRÄNKT VÄGRÄTT
 - TILLFÄLLIG NYTT JÄNDERÄTT
- SKYDDSÅTGÄRDER OCH FÖRSIKTIGHETSMÅTT**
- SkN MARKERING ELLER AVGRÄNSNING AV SKYDDSÅTGÄRD OCH FÖRSIKTIGHETSMÅTT
 - SKYDDSÅTGÄRD ELLER FÖRSIKTIGHETSMÅTT
 - MITTRÄCKE
 - VÄGRÄCKE I PRIMÄR ZON
 - VATTENSKYDDSDOMRÅDE
- VERKSAMHETER/ÅTGÄRDER SOM UNDANTAS FRÅN FÖRBUD ENLIGT MILJÖBALK. (GÄLLER HELA PLANEN)**
- BN VÄGOMRÅDE INOM STRANDSKYDD
 - BIOTOPSKYDD SOM BERÖRS AV VÄGOMRÅDE
- ÅTGÄRDER SOM UNDANTAS FRÅN KRAV PÅ BYGGLOV**
- BN AVGRÄNSNING AV OMRÅDEN DÄR VISSA ÅTGÄRDER UNDANTAS FRÅN KRAV PÅ BYGGLOV
 - TYP AV ÅTGÄRD UNDANTAGEN FRÅN KRAV PÅ BYGGLOV
- SÄRSKILDA BESLUT SOM TAS I SAMBAND MED FASTSTÄLLELSE AV VÄGPLAN**
- XXX INDRAGNING AV VÄG FRÅN ALLMANT UNDERHÅLL
 - INSTRÄNKTT DRIFT - SOMMARCYKELVÄG
 - BEHÖVER EJ VINTERVÅGHÅLLAS
- ÖVRIGA BETECKNINGAR PÅ PLANKARTAN**
- 0/000 NY VÄG ELLER BREDDNING AV BEFINTLIG VÄG
 - VÄGBANEKANTER MED LÅNGOMÄTNING OCH HÖJDSÄTTNING
 - +00.0 HÖJDSÄTTNING
 - FASTIGHETSGRÄNS
 - TRAKTGRÄNS
 - KOMMUNGRÄNS
 - BEFINTLIGT VATTENDRAG
 - LEDNINGSRÄTT
 - GEMENSAMHETSANLÄGGNING
 - 1:12 FASTIGHETSBEDECKNING
 - BYGGNADER
 - BOSTADSHUS
 - AGOSLAG, BARRSKOG
 - AGOSLAG, ÄNG
 - AGOSLAG, LÖVSKOG
 - AGOSLAG, ÅKER



BET	REVIDERINGEN AVSER	GODKÄND	DATUM
VÄGPLAN			
FÖR GRANSKNING			
GRANSKNINGSHANDLING			
HANDLINGSTYP		LEVERANS / ÄNDRINGS-PM	
DATUM		2024-08-23	
OBJEKT			
RV 23			
DELOMRÅDE / BANDEL			
TJÖRNARP - SANDÅKRA			
ANLÄGGNINGSDEL			
RV 23			
OBJEKTNUMMER / KM	KONSTRUKTIONNUMMER		
160882			
BESTÄLLARE	LEVERANTÖR		
TRAFIKVERKET	TYRÉNS		
SKAPAD AV	UPPDRAGSNUMMER		
MIKAEL KRISTIANSSON	286767		
GODKÄND AV	AVDELNING		
NIKLAS WILÉN			
RITNINGSTYP			
PLAN			
TEKNIKOMRÅDE / INNEHÅLL			
TEKNIKÖVERGRIPANDE			
BESKRIVNING			
PLANKARTA			
3/250 - 3/911			
SKALA	FORMAT	FÖRVALTNINGSNUMMER	
1:1000	A1		
RITNINGSDATUM	BLAD	NÄSTA BLAD	BET
101C0206			

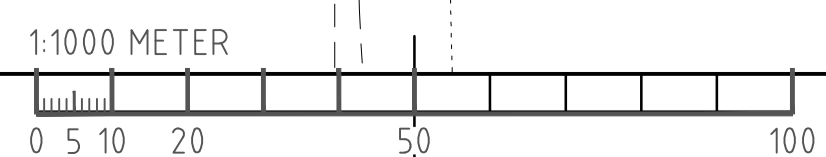


c:\vaull\286767\vaullplan\cv\trdef\101C0206.dwg

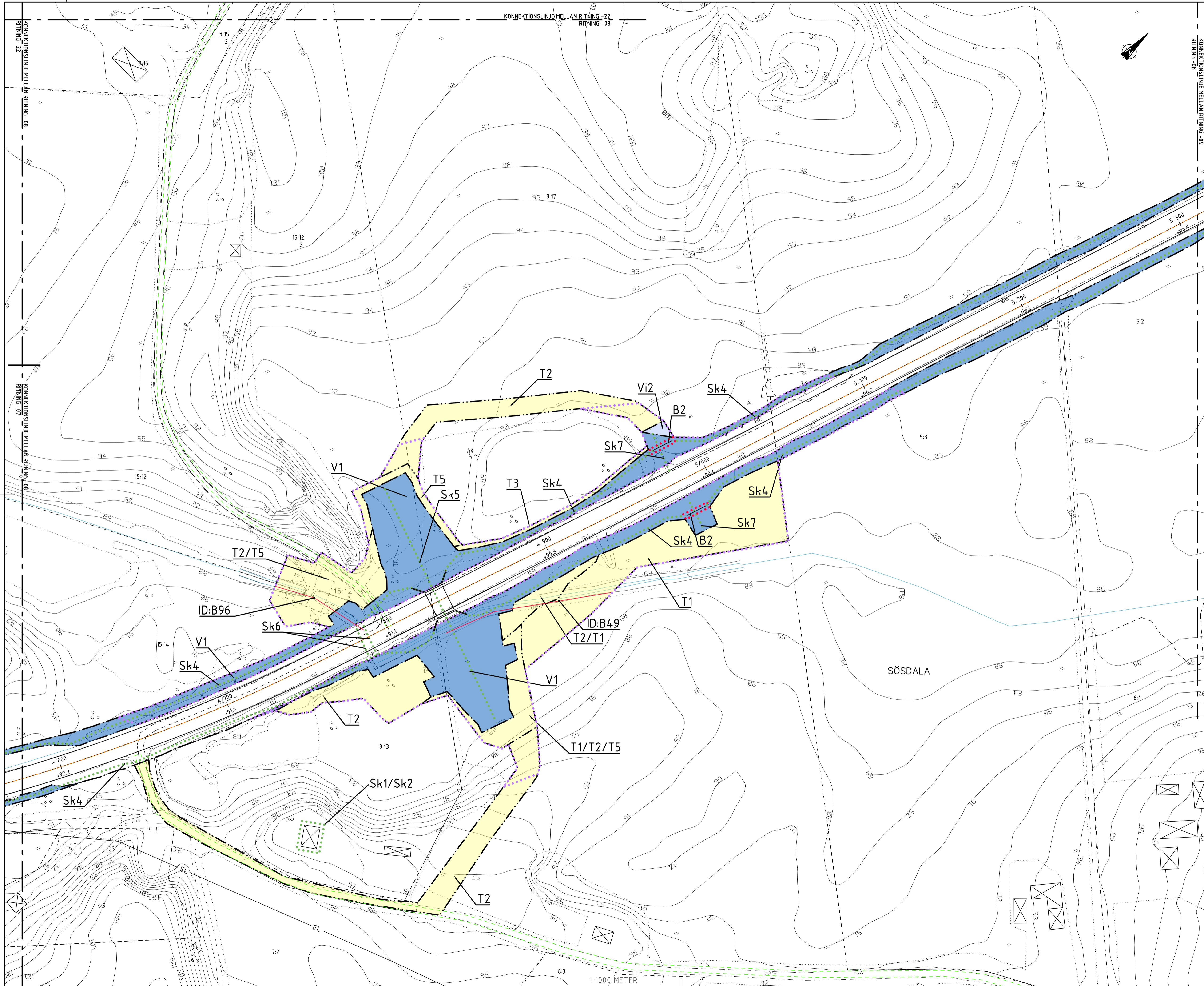


- FÖRKLARINGAR**
- FÖR ÖVRIGA BETECKNINGAR SE 100C9502
- MARKANSPRÅK**
- GRÄNS FÖR VÄGOMRÅDE
 - AVGRÄNSNING MELLAN LIKA TYPER AV MARKANSPRÅK
 - V** NYTT VÄGOMRÅDE
 - Vi** NYTT VÄGOMRÅDE MED INSKRÄNKT VÄGRÄTT
 - T** TILLFÄLLIG NYTT JÄNDERÄTT
- SKYDDSÅTGÄRDER OCH FÖRSIKTIGHETSMÅTT**
- MARKERING ELLER AVGRÄNSNING AV SKYDDSÅTGÄRD OCH FÖRSIKTIGHETSMÅTT
 - SKYDDSÅTGÄRD ELLER FÖRSIKTIGHETSMÅTT
 - SkN** MITTRÄCKE
 - VÄGRÄCKE I PRIMÄR ZON
 - VATTENSKYDDSOMRÅDE
- VERKSAMHETER/ÅTGÄRDER SOM UNDANTAS FRÅN FÖRBUD ENLIGT MILJÖBALK (GÄLLER HELA PLANEN)**
- VÄGOMRÅDE INOM STRANDSKYDD
 - BIOTOPSKYDD SOM BERÖRS AV VÄGOMRÅDE
- ÅTGÄRDER SOM UNDANTAS FRÅN KRAV PÅ BYGGLOV**
- AVGRÄNSNING AV OMRÅDEN DÄR VISSA ÅTGÄRDER UNDANTAS FRÅN KRAV PÅ BYGGLOV
 - TYP AV ÅTGÄRD UNDANTAGEN FRÅN KRAV PÅ BYGGLOV
- BN**
- SÄRSKILDA BESLUT SOM TAS I SAMBAND MED FASTSTÄLLELSE AV VÄGPLAN
- X X X** INDRAGNING AV VÄG FRÅN ALLMÄNT UNDERHÅLL
 - INSKRÄNKT DRIFT - SOMMARCYKEL VÄG
 - BEHÖVER EJ VINTERVÅRHÅLLAS
- ÖVRIGA BETECKNINGAR PÅ PLANKARTAN**
- 0/000 NY VÄG ELLER BREDDNING AV BEFINTLIG VÄG
 - VÄGBANEKANTER MED LÅNGOMÄTNING OCH HÖJDSÄTTNING
 - +0.00 HÖJDSÄTTNING
 - FASTIGHETSGRÄNS
 - TRAKTGRÄNS
 - KOMMUNGRÄNS
 - BEFINTLIGT VATTENDRAG
 - LEDNINGSRÄTT
 - GEMENSAMHETSANLÄGGNING
 - 1:12 FASTIGHETSBECKENING
 - BYGGNADER
 - BOSTADSHUS
 - SERVITUT
 - AGOSLAG, BARRSKOG
 - AGOSLAG, ÅNG
 - AGOSLAG, LÖVSKOG
 - AGOSLAG, ÅKER
- KOORDINATSYSTEM**
- SYSTEM I PLAN: SWEREF 99 13 30 SYSTEM I HÖJD: RH 2000

BET	REVIDERINGEN AVSER	GODKÄND	DATUM
TYP AV PLAN			
VÄGPLAN			
GRANSKNINGSSTATUS/SYFTE			
FÖR GRANSKNING			
HANDLINGSTYP			
GRANSKNINGSHANDLING			
DATUM		LEVERANS / ÄNDRINGSPM	
2024-08-23			
OBJEKT			
RV 23			
DELOMRÅDE / BANDEL			
TJÖRNARP - SANDÄKRA			
ANLÄGGNINGDEL			
RV 23			
OBJEKTNUMMER / KM		KONSTRUKTIONNUMMER	
160882			
BESTÄLLARE		LEVERANTÖR	
TRAFIKVERKET		TYRÉNS	
SKAPAD AV		UPPDRAGSNUMMER	
MIKAEL KRISTIANSSON		286767	
GODKÄND AV		AVDELNING	
NIKLAS WILÉN			
RITNINGSTYP			
PLAN			
TEKNIKOMRÅDE / INNEHÅLL			
TEKNIKÖVERGRIPANDE			
BESKRIVNING			
PLANKARTA			
3/911 - 4/577			
SKALA	FORMAT	FÖRVALTNINGSNUMMER	
1:1000	A1		
RITNINGSNUMMER	BLAD	NÄSTA BLAD	BET
101C0207			



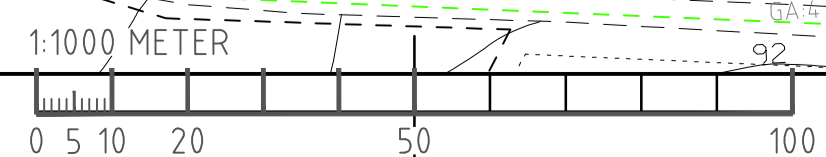
c:\vaull\286767\vaullplan\cv\ref\101C0207.dwg



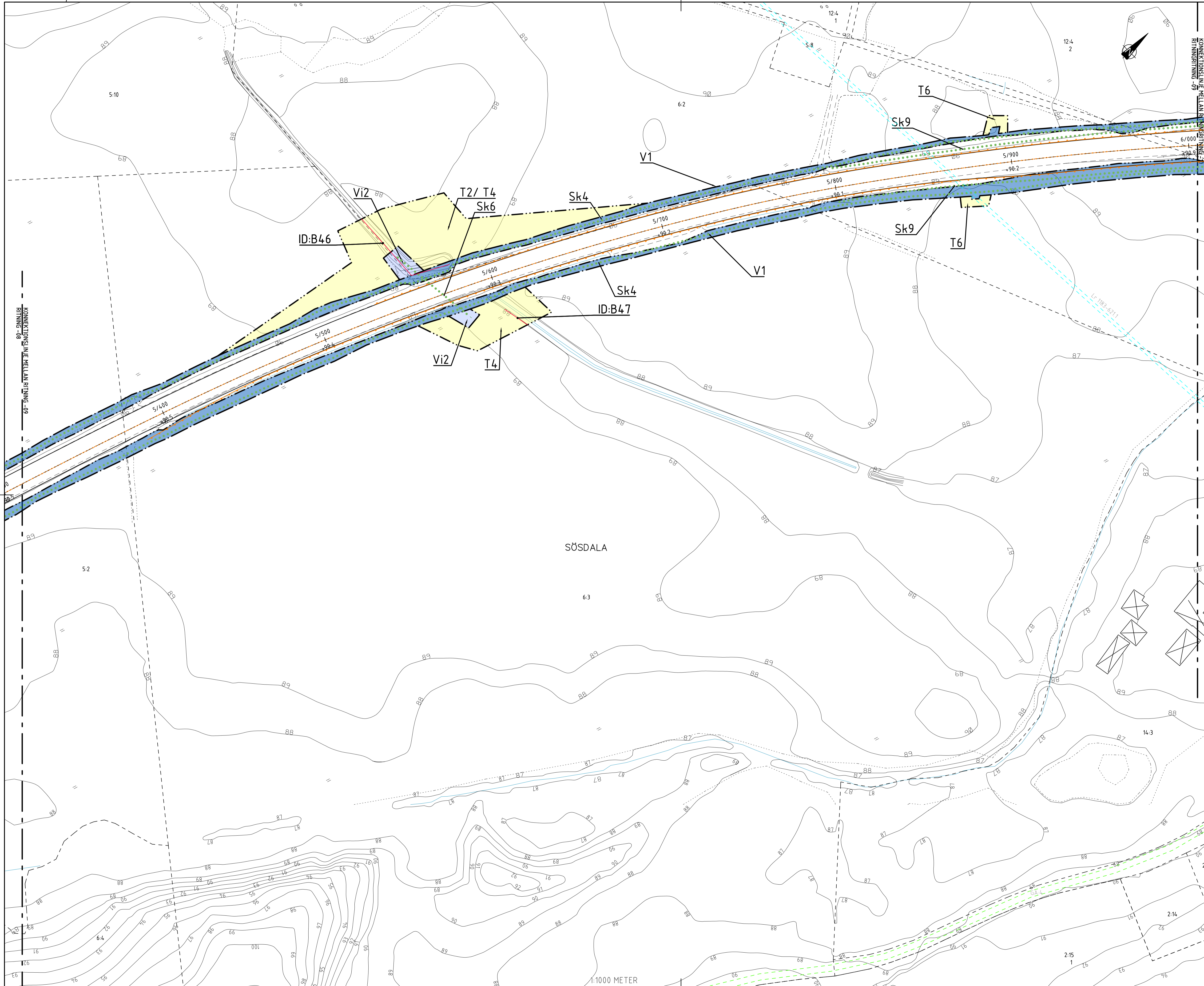
FÖRKLARINGAR
 FÖR ÖVRIGA BETECKNINGAR SE 100C9502
MARKANSPRÅK
 GRÄNS FÖR VÄGOMRÅDE
 AVGRÄNSNING MELLAN QLIKA TYPER AV MARKANSPRÅK
V NYTT VÄGOMRÅDE
Vi NYTT VÄGOMRÅDE MED INSKRÄNKT VÄGRÄTT
T TILLFÄLLIG NYTT JÄNDERÄTT
SKYDDSÅTGÄRDER OCH FÖRSIKTIGHETSMÅTT
 MARKERING ELLER AVGRÄNSNING AV SKYDDSÅTGÄRD OCH FÖRSIKTIGHETSMÅTT
 SKYDDSÅTGÄRD ELLER FÖRSIKTIGHETSMÅTT
SkN
 MITTRÄCKE
 VÄGRÄCKE I PRIMÄR ZON
 VATTENSKYDDSOMRÅDE
VERKSAMHETER/ÅTGÄRDER SOM UNDTANTAS FRÅN FÖRBUD ENLIGT MILJÖBALK. (GÄLLER HELA PLANEN)
 VÄGOMRÅDE INOM STRANDSKYDD
 BIOTOPSKYDD SOM BERÖRS AV VÄGOMRÅDE
ÅTGÄRDER SOM UNDTANTAS FRÅN KRAV PÅ BYGGLOV
 AVGRÄNSNING AV OMRÅDEN DÄR VISSA ÅTGÄRDER UNDTANTAS FRÅN KRAV PÅ BYGGLOV
 TYP AV ÅTGÄRD UNDTAGEN FRÅN KRAV PÅ BYGGLOV
BN
 SÄRSKILDA BESLUT SOM TAS I SAMBAND MED FASTSTÄLLELSE AV VÄGPLAN
 INDRAGNING AV VÄG FRÅN ALLMANT UNDERHÅLL
 INSKRÄNKT DRIFT - SOMMARCYKELVÄG
 BEHÖVER EJ VINTERVÅRHÅLLAS
ÖVRIGA BETECKNINGAR PÅ PLANKARTAN
 0/000 NY VÄG ELLER BREDDNING AV BEFINTLIG VÄG,
 VÄGBANEKANTER MED LÅNGOMÄTNING OCH HÖJDSÄTTNING
 +00.0
 FASTIGHETSGRÄNS
 TRAKTGRÄNS
 KOMMUNGRÄNS
 BEFINTLIGT VATTENDRAG
 LEDNINGSRÄTT
 GEMENSAMHETSANLÄGGNING
 1:12 FASTIGHETSBECKENING
 BYGGNADER
 BOSTADSHUS
 AGOSLAG, BARRSKOG
 AGOSLAG, ÄNG
 AGOSLAG, LÖVSKOG
 AGOSLAG, ÅKER
KOORDINATSYSTEM
 SYSTEM I PLAN: SWEREF 99 13 30
 SYSTEM I HÖJD: RH 2000

TJÖRNARP 01 02 03 04 05 06 07 08 09 10 11 12 13 14 15 16 17 18 19 20
 SÖSDALA SANDÄKRA
 HÖRRA HELLER HÄSLEHÖM
 HÖR

BET	REVIDERINGEN AVSER	GODKÄND	DATUM
VÄGPLAN			
FÖR GRANSKNING			
GRANSKNINGSHANDLING			
HANDLINGSTYP		LEVERANS / ÄNDRINGS-PM	
2024-08-23			
OBJEKT			
RV 23			
DELOMRÅDE / BANDEL			
TJÖRNARP - SANDÄKRA			
ANLÄGGNINGSDEL		OBJEKTNUMMER / KM	
RV 23		160882	
BESTÄLLARE		KONSTRUKTIONNUMMER	
TRAFIKVERKET		TYRÉNS	
SKAPAD AV		UPPDRAGSNUMMER	
MIKAEL KRISTIANSSON		286767	
GODKÄND AV		AVDELNING	
NIKLAS WILÉN			
RITNINGSTYP			
PLAN			
TEKNIKOMRÅDE / INNEHÅLL			
TEKNIKÖVERGRIPANDE			
BESKRIVNING			
PLANKARTA			
4/577 - 5/312			
SKALA	FORMAT	FÖRVALTNINGSNUMMER	
1:1000	A1		
RITNINGSDATUM	BLAD	NÄSTA BLAD	BET
101C0208			



c:\vaull\286767\vaullplan\cv\trdef\101C0208.dwg



FÖRKLARINGAR

FÖR ÖVRIGA BETECKNINGAR SE 100C9502

MARKANSPRÅK

- GRÄNS FÖR VÄGOMRÅDE
- AVGRÄNSNING MELLAN LIKA TYPER AV MARKANSPRÅK
- V** NYTT VÄGOMRÅDE
- Vi** NYTT VÄGOMRÅDE MED INSKRÄNKT VÄGRÄTT
- T** TILLFÄLLIG NYTT JANDERÄTT

SKYDDSÅTGÄRDER OCH FÖRSIKTIGHETSMÅTT

- MÄRKNING ELLER AVGRÄNSNING AV SKYDDSÅTGÄRD OCH FÖRSIKTIGHETSMÅTT
- SKYDDSÅTGÄRD ELLER FÖRSIKTIGHETSMÅTT
- SkN** MITTRÄCKE
- VÄGRÄCKE I PRIMÄR ZON
- VATTENSKYDDSOMRÅDE

VERKSAMHETER/ÅTGÄRDER SOM UNDANTAS FRÅN FÖRBUD ENLIGT MILJÖBALK (GÄLLER HELA PLANEN)

- VÄGOMRÅDE INOM STRANDSKYDD
- BIOTOPSKYDD SOM BERÖRS AV VÄGOMRÅDE

ÅTGÄRDER SOM UNDANTAS FRÅN KRAV PÅ BYGGLOV

- AVGRÄNSNING AV OMRÅDEN DÄR VISSA ÅTGÄRDER UNDANTAS FRÅN KRAV PÅ BYGGLOV
- ÅTGÄRD UNDANTAGEN FRÅN KRAV PÅ BYGGLOV

BN

SÄRSKILDA BESLUT SOM TAS I SAMBAND MED FASTSTÄLLELSE AV VÄGPLAN

- INDRAGNING AV VÄG FRÅN ALLMANT UNDERHÅLL
- INSKRÄNKT DRIFT - SOMMARCYKELVÄG BEHÖVER EJ VINTERVÅRHÅLLAS

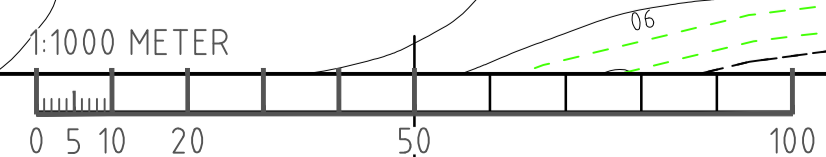
ÖVRIGA BETECKNINGAR PÅ PLANKARTAN

- 0/000 NY VÄG ELLER BREDDNING AV BEFINTLIG VÄG
- VÄGBANEKANTER MED LÅNGMÄTNING OCH HÖJDSÄTTNING
- FASTIGHETSGRÄNS
- TRAKTGRÄNS
- KOMMUNGRÄNS
- BEFINTLIGT VATTENDRAG
- LEDNINGSRÄTT
- GEMENSAMHETSANLÄGGNING
- 1:12 FASTIGHETSBECKENING
- BYGGNADER
- BOSTADSHUS
- AGOSLAG, BARRSKOG
- AGOSLAG, ÅNG
- AGOSLAG, LÖVSKOG
- AGOSLAG, ÅKER

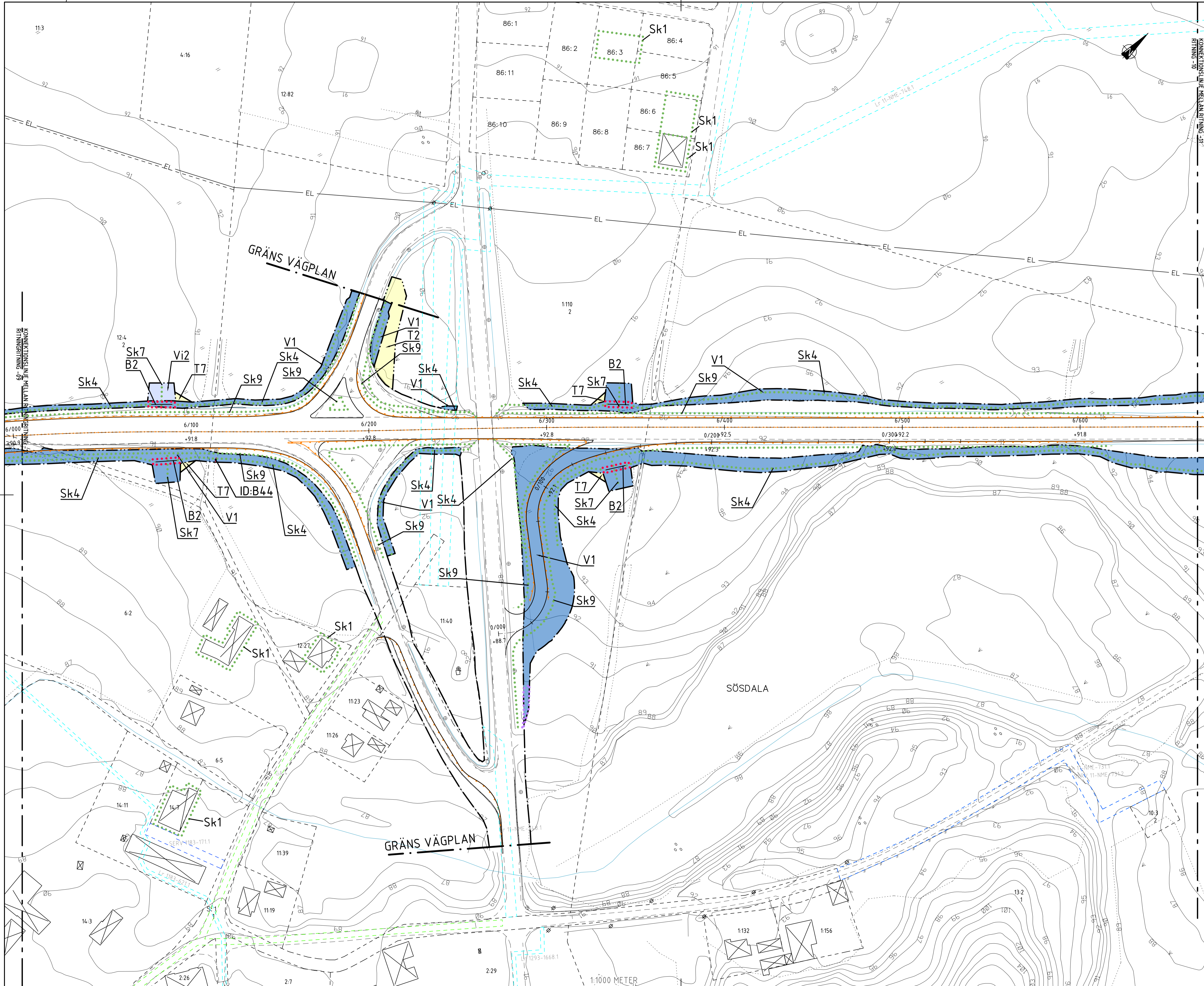
KOORDINATSYSTEM

SYSTEM I PLAN: SWEREF 99 13 30 SYSTEM I HÖJD: RH 2000

BET	REVIDERINGEN AVSER	GOCKÄND	DATUM
TYP AV PLAN			
VÄGPLAN			
GRANSKNINGSSTATUS/SYFTE			
FÖR GRANSKNING			
HANDLINGSTYP			
GRANSKNINGSHANDLING			
DATUM		LEVERANS / ÄNDRINGS-PM	
2024-08-23			
OBJEKT			
RV 23			
DELOMRÅDE / BANDEL			
TJÖRNARP - SANDÄKRA			
ANLÄGGNINGSDEL			
RV 23			
OBJEKTNUMMER / KM		KONSTRUKTIONNUMMER	
160882			
BESTÄLLARE		LEVERANTÖR	
TRAFIKVERKET		TYRÉNS	
SKAPAD AV		UPPDRAGSNUMMER	
MIKAEL KRISTIANSSON		286767	
GOCKÄND AV		AVDELNING	
NIKLAS WILÉN			
RITNINGSTYP			
PLAN			
TEKNIKOMRÅDE / INNEHÅLL			
TEKNIKÖVERGRIPANDE			
BESKRIVNING			
PLANKARTA			
5/312 - 6/006			
SKALA	FORMAT	FÖRVALTNINGSNUMMER	
1:1000	A1		
RITNINGSGRUPP	BLAD	NÄSTA BLAD	BET
101C0209			



c:\vauf\286767\vauplan\cv\ref\101C0209.dwg



FÖRKLARINGAR
 FÖR ÖVRIGA BETECKNINGAR SE 100C9502
 MARKANSPRÅK

- GRÄNS FÖR VÄGOMRÅDE
- AVGRÄNSNING MELLAN QLIKA TYPER AV MARKANSPRÅK
- V** NYTT VÄGOMRÅDE
- Vi** NYTT VÄGOMRÅDE MED INSKRÄNKT VÄGRÄTT
- T** TILLFÄLLIG NYTTJÄNDERÄTT

SKYDDSÅTGÄRDER OCH FÖRSIKTIGHETSMÅTT

- MARKERING ELLER AVGRÄNSNING AV SKYDDSÅTGÄRD OCH FÖRSIKTIGHETSMÅTT
- SKYDDSÅTGÄRD ELLER FÖRSIKTIGHETSMÅTT
- MITTRÄCKE
- VÄGRÄCKE I PRIMÄR ZON
- VATTENSKYDDSOMRÅDE

VERKSAMHETER/ÅTGÄRDER SOM UNDANTAS FRÅN FÖRBUD ENLIGT MILJÖBALK (GÄLLER HELA PLANEN)

- VÄGOMRÅDE INOM STRANDSKYDD
- BIOTOPSKYDD SOM BERÖRS AV VÄGOMRÅDE

ÅTGÄRDER SOM UNDANTAS FRÅN KRAV PÅ BYGGLOV

- AVGRÄNSNING AV OMRÅDEN DÄR VISSA ÅTGÄRDER UNDANTAS FRÅN KRAV PÅ BYGGLOV
- TYP AV ÅTGÄRD UNDANTAGEN FRÅN KRAV PÅ BYGGLOV

BN
 SÄRSKILDA BESLUT SOM TAS I SAMBAND MED FASTSTÄLLELSE AV VÄGPLAN

- INDRAGNING AV VÄG FRÅN ALLMANT UNDERHÅLL
- INSTRÄNKT DRIFT - SOMMARCYKELVÄG
- BEHÖVER EJ VINTERVÅGHÅLLAS

ÖVRIGA BETECKNINGAR PÅ PLANKARTAN

- 0/000 NY VÄG ELLER BREDDNING AV BEFINTLIG VÄG
- VÄGBANEKANTER MED LÅNGOMÄTNING OCH HÖJDSÄTTNING
- +00.0 HÖJDSÄTTNING
- FASTIGHETSGRÄNS
- TRAKTGRÄNS
- KOMMUNGRÄNS
- BEFINTLIGT VATTENDRAG
- LEDNINGSRÄTT
- GEMENSAMHETSANLÄGGNING
- 1:12 FASTIGHETSBECKENING
- BYGGNADER
- BOSTADSHUS
- AGOSLAG, BARRSKOG
- AGOSLAG, ÅNG
- AGOSLAG, LÖVSKOG
- AGOSLAG, ÅKER

KOORDINATSYSTEM
 SYSTEM I PLAN: SWEREF 99 13 30 SYSTEM I HÖJD: RH 2000

VÄGPLAN FÖR GRANSKNING
GRANSKNINGSHANDLING

DATUM: 2024-08-23
 LEVERANS / ÄNDRINGS-PM

OBJEKT: **RV 23**

DELOMRÅDE / BANDEL: **TJÖRNARP - SANDÄKRA**

ANLÄGGNINGSDEN: **RV 23**

OBJEKTNUMMER / KM: **160882** KONSTRUKTIONNUMMER

BESTÄLLARE: **TRAFIKVERKET** LEVERANTÖR: **TYRÉNS**

SKAPAD AV: **MIKAEL KRISTIANSSON** UPPDRAGSNUMMER: **286767**

GODKÄND AV: **NIKLAS WILÉN** AVDELNING

RITNINGSTYP: **PLAN**

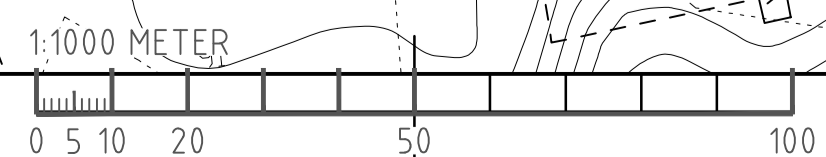
TEKNIKOMRÅDE / INNEHÅLL: **TEKNIKÖVERGRIPANDE**

BESKRIVNING: **PLANKARTA**

6/006 - 6/667

SKALA: **1:1000** FORMAT: **A1** FÖRVALTNINGSNUMMER

RITNINGSDEN: **101C0210** BLAD NÄSTA BLAD BET



c:\vaull\286767\vaullplan\cvr\def\101C0210.dwg