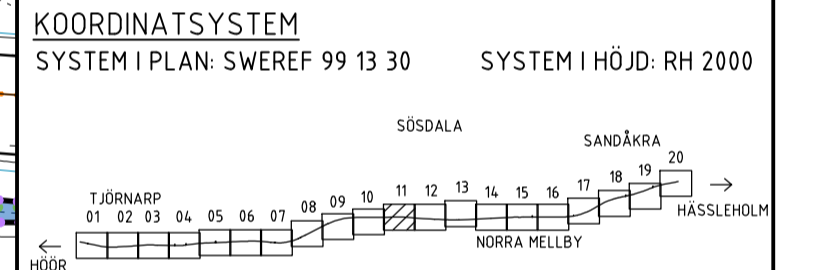
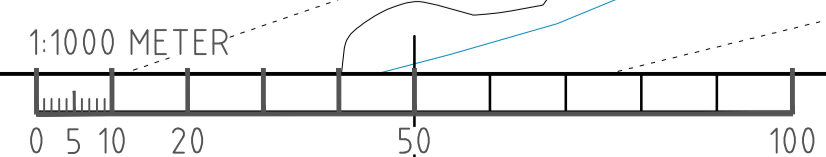


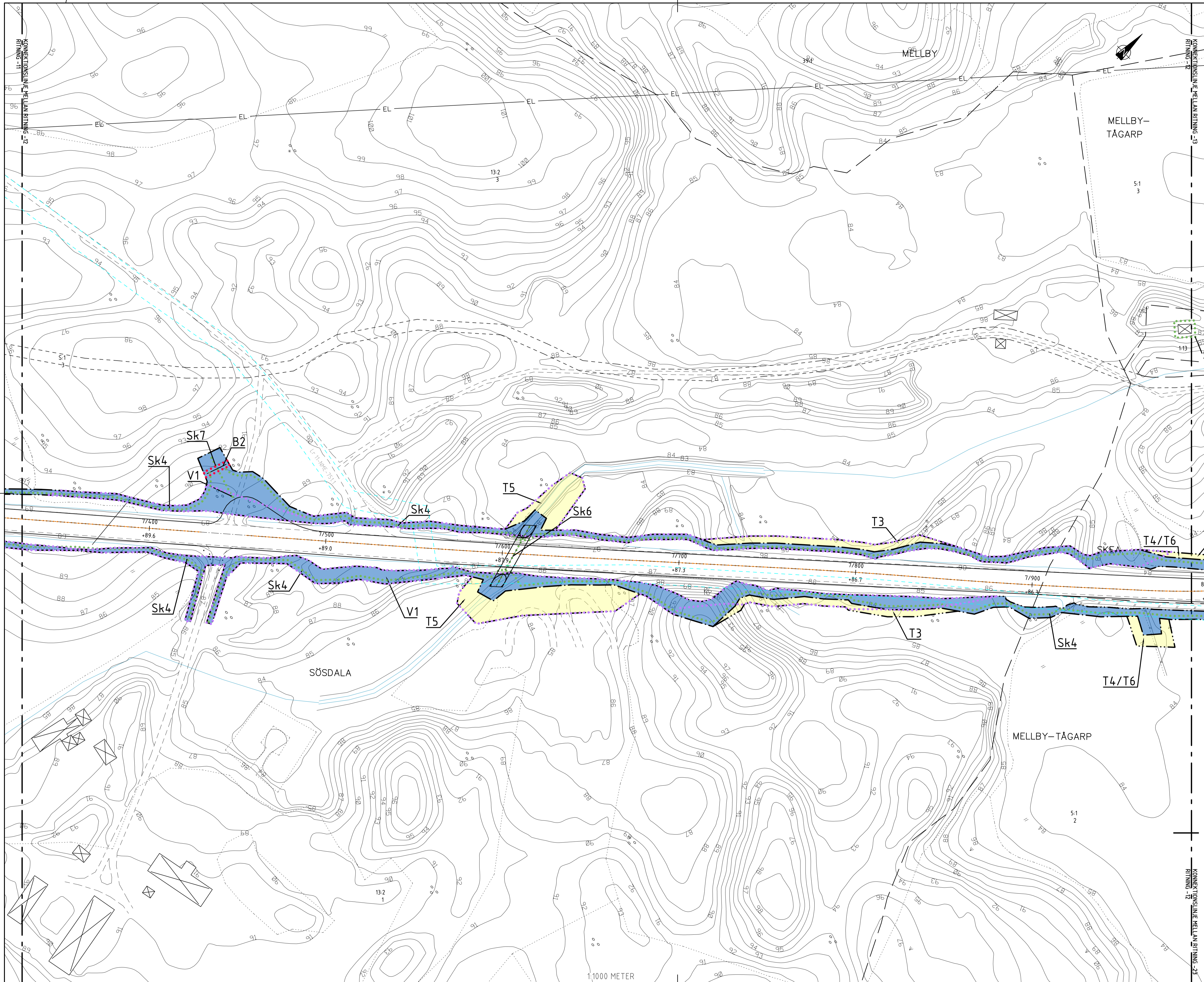
- FÖRKLARINGAR**
 FÖR ÖVRIGA BETECKNINGAR SE 100C9502
 MARKANSPRÅK
- GRÄNS FÖR VÄGOMRÅDE
 - AVGRÄNSNING MELLAN OLIKA TYPER AV MARKANSPRÅK
 - V** NYTT VÄGOMRÅDE
 - Vi** NYTT VÄGOMRÅDE MED INSKRÄNKT VÄGRÄTT
 - T** TILLFÄLLIG NYTT JÄNDERÄTT
- SKYDDSÅTGÄRDER OCH FÖRSIKTIGHETSMÅTT**
- MARKERING ELLER AVGRÄNSNING AV SKYDDSÅTGÄRD OCH FÖRSIKTIGHETSMÅTT
 - SKYDDSÅTGÄRD ELLER FÖRSIKTIGHETSMÅTT
 - MITTRÄCKE
 - VÄGRÄCKE I PRIMÄR ZON
 - VATTENSKYDDSOMRÅDE
- VERKSAMHETER/ÅTGÄRDER SOM UNDANTAS FRÅN FÖRBUD ENLIGT MILJÖBALK (GÄLLER HELA PLANEN)**
- VÄGOMRÅDE INOM STRANDSKYDD
 - BIOTOPSKYDD SOM BERÖRS AV VÄGOMRÅDE
- ÅTGÄRDER SOM UNDANTAS FRÅN KRAV PÅ BYGGLOV**
- AVGRÄNSNING AV OMRÅDEN DÄR VISSA ÅTGÄRDER UNDANTAS FRÅN KRAV PÅ BYGGLOV
 - TYP AV ÅTGÄRD UNDANTAGEN FRÅN KRAV PÅ BYGGLOV
- BN**
 SÄRSKILDA BESLUT SOM TAS I SAMBAND MED FASTSTÄLLELSE AV VÄGPLAN
- INDRAGNING AV VÄG FRÅN ALLMANT UNDERHÅLL
 - INSKRÄNKT DRIFT - SOMMARCYKELVÄG BEHÖVER EJ VINTERVÅGHÅLLAS
- ÖVRIGA BETECKNINGAR PÅ PLANKARTAN**
- 0/000 NY VÄG ELLER BREDDNING AV BEFINTLIG VÄG,
 - VÄGBANEKANTER MED LÅNGMATNING OCH HÖJDSÄTTNING
 - +00.0
 - FASTIGHETSGRÄNS
 - TRAKTGRÄNS
 - KOMMUNGRÄNS
 - BEFINTLIGT VATTENDRAG
 - LEDNINGSRÄTT
 - GEMENSAMHETSANLÄGGNING
 - 1:12 FASTIGHETSBECKENING
 - BYGGNADER
 - BOSTADSHUS
 - AGOSLAG, BARRSKOG
 - AGOSLAG, ÅNG
 - AGOSLAG, LÖVSKOG
 - AGOSLAG, ÅKER
- KOORDINATSYSTEM**
 SYSTEM I PLAN: SWEREF 99 13 30 SYSTEM I HÖJD: RH 2000



| | | | |
|----------------------------|--------------------|-----------------------|-------|
| BET | REVIDERINGEN AVSER | GODKÄND | DATUM |
| VÄGPLAN | | | |
| FÖR GRANSKNING | | | |
| GRANSKNINGSHANDLING | | | |
| HANDLINGSTYP | | LEVERANS / ÄNDRINGSPM | |
| OBJEKT | | OBJEKT | |
| 2024-08-23 | | RV 23 | |
| DELOMRÅDE / BANDEL | | | |
| TJÖRNARP - SANDÄKRA | | | |
| ANLÄGGNINGDEL | | ANLÄGGNINGDEL | |
| RV 23 | | RV 23 | |
| OBJEKTNUMMER / KM | | KONSTRUKTIONNUMMER | |
| 160882 | | | |
| BESTÄLLARE | | LEVERANTÖR | |
| TRAFIKVERKET | | TYRÉNS | |
| SKAPAD AV | | UPPDRAGSNUMMER | |
| MIKAEL KRISTIANSSON | | 286767 | |
| GODKÄND AV | | AVDELNING | |
| NIKLAS WILÉN | | | |
| RITNINGSTYP | | | |
| PLAN | | | |
| TEKNIKOMRÅDE / INNEHÅLL | | | |
| TEKNIKÖVERGRIPANDE | | | |
| BESKRIVNING | | | |
| PLANKARTA | | | |
| 6/667 - 7/329 | | | |
| SKALA | FORMAT | FÖRVALTNINGSNUMMER | |
| 1:1000 | A1 | | |
| RITNINGSDATUM | BLAD | NÄSTA BLAD | BET |
| 101C0211 | | | |

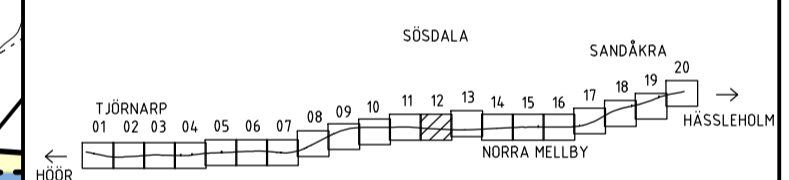


c:\vaull\286767\vaullplan\cv\ritdef\101C0211.dwg

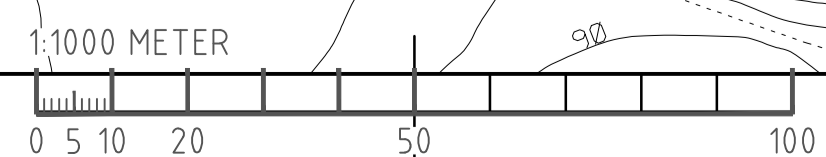


- FÖRKLARINGAR**
 FÖR ÖVRIGA BETECKNINGAR SE 100C9502
 MARKANSPRÅK
- GRÄNS FÖR VÄGOMRÅDE
 - AVGRÄNSNING MELLAN LIKA TYPER AV MARKANSPRÅK
 - V** NYTT VÄGOMRÅDE
 - Vi** NYTT VÄGOMRÅDE MED INSKRÄNKT VÄGRÄTT
 - T** TILLFÄLLIG NYTT JANDERÄTT
- SKYDDSÅTGÄRDER OCH FÖRSIKTIGHETSMÅTT**
- MARKERING ELLER AVGRÄNSNING AV SKYDDSÅTGÄRD OCH FÖRSIKTIGHETSMÅTT
 - SKYDDSÅTGÄRD ELLER FÖRSIKTIGHETSMÅTT
 - MITTRÄCKE
 - VÄGRÄCKE I PRIMÄR ZON
 - VATTENSKYDDSOMRÅDE
- VERKSAMHETER/ÅTGÄRDER SOM UNDANTAS FRÅN FÖRBUD ENLIGT MILJÖBALK (GÄLLER HELA PLANEN)**
- VÄGOMRÅDE INOM STRANDSKYDD
 - BIOTOPSKYDD SOM BERÖRS AV VÄGOMRÅDE
- ÅTGÄRDER SOM UNDANTAS FRÅN KRAV PÅ BYGGLOV**
- AVGRÄNSNING AV OMRÅDEN DÄR VISSA ÅTGÄRDER UNDANTAS FRÅN KRAV PÅ BYGGLOV
 - TYP AV ÅTGÄRD UNDANTAGEN FRÅN KRAV PÅ BYGGLOV
- BN**
 SÄRSKILDA BESLUT SOM TAS I SAMBAND MED FASTSTÄLLELSE AV VÄGPLAN
- INDRAGNING AV VÄG FRÅN ALLMÄNT UNDERHÅLL
 - INSKRÄNKT DRIFT - SOMMARCYKELVÄG
 - BEHÖVER EJ VINTERVÅRHÅLLAS
- ÖVRIGA BETECKNINGAR PÅ PLANKARTAN**
- 0/000 NY VÄG ELLER BREDDNING AV BEFINTLIG VÄG
 - VÄGBANEKANTER MED LÅNGOMÄTNING OCH HÖJDSÄTTNING
 - +00.0 HÖJDSÄTTNING
 - FASTIGHETSGRÄNS
 - TRAKTGRÄNS
 - KOMMUNGRÄNS
 - BEFINTLIGT VATTENDRAG
 - LEDNINGSRÄTT
 - GEMENSAMHETSANLÄGGNING
 - 1:12 FASTIGHETSBECKENING
 - BYGGNADER
 - BOSTADSHUS
 - AGOSLAG, BARRSKOG
 - AGOSLAG, ÅNG
 - AGOSLAG, LÖVSKOG
 - AGOSLAG, ÅKER

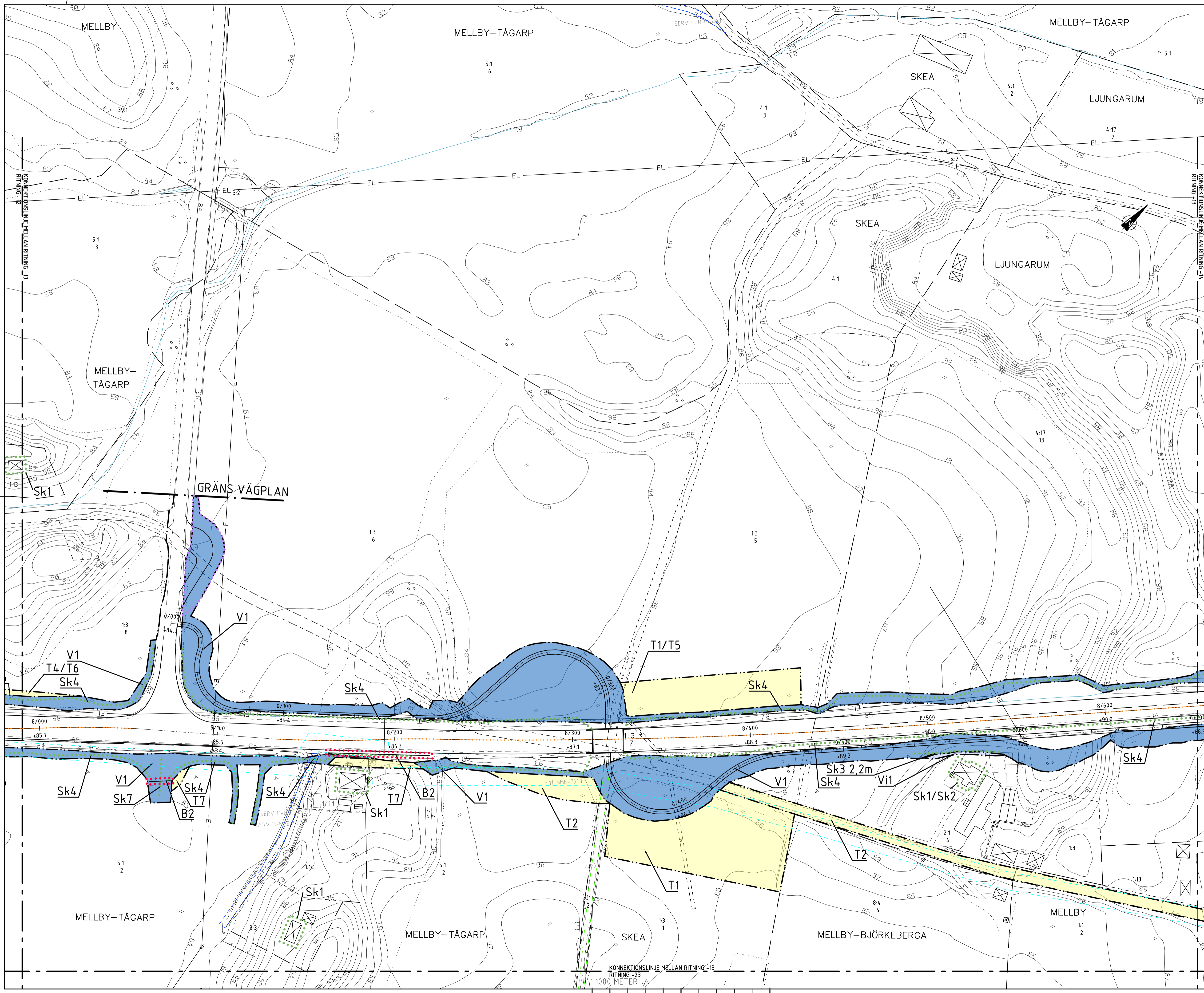
KOORDINATSYSTEM
 SYSTEM I PLAN: SWEREF 99 13 30 SYSTEM I HÖJD: RH 2000



| | | | |
|----------------------------|--------------------|-----------------------|-------|
| BET | REVIDERINGEN AVSER | GODKÄND | DATUM |
| TYP AV PLAN | | | |
| VÄGPLAN | | | |
| GRANSKNINGSSTATUS / SYFTE | | | |
| FÖR GRANSKNING | | | |
| HANDLINGSTYP | | | |
| GRANSKNINGSHANDLING | | | |
| DATUM | | LEVERANS / ÄNDRINGSPM | |
| 2024-08-23 | | | |
| OBJEKT | | | |
| RV 23 | | | |
| DELOMRÅDE / BANDEL | | | |
| TJÖRNARP - SANDÅKRA | | | |
| ANLÄGGSNINGDEL | | | |
| RV 23 | | | |
| OBJEKTNUMMER / KM | | KONSTRUKTIONNUMMER | |
| 160882 | | | |
| BESTÄLLARE | | LEVERANTÖR | |
| TRAFIKVERKET | | TYRÉNS | |
| SKAPAD AV | | UPPDRAGSNUMMER | |
| MIKAEL KRISTIANSSON | | 286767 | |
| GODKÄND AV | | AVDELNING | |
| NIKLAS WILÉN | | | |
| RITNINGSTYP | | | |
| PLAN | | | |
| TEKNIKOMRÅDE / INNEHÅLL | | | |
| TEKNIKÖVERGRIPANDE | | | |
| BESKRIVNING | | | |
| PLANKARTA | | | |
| 7/329 - 7/991 | | | |
| SKALA | FORMAT | FÖRVALTNINGSNUMMER | |
| 1:1000 | A1 | | |
| RITNINGSNUMMER | BLAD | NÄSTA BLAD | BET |
| 101C0212 | | | |



c:\vaull\286767\vaullplan\cv\trdef\101C0212.dwg



FÖRKLARINGAR
 FÖR ÖVRIGA BETECKNINGAR SE 100C9502
 MARKANSPRÅK

- GRÄNS FÖR VÄGOMRÅDE
- AVGRÄNSNING MELLAN OLIKA TYPER AV MARKANSPRÅK
- V** NYTT VÄGOMRÅDE
- Vi** NYTT VÄGOMRÅDE MED INSKRÄNKT VÄGRÄTT
- T** TILLFÄLLIG NYTT JÄNDERÄTT

SKYDDSÅTGÄRDER OCH FÖRSIKTIGHETSMÅTT

- MÄRKNING ELLER AVGRÄNSNING AV SKYDDSÅTGÄRD OCH FÖRSIKTIGHETSMÅTT
- SKYDDSÅTGÄRD ELLER FÖRSIKTIGHETSMÅTT
- MITTRÄCKE
- VÄGRÄCKE I PRIMÄR ZON
- VATTENSKYDDSOMRÅDE

VERKSAMHETER/ÅTGÄRDER SOM UNDANTAS FRÅN FÖRBUD ENLIGT MILJÖBALK (GÄLLER HELA PLANEN)

- VÄGOMRÅDE INOM STRANDSKYDD
- BIOTOPSKYDD SOM BERÖRS AV VÄGOMRÅDE

ÅTGÄRDER SOM UNDANTAS FRÅN KRAV PÅ BYGGLOV

- AVGRÄNSNING AV OMRÅDEN DÄR VISSA ÅTGÄRDER UNDANTAS FRÅN KRAV PÅ BYGGLOV
- TYP AV ÅTGÄRD UNDANTAGEN FRÅN KRAV PÅ BYGGLOV

BN
 SÄRSKILDA BESLUT SOM TAS I SAMBAND MED FASTSTÄLLELSE AV VÄGPLAN

- INDRAGNING AV VÄG FRÅN ALLMANT UNDERHÅLL
- INSKRÄNKT DRIFT - SOMMARCYKELVÄG BEHÖVER EJ VINTERVÄGHÅLLAS

ÖVRIGA BETECKNINGAR PÅ PLANKARTAN

- 0/000 NY VÄG ELLER BREDDNING AV BEFINTLIG VÄG
- VÄGBANEKANTER MED LÅNGOMÄTNING OCH HÖJDSÄTTNING
- +00.0
- FASTIGHETSGRÄNS
- TRAKTGRÄNS
- KOMMUNGRÄNS
- BEFINTLIGT VATTENDRAG
- LEDNINGSRÄTT
- GEMENSAMHETSANLÄGGNING
- 1:12 FASTIGHETSBECKENING
- BYGGNADER
- BOSTADSHUS
- AGOSLAG, BARRSKOG
- AGOSLAG, ÅNG
- AGOSLAG, LÖVSKOG
- AGOSLAG, ÅKER

KOORDINATSYSTEM
 SYSTEM I PLAN: SWEREF 99 13 30 SYSTEM I HÖJD: RH 2000

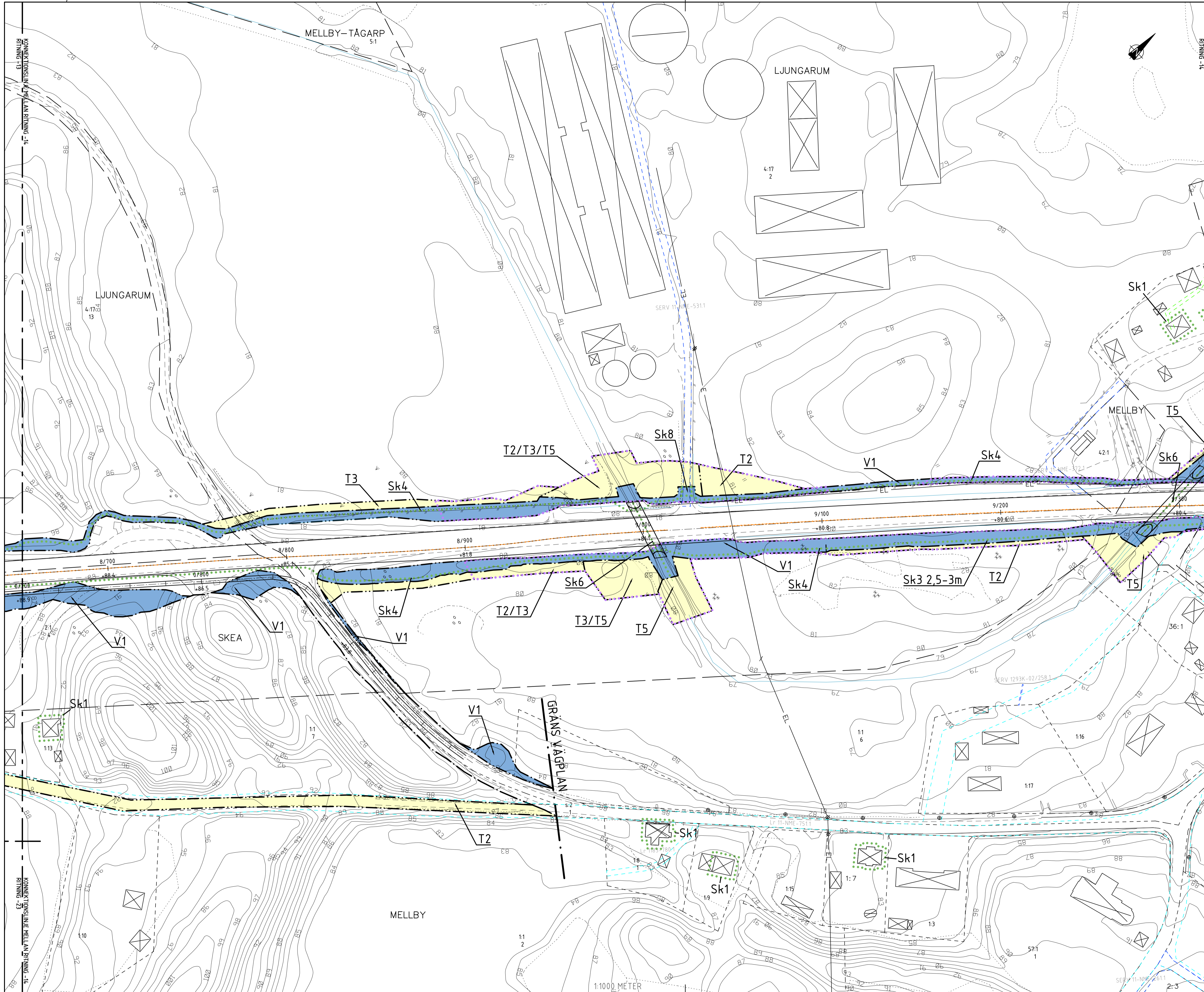
VÄGPLAN FÖR GRANSKNING
GRANSKNINGSHANDLING

DATUM: 2024-08-23
 OBJEKT: RV 23
 DELOMRÅDE / BANDEL: TJÖRNARP - SANDÅKRA
 ANLÄGGSNINGDEL: RV 23
 OBJEKTNUMMER / KM: 160882
 KONSTRUKTIONNUMMER: 286767

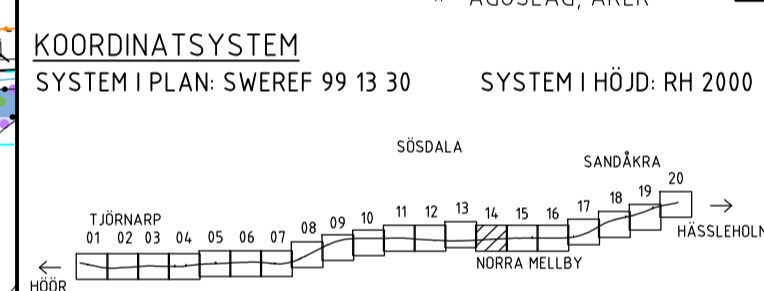
SKAPAD AV: MIKAEL KRISTIANSSON
 GODKÄND AV: NIKLAS WILÉN
 RITNINGSTYP: PLAN
 TEKNIKOMRÅDE / INNEHÅLL: TEKNIKÖVERGRIPANDE
 BESKRIVNING: PLANKARTA
 7/991 - 8/653

SKALA: 1:1000
 RITNINGSGRÄNS: 101C0213
 FORMAT: A1
 FÖRVALTNINGSNUMMER: 286767
 BLAD: NÄSTA BLAD: BET

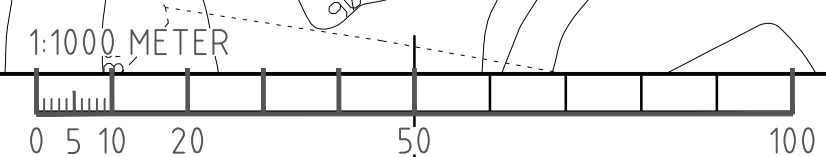
c:\vaull\286767\vaullplan\cvr\def\101C0213.dwg



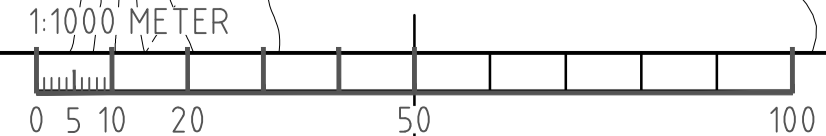
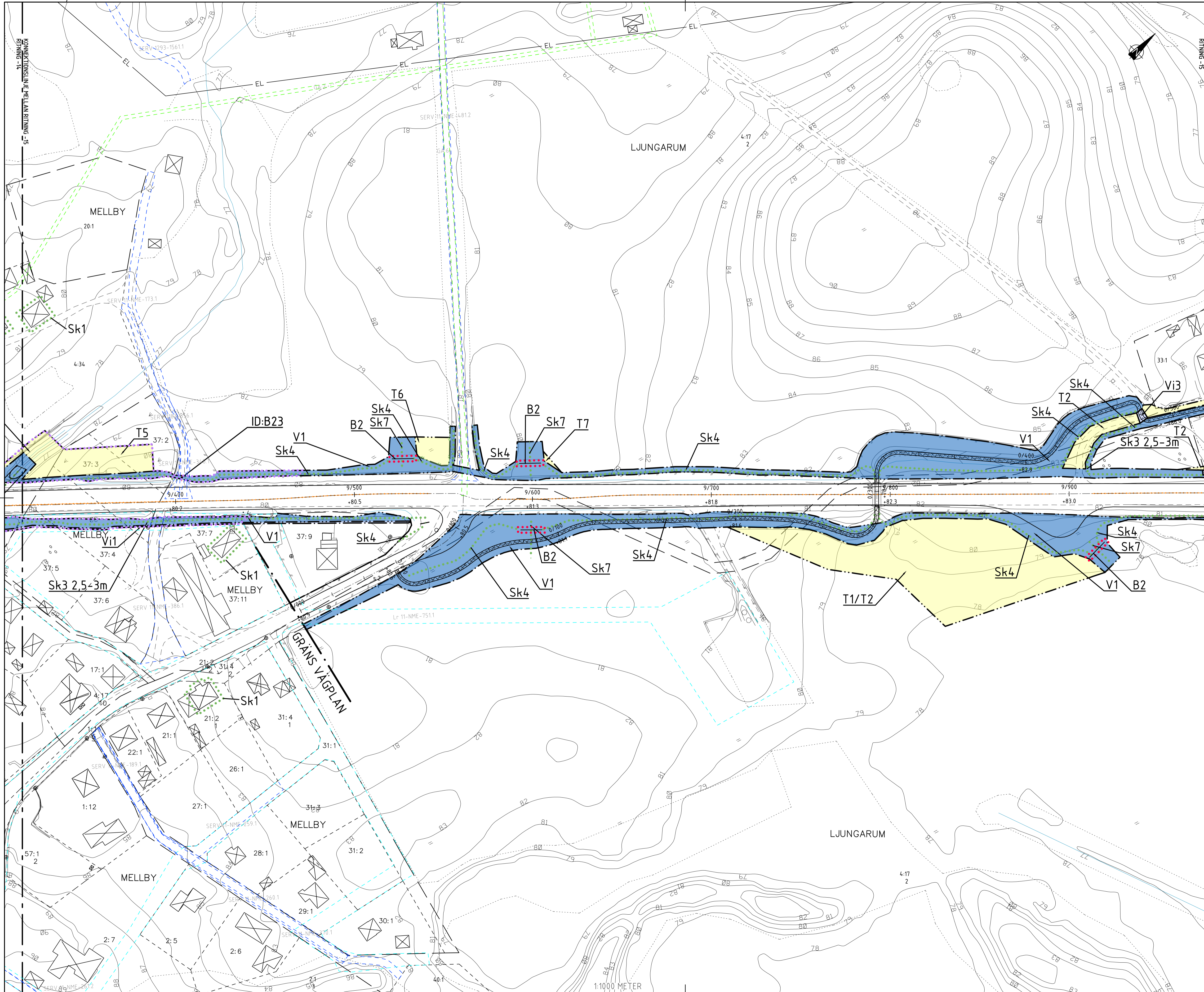
- FÖRKLARINGAR**
 FÖR ÖVRIGA BETECKNINGAR SE 100C9502
- MARKANSPRÅK**
- GRÄNS FÖR VÄGOMRÅDE
 - AVGRÄNSNING MELLAN OLIKA TYPER AV MARKANSPRÅK
 - V** NYTT VÄGOMRÅDE
 - Vi** NYTT VÄGOMRÅDE MED INSKRÄNKT VÄGRÄTT
 - T** TILLFÄLLIG NYTT JÄNDERÄTT
- SKYDDSÅTGÄRDER OCH FÖRSIKTIGHETSMÅTT**
- MARKERING ELLER AVGRÄNSNING AV SKYDDSÅTGÄRD OCH FÖRSIKTIGHETSMÅTT
 - SKYDDSÅTGÄRD ELLER FÖRSIKTIGHETSMÅTT
 - MITTRÄCKE
 - VÄGRÄCKE I PRIMÄR ZON
 - VATTENSKYDDSOMRÅDE
- VERKSAMHETER/ÅTGÄRDER SOM UNDANTAS FRÅN FÖRBUD ENLIGT MILJÖBALK. (GÄLLER HELA PLANEN)**
- VÄGOMRÅDE INOM STRANDSKYDD
 - BIOTOPSKYDD SOM BERÖRS AV VÄGOMRÅDE
- ÅTGÄRDER SOM UNDANTAS FRÅN KRAV PÅ BYGGLOV**
- AVGRÄNSNING AV OMRÅDEN DÄR VISSA ÅTGÄRDER UNDANTAS FRÅN KRAV PÅ BYGGLOV
 - TYP AV ÅTGÄRD UNDANTAGEN FRÅN KRAV PÅ BYGGLOV
- BN**
- SÄRSKILDA BESLUT SOM TAS I SAMBAND MED FASTSTÄLLELSE AV VÄGPLAN
- INDRAGNING AV VÄG FRÅN ALLMÄNT UNDERHÅLL
 - INSKRÄNKT DRIFT - SOMMARCYKELVÄG BEHÖVER EJ VINTERVÄGHÅLLAS
- ÖVRIGA BETECKNINGAR PÅ PLANKARTAN**
- 0/000 NY VÄG ELLER BREDDNING AV BEFINTLIG VÄG.
 - VÄGBANEKANTER MED LÅNGOMÄTNING OCH HÖJDSÄTTNING
 - FASTIGHETSGRÄNS
 - TRAKTGRÄNS
 - KOMMUNGRÄNS
 - BEFINTLIGT VATTENDRAG
 - LEDNINGSRÄTT
 - GEMENSAMHETSANLÄGGNING
 - 1:12 FASTIGHETSBECKENING
 - BYGGNADER
 - BOSTADSHUS
 - AGOSLAG, BARRSKOG
 - AGOSLAG, ÄNG
 - AGOSLAG, LÖVSKOG
 - AGOSLAG, ÅKER



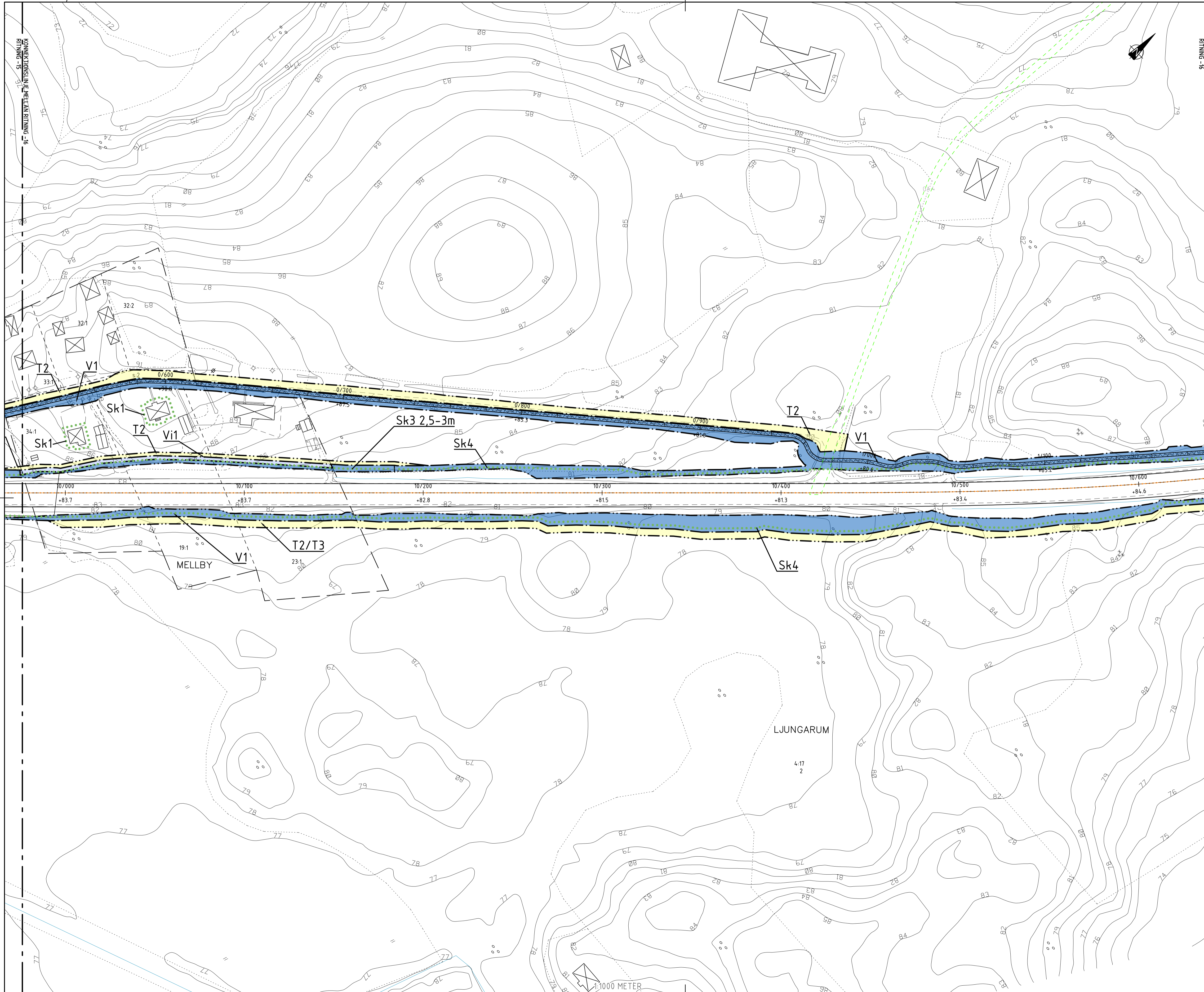
| | | | |
|----------------------------|---------------------|------------------------|-------------------|
| BET | REVIDERINGEN AVSER | GODKÄND | DATUM |
| VÄGPLAN | | | |
| FÖR GRANSKNING | | | |
| GRANSKNINGSHANDLING | | | |
| HANDLINGSTYP | GRANSKNINGSHANDLING | | |
| DATUM | 2024-08-23 | LEVERANS / ÄNDRINGS-PM | |
| OBJEKT | RV 23 | | |
| DELOMRÅDE / BANDEL | TJÖRNARP - SANDÅKRA | | |
| ANLÄGGSNINGDEL | RV 23 | | |
| OBJEKTNUMMER / KM | 160882 | KONSTRUKTIONNUMMER | |
| BESTÄLLARE | TRAFIKVERKET | LEVERANTÖR | TYRÉNS |
| SKAPAD AV | MIKAEL KRISTIANSSON | UPPDRAGSNUMMER | 286767 |
| GODKÄND AV | NIKLAS WILÉN | AVDELNING | |
| RITNINGSTYP | PLAN | | |
| TEKNIKOMRÅDE / INNEHÅLL | TEKNIKÖVERGRIPANDE | | |
| BESKRIVNING | PLANKARTA | | |
| | 8/653 - 9/315 | | |
| SKALA | 1:1000 | FORMAT | A1 |
| RITNINGSNUMMER | 101C0214 | FÖRVALTNINGSNUMMER | |
| | | BLAD | NÄSTA BLAD BET |



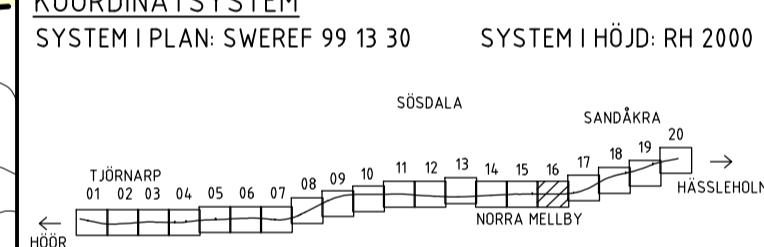
c:\vaull\286767\vaullplan\cv\ritdef\101C0214.dwg



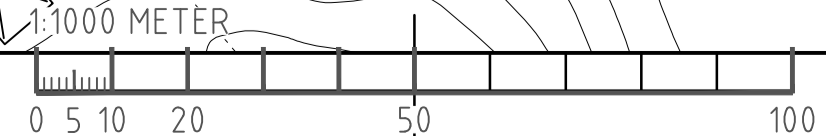
c:\vaull\286767\vaullplan\cv\trdef\101C0215.dwg



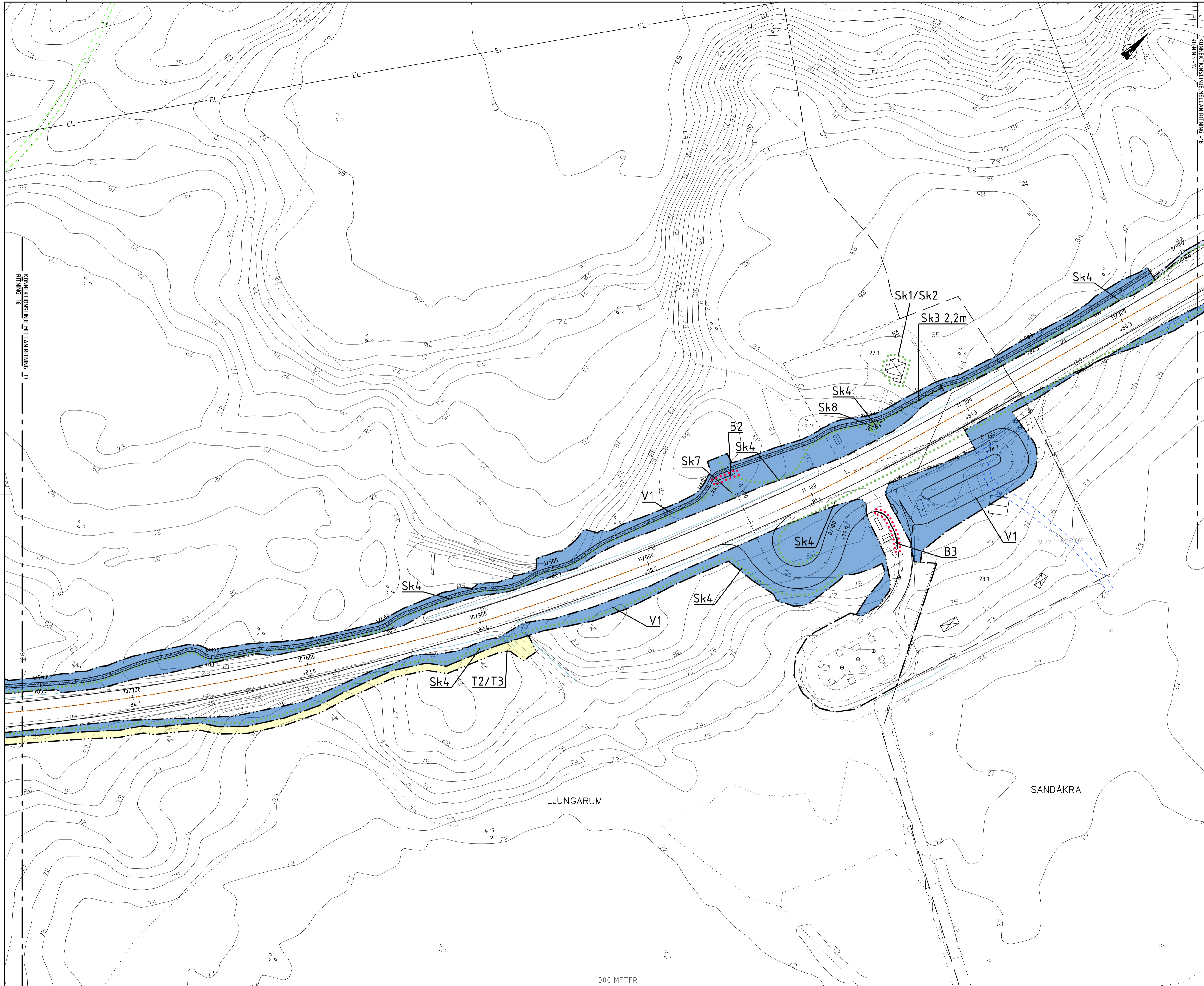
- FÖRKLARINGAR**
- FÖR ÖVRIGA BETECKNINGAR SE 100C9502
- MARKANSPRÅK**
- GRÄNS FÖR VÄGOMRÅDE
 - AVGRÄNSNING MELLAN LIKA TYPER AV MARKANSPRÅK
 - V** NYTT VÄGOMRÅDE
 - Vi** NYTT VÄGOMRÅDE MED INSKRÄNKT VÄGRÄTT
 - T** TILLFÄLLIG NYTT JANDERÄTT
- SKYDDSÅTGÄRDER OCH FÖRSIKTIGHETSMÅTT**
- MÄRKING ELLER AVGRÄNSNING AV SKYDDSÅTGÄRD OCH FÖRSIKTIGHETSMÅTT
 - SKYDDSÅTGÄRD ELLER FÖRSIKTIGHETSMÅTT
 - Skn** MITTRÄCKE
 - VÄGRÄCKE I PRIMÄR ZON
 - VATTENSKYDDSOMRÅDE
- VERKSAMHETER/ÅTGÄRDER SOM UNDANTAS FRÅN FÖRBUD ENLIGT MILJÖBALK (GÄLLER HELA PLANEN)**
- VÄGOMRÅDE INOM STRANDSKYDD
 - BIOTOPSKYDD SOM BERÖRS AV VÄGOMRÅDE
- ÅTGÄRDER SOM UNDANTAS FRÅN KRAV PÅ BYGGLOV**
- AVGRÄNSNING AV OMRÅDEN DÄR VISSA ÅTGÄRDER UNDANTAS FRÅN KRAV PÅ BYGGLOV
 - TYP AV ÅTGÄRD UNDANTAGEN FRÅN KRAV PÅ BYGGLOV
- BN**
- SÄRSKILDA BESLUT SOM TAS I SAMBAND MED FASTSTÄLLELSE AV VÄGPLAN
- X X X** INDRAGNING AV VÄG FRÅN ALLMANT UNDERHÅLL
 - INSTRÄNKT DRIFT - SOMMARCYKELVÄG
 - BEHÖVER EJ VINTERVÄGHÅLLAS
- ÖVRIGA BETECKNINGAR PÅ PLANKARTAN**
- 0/000 NY VÄG ELLER BREDDNING AV BEFINTLIG VÄG, VÄGBANEKANTER MED LÅNGOMÄTNING OCH HÖJDSÄTTNING
 - +00.0 HÖJDSÄTTNING
 - FASTIGHETSGRÄNS
 - TRAKTGRÄNS
 - KOMMUNGRÄNS
 - BEFINTLIGT VATTENDRAG
 - LEDNINGSRÄTT
 - GEMENSAMHETSANLÄGGNING
 - 1:12 FASTIGHETSBECKENING
 - BYGGNADER
 - BOSTADSHUS
 - AGOSLAG, BARRSKOG
 - AGOSLAG, ÅNG
 - AGOSLAG, LÖVSKOG
 - AGOSLAG, ÅKER
 - SERVITUT
- KOORDINATSYSTEM**
- SYSTEM I PLAN: SWEREF 99 13 30 SYSTEM I HÖJD: RH 2000



| | | | |
|----------------------------|--------------------|-----------------------|-------|
| BET | REVIDERINGEN AVSER | GODKÄND | DATUM |
| TYP AV PLAN | | | |
| VÄGPLAN | | | |
| GRANSKNINGSSTATUS, SYFTE | | | |
| FÖR GRANSKNING | | | |
| HANDLINGSTYP | | | |
| GRANSKNINGSHANDLING | | | |
| DATUM | | LEVERANS / ÄNDRINGSPM | |
| 2024-08-23 | | | |
| OBJEKT | | | |
| RV 23 | | | |
| DELOMRÅDE / BANDEL | | | |
| TJÖRNARP - SANDÄKRA | | | |
| ANLÄGGNINGDELEN | | | |
| RV 23 | | | |
| OBJEKTNUMMER / KM | | KONSTRUKTIONNUMMER | |
| 160882 | | | |
| BESTÄLLARE | | LEVERANTÖR | |
| TRAFIKVERKET | | TYRÉNS | |
| SKAPAD AV | | UPPDRAGSNUMMER | |
| MIKAEL KRISTIANSSON | | 286767 | |
| GODKÄND AV | | AVDELNING | |
| NIKLAS WILÉN | | | |
| RITNINGSTYP | | | |
| PLAN | | | |
| TEKNIKOMRÅDE / INNEHÅLL | | | |
| TEKNIKÖVERGRIPANDE | | | |
| BESKRIVNING | | | |
| PLANKARTA | | | |
| 9/976 - 10/637 | | | |
| SKALA | | FÖRVALTNINGSNUMMER | |
| 1:1000 | | A1 | |
| RITNINGNUMMER | | BLAD | |
| 101C0216 | | NÄSTA BLAD | |
| | | BET | |

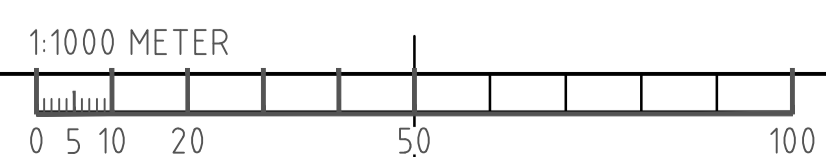


c:\vaull\286767\vaullplan\cv\ref\101C0216.dwg

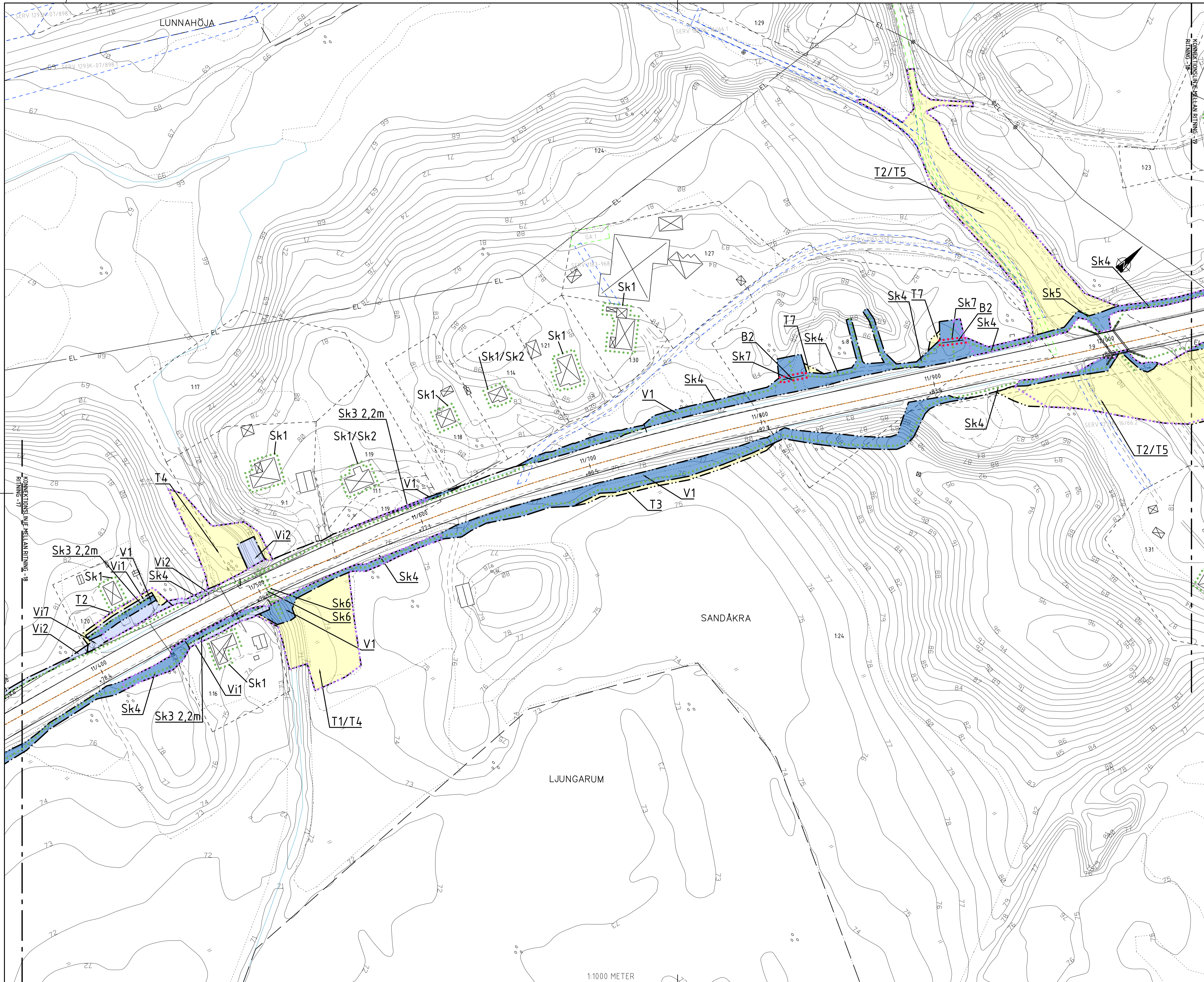


- FÖRKLARINGAR**
 FÖR ÖVRIGA BETECKNINGAR SE 100C9502
 MARKANSPRÅK
- GRÄNS FÖR VÄGOMRÅDE
 - AVGRÄNSNING MELLAN LIKA TYPER AV MARKANSPRÅK
 - V** NYTT VÄGOMRÅDE
 - Vi** NYTT VÄGOMRÅDE MED INSKRÄNKT VÄGRÄTT
 - T** TILLFÄLLIG NYTT JÄNDERÄTT
- SKYDDSÅTGÄRDER OCH FÖRSIKTIGHETSMÅTT**
- MÄRKNING ELLER AVGRÄNSNING AV SKYDDSÅTGÄRD OCH FÖRSIKTIGHETSMÅTT
 - SKYDDSÅTGÄRD ELLER FÖRSIKTIGHETSMÅTT
 - MITTRÄCKE
 - VÄGRÄCKE I PRIMÄR ZON
 - VATTENSKYDDSOMRÅDE
- VERKSAMHETER/ÅTGÄRDER SOM UNDTAS FRÅN FÖRBUD ENLIGT MILJÖBALK. (GÄLLER HELA PLANEN)**
- VÄGOMRÅDE INOM STRANDSKYDD
 - BIOTOPSKYDD SOM BERÖRS AV VÄGOMRÅDE
- ÅTGÄRDER SOM UNDTAS FRÅN KRAV PÅ BYGGLOV**
- AVGRÄNSNING AV OMRÅDEN DÄR VISSA ÅTGÄRDER UNDTAS FRÅN KRAV PÅ BYGGLOV
 - TYP AV ÅTGÄRD UNDTAGEN FRÅN KRAV PÅ BYGGLOV
- BN**
- SÄRSKILDA BESLUT SOM TAS I SAMBAND MED FASTSTÄLLELSE AV VÄGPLAN
- INDRAGNING AV VÄG FRÅN ALLMÄNT UNDERHÅLL
 - INSKRÄNKT DRIFT - SOMMARCYKELVÄG BEHÖVER EJ VINTERVÄGHÅLLAS
- ÖVRIGA BETECKNINGAR PÅ PLANKARTAN**
- 0/000 NY VÄG ELLER BREDDNING AV BEFINTLIG VÄG.
 - VÄGBANEKANTER MED LÄNGDMÄTNING OCH HÖJDSÄTTNING
 - FASTIGHETSGRÄNS
 - TRAKTGRÄNS
 - KOMMUNGRÄNS
 - BEFINTLIGT VATTENDRAG
 - LEDNINGSRÄTT
 - GEMENSAMHETSANLÄGGNING
 - 1:12 FASTIGHETSBECKENING
 - BYGGNADER
 - BOSTADSHUS
 - AGOSLAG, BARRSKOG
 - AGOSLAG, ÄNG
 - AGOSLAG, LÖVSKOG
 - AGOSLAG, ÅKER
- KOORDINATSYSTEM**
 SYSTEM I PLAN: SWEREF 99 13 30 SYSTEM I HÖJD: RH 2000

| | | | |
|----------------------------|---------------------|------------------------|------------|
| BET | REVIDERINGEN AVSER | GODKÄND | DATUM |
| VÄGPLAN | | | |
| FÖR GRANSKNING | | | |
| GRANSKNINGSHANDLING | | | |
| DATUM | 2024-08-23 | LEVERANS / ÄNDRINGS-PM | |
| OBJEKT | RV 23 | | |
| DELOMRÅDE / BANDEL | TJÖRNARP - SANDÄKRA | | |
| ANLÄGGNINGSDI | RV 23 | | |
| OBJEKTNUMMER / KM | 160882 | KONSTRUKTIONNUMMER | |
| BESTÄLLARE | TRAFIKVERKET | LEVERANTÖR | TYRÉNS |
| SKAPAD AV | MIKAEL KRISTIANSSON | UPPDRAGSNUMMER | 286767 |
| GODKÄND AV | NIKLAS WILÉN | AVDELNING | |
| RITNINGSTYP | PLAN | | |
| TEKNIKOMRÅDE / INNEHÅLL | TEKNIKÖVERGRIPANDE | | |
| BESKRIVNING | PLANKARTA | | |
| | 10/637 - 11/348 | | |
| SKALA | 1:1000 | FORMAT | A1 |
| RITNINGNUMMER | 101C0217 | FÖRVALTNINGSNUMMER | |
| | | BLAD | NÄSTA BLAD |
| | | BET | |



c:\vaull\286767\vaullplan\cv\ritdef\101C0217.dwg



FÖRKLARINGAR

FÖR ÖVRIGA BETECKNINGAR SE 100C9502

MARKANSPRÅK

- GRÄNS FÖR VÄGOMRÅDE
- AVGRÄNSNING MELLAN OLIKA TYPER AV MARKANSPRÅK
- V** NYTT VÄGOMRÅDE
- Vi** NYTT VÄGOMRÅDE MED INSKRÄNKT VÄGRÄTT
- T** TILLFÄLLIG NYTT JANDERÄTT

SKYDDSÅTGÄRDER OCH FÖRSIKTIGHETSMÅTT

- MÄRKNING ELLER AVGRÄNSNING AV SKYDDSÅTGÄRD OCH FÖRSIKTIGHETSMÅTT
- SKYDDSÅTGÄRD ELLER FÖRSIKTIGHETSMÅTT
- MITTRÄCKE
- VÄGRÄCKE I PRIMÄR ZON
- VATTENSKYDDSOMRÅDE

VERKSAMHETER/ÅTGÄRDER SOM UNDANTAS FRÅN FÖRBUD ENLIGT MILJÖBALK. (GÄLLER HELA PLANEN)

- VÄGOMRÅDE INOM STRANDSKYDD
- BIOTOPSKYDD SOM BERÖRS AV VÄGOMRÅDE

ÅTGÄRDER SOM UNDANTAS FRÅN KRAV PÅ BYGGLOV

- AVGRÄNSNING AV OMRÅDEN DÄR VISSA ÅTGÄRDER UNDANTAS FRÅN KRAV PÅ BYGGLOV
- TYP AV ÅTGÄRD UNDANTAGEN FRÅN KRAV PÅ BYGGLOV

BN

SÄRSKILDA BESLUT SOM TAS I SAMBAND MED FASTSTÄLLELSE AV VÄGPLAN

- INDRAGNING AV VÄG FRÅN ALLMANT UNDERHÅLL
- INSTRÄNKT DRIFT - SOMMARCYKELVÄG BEHÖVER EJ VINTERVÅRHÅLLAS

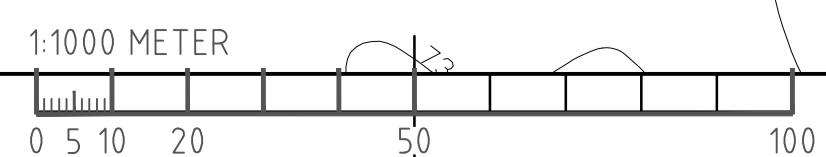
ÖVRIGA BETECKNINGAR PÅ PLANKARTAN

- 0/000 NY VÄG ELLER BREDDNING AV BEFINTLIG VÄG.
- VÄGBANEKANTER MED LÅNGOMÄTNING OCH HÖJDSÄTTNING
- FASTIGHETSGRÄNS
- TRAKTGRÄNS
- KOMMUNGRÄNS
- BEFINTLIGT VATTENDRAG
- LEDNINGSRÄTT
- GEMENSAMHETSANLÄGGNING
- 1:12 FASTIGHETSBECKENING
- BYGGNADER
- BOSTADSHUS
- AGOSLAG, BARRSKOG
- AGOSLAG, ÅNG
- AGOSLAG, LÖVSKOG
- AGOSLAG, ÅKER

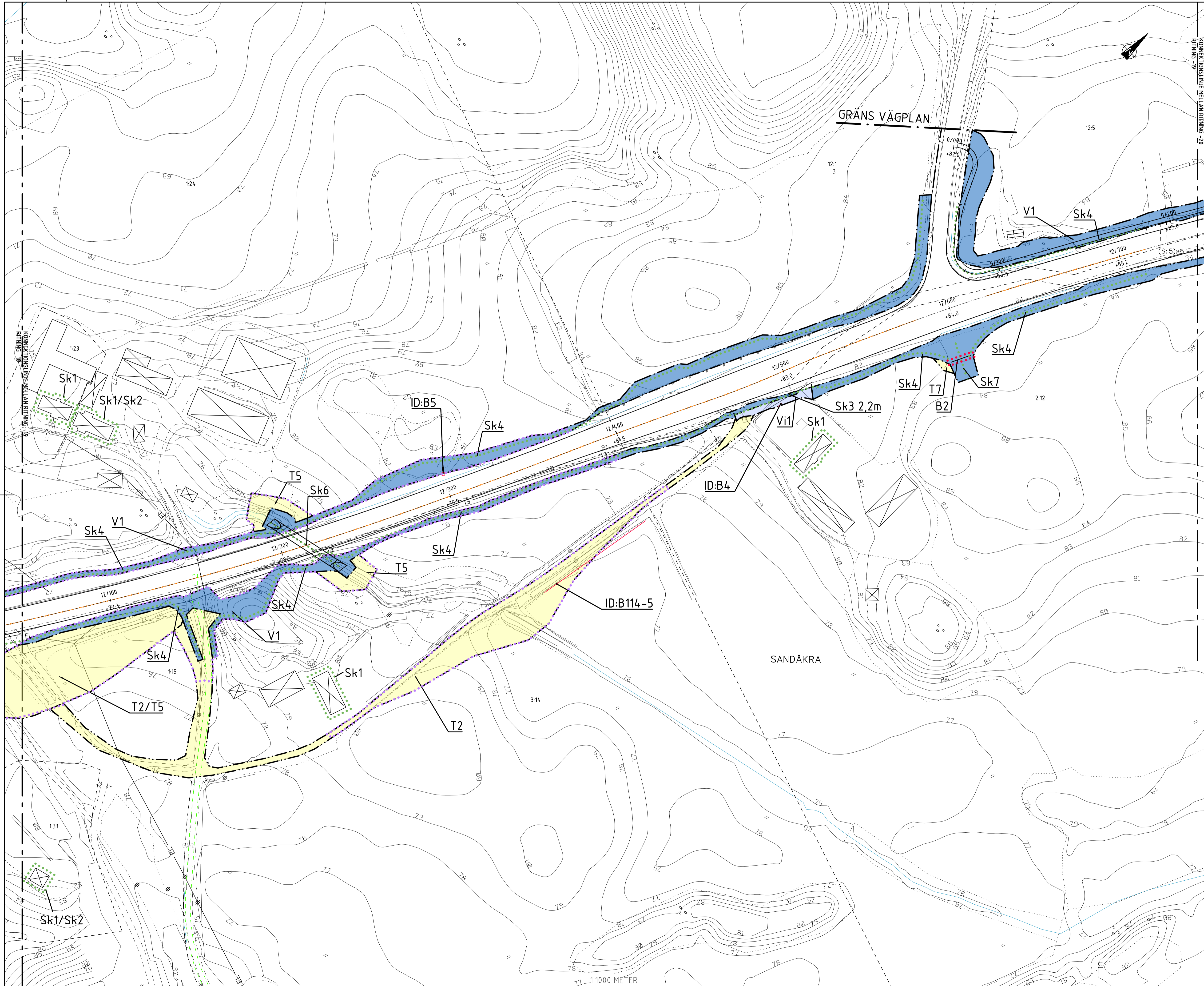
KOORDINATSYSTEM

SYSTEM I PLAN: SWEREF 99 13 30 SYSTEM I HÖJD: RH 2000

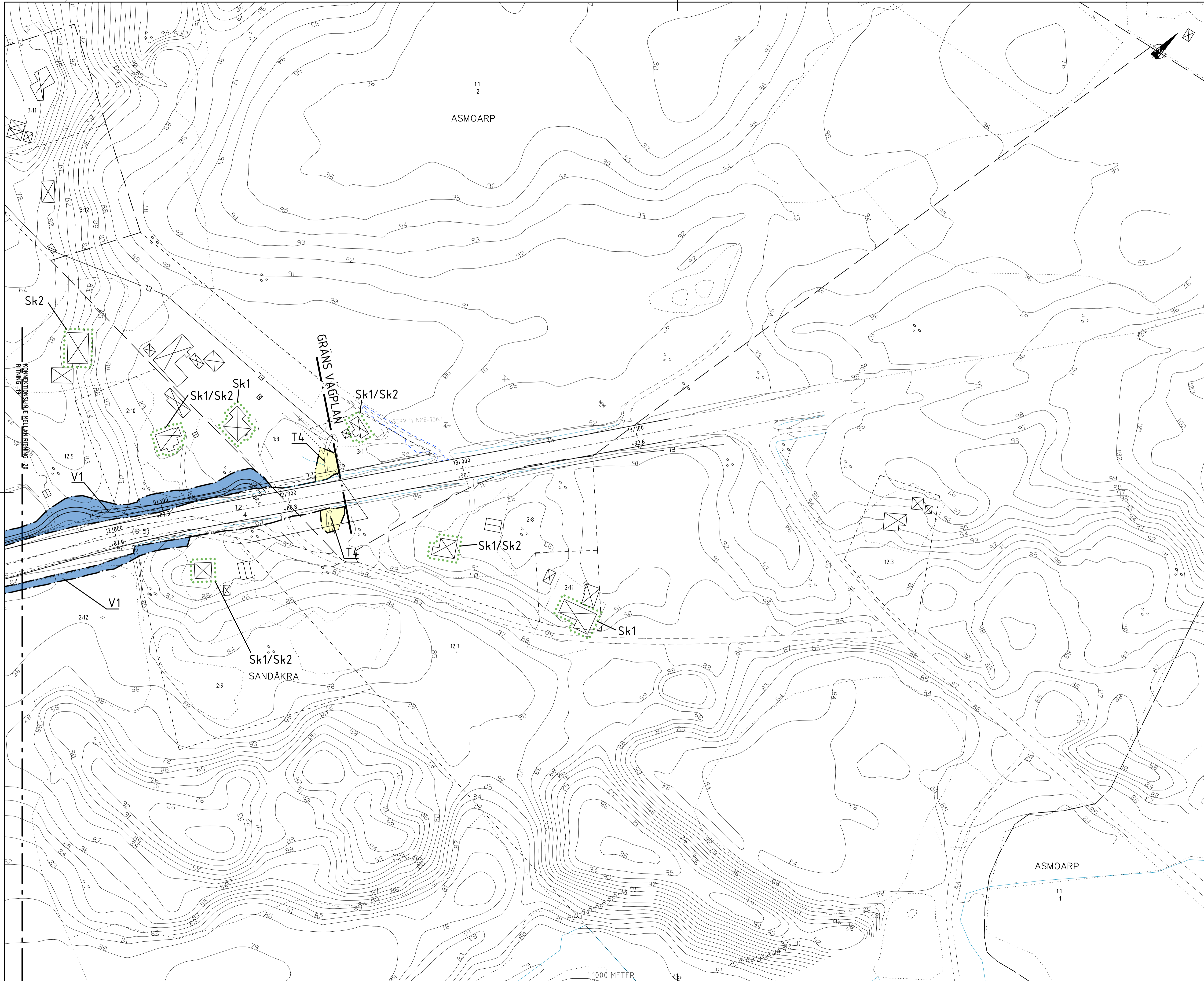
| | | | |
|----------------------------|---------------------|------------------------|--------|
| BET | REVIDERINGEN AVSER | GODKÄND | DATUM |
| VÄGPLAN | | | |
| FÖR GRANSKNING | | | |
| GRANSKNINGSHANDLING | | | |
| DATUM | 2024-08-23 | LEVERANS / ÄNDRINGS-PM | |
| OBJEKT | RV 23 | | |
| DELOMRÅDE / BANDEL | TJÖRNARP - SANDÅKRA | | |
| ANLÄGGNINGSDEL | RV 23 | | |
| OBJEKTNUMMER / KM | 160882 | KONSTRUKTIONNUMMER | |
| BESTÄLLARE | TRAFIKVERKET | LEVERANTÖR | TYRÉNS |
| SKAPAD AV | MIKAEL KRISTIANSSON | UPPDRAGSNUMMER | 286767 |
| GODKÄND AV | NIKLAS WILÉN | AVDELNING | |
| RITNINGSTYP | PLAN | | |
| TEKNIKOMRÅDE / INNEHÅLL | TEKNIKÖVERGRIPANDE | | |
| BESKRIVNING | PLANKARTA | | |
| | 11/348 - 12/049 | | |
| SKALA | 1:1000 | FORMAT | A1 |
| RITNINGSDATUM | 101C0218 | FÖRVALTNINGSNUMMER | |
| | BLAD | NÄSTA BLAD | BET |



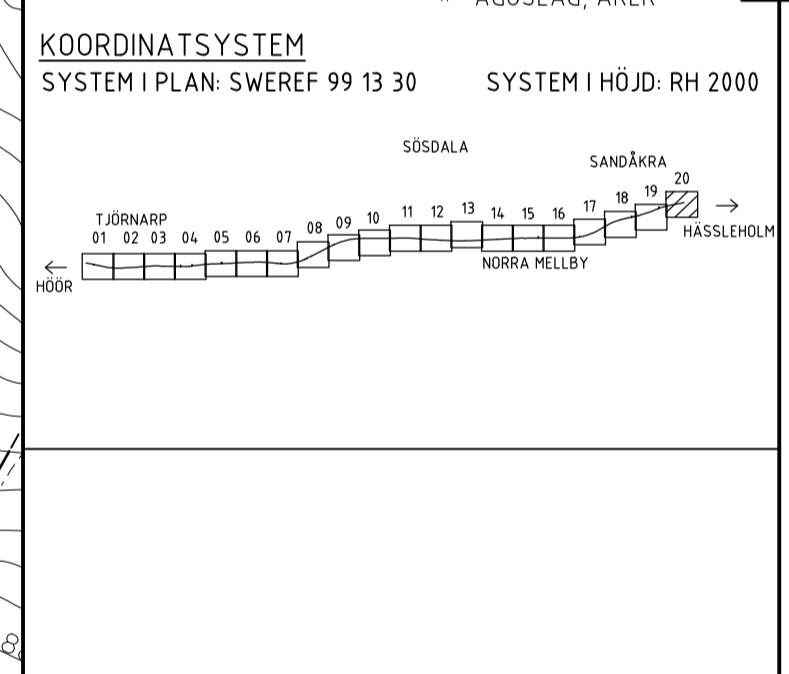
c:\vaull\286767\vaullplan\cv\tridef\101C0218.dwg



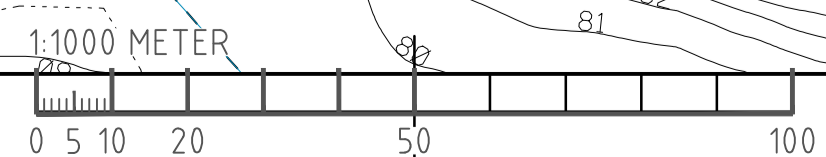
FÖRKLARINGAR
 FÖR ÖVRIGA BETECKNINGAR SE 100C9502
 MARKANSPRÅK
 GRÄNS FÖR VÄGOMRÅDE
 AVGRÄNSNING MELLAN OLIKA TYPER AV MARKANSPRÅK
 V NYTT VÄGOMRÅDE
 Vi NYTT VÄGOMRÅDE MED INSKRÄNKT VÄGRÄTT
 T TILLFÄLLIG NYTT JANDERÄTT
 SKYDDSÅTGÄRDER OCH FÖRSIKTIGHETSMÅTT
 MARKERING ELLER AVGRÄNSNING AV SKYDDSÅTGÄRD OCH FÖRSIKTIGHETSMÅTT
 SKYDDSÅTGÄRD ELLER FÖRSIKTIGHETSMÅTT
 MITTRÄCKE
 VÄGRÄCKE I PRIMÄR ZON
 VATTENSKYDDSOMRÅDE
 VERKSAMHETER/ÅTGÄRDER SOM UNDANTAS FRÅN FÖRBUD ENLIGT MILJÖBALK (GÄLLER HELA PLANEN)
 VÄGOMRÅDE INOM STRANDSKYDD BIOTOPSKYDD SOM BERÖRS AV VÄGOMRÅDE
 VÄGOMRÅDE INOM STRANDSKYDD BIOTOPSKYDD SOM BERÖRS AV VÄGOMRÅDE
 ÅTGÄRDER SOM UNDANTAS FRÅN KRAV PÅ BYGGLOV
 AVGRÄNSNING AV OMRÅDEN DÄR VISSA ÅTGÄRDER UNDANTAS FRÅN KRAV PÅ BYGGLOV
 TYP AV ÅTGÄRD UNDANTAGEN FRÅN KRAV PÅ BYGGLOV
 BN
 SÄRSKILDA BESLUT SOM TAS I SAMBAND MED FASTSTÄLLELSE AV VÄGPLAN
 X X X INDRAGNING AV VÄG FRÅN ALLMANT UNDERHÅLL
 INSKRÄNKT DRIFT - SOMMARCYKELVÄG BEHÖVER EJ VINTERVÅRHÅLLAS
 ÖVRIGA BETECKNINGAR PÅ PLANKARTAN
 0/000 NY VÄG ELLER BREDDNING AV BEFINTLIG VÄG, VÄGBANEKANTER MED LÅNGMÅTNING OCH HÖJDSÄTTNING
 +00.0
 FASTIGHETSGRÄNS
 TRAKTGRÄNS
 KOMMUNGRÄNS
 BEFINTLIGT VATTENDRAG
 LEDNINGSRÄTT
 SERVICITUT
 GEMENSAMHETSANLÄGGNING
 1:12 FASTIGHETSBEDECKNING
 BYGGNADER
 BOSTADSHUS
 AGOSLAG, BARRSKOG
 AGOSLAG, ÄNG
 AGOSLAG, LÖVSKOG
 AGOSLAG, ÅKER
 KOORDINATSYSTEM
 SYSTEM I PLAN: SWEREF 99 13 30
 SYSTEM I HÖJD: RH 2000
 SÖSDALA SANDÅKRA
 TJÖRNARP
 NORRA HELLBY
 HÖJD
 REVIDERINGEN AVSER
 GODKÄND
 DATUM
VÄGPLAN FÖR GRANSKNING
GRANSKNINGSHANDLING
 HANDLINGSTYP
 DATUM 2024-08-23
 LEVERANS / ÄNDRINGS-PM
 OBJEKT
RV 23
 DELOMRÅDE / BANDEL
TJÖRNARP - SANDÅKRA
 ANLÄGGNINGSDEL
 OBJEKTNUMMER / KM
160882
 KONSTRUKTIONNUMMER
 BESTÄLLARE
TRAFIKVERKET
 LEVERANTÖR
TYRÉNS
 SKAPAD AV
MIKAEL KRISTIANSSON
 UPPDRAGSNUMMER
286767
 GODKÄND AV
NIKLAS WILÉN
 AVDELNING
 RITNINGSTYP
PLAN
 TEKNIKÖVERGRIPANDE
TEKNIKÖVERGRIPANDE
 BESKRIVNING
PLANKARTA
12/049 - 12/745
 SKALA
1:1000
 FORMAT
A1
 FÖRVALTNINGSNUMMER
 RITNINGSNUMMER
101C0219
 BLAD
 NÄSTA BLAD
 BET



- FÖRKLARINGAR**
 FÖR ÖVRIGA BETECKNINGAR SE 100C9502
- MARKANSPRÅK**
- GRÄNS FÖR VÄGOMRÅDE
 - AVGRÄNSNING MELLAN OLIKA TYPER AV MARKANSPRÅK
 - V** NYTT VÄGOMRÅDE
 - Vi** NYTT VÄGOMRÅDE MED INSKRÄNKT VÄGRÄTT
 - T** TILLFÄLLIG NYTT JANDERÄTT
- SKYDDSÅTGÄRDER OCH FÖRSIKTIGHETSMÅTT**
- MÄRKNING ELLER AVGRÄNSNING AV SKYDDSÅTGÄRD OCH FÖRSIKTIGHETSMÅTT
 - SKYDDSÅTGÄRD ELLER FÖRSIKTIGHETSMÅTT
 - MITTRÄCKE
 - VÄGRÄCKE I PRIMÄR ZON
 - VATTENSKYDDSSOMRÅDE
- VERKSAMHETER/ÅTGÄRDER SOM UNDTANTAS FRÅN FÖRBUD ENLIGT MILJÖBALK. (GÄLLER HELA PLANEN)**
- VÄGOMRÅDE INOM STRANDSKYDD
 - BIOTOPSKYDD SOM BERÖRS AV VÄGOMRÅDE
- ÅTGÄRDER SOM UNDTANTAS FRÅN KRAV PÅ BYGGLOV**
- AVGRÄNSNING AV OMRÅDEN DÄR VISSA ÅTGÄRDER UNDTANTAS FRÅN KRAV PÅ BYGGLOV
 - TYP AV ÅTGÄRD UNDTAGEN FRÅN KRAV PÅ BYGGLOV
- BN**
- SÄRSKILDA BESLUT SOM TAS I SAMBAND MED FASTSTÄLLELSE AV VÄGPLAN
- X X X** INDRAGNING AV VÄG FRÅN ALLMANT UNDERHÅLL
 - INSTRÄNKT DRIFT - SOMMARCYKELVÄG
 - BEHÖVER EJ VINTERVÅGHÅLLAS
- ÖVRIGA BETECKNINGAR PÅ PLANKARTAN**
- 0/000 NY VÄG ELLER BREDDNING AV BEFINTLIG VÄG.
 - VÄGBANEKANTER MED LÅNGOMÄTNING OCH HÖJDSÄTTNING
 - +00.0 HÖJDSÄTTNING
 - FASTIGHETSGRÄNS
 - TRAKTGRÄNS
 - KOMMUNGRÄNS
 - BEFINTLIGT VATTENDRAG
 - LEDNINGSRÄTT
 - GEMENSAMHETSANLÄGGNING
 - 1:12 FASTIGHETSBECKENING
 - BYGGNADER
 - BOSTADSHUS
 - AGOSLAG, BARRSKOG
 - AGOSLAG, ÅNG
 - AGOSLAG, LÖVSKOG
 - AGOSLAG, ÅKER



| | | | |
|----------------------------|--------------------|------------------------|-------|
| BET | REVIDERINGEN AVSER | GODKÄND | DATUM |
| VÄGPLAN | | | |
| FÖR GRANSKNING | | | |
| GRANSKNINGSHANDLING | | | |
| HANDLINGSTYP | | LEVERANS / ÄNDRINGS-PM | |
| DATUM | | 2024-08-23 | |
| OBJEKT | | | |
| RV 23 | | | |
| DELOMRÅDE / BANDEL | | | |
| TJÖRNARP - SANDÅKRA | | | |
| ANLÄGGNINGDEL | | OBJEKTNUMMER / KM | |
| RV 23 | | 160882 | |
| BESTÄLLARE | | LEVERANTÖR | |
| TRAFIKVERKET | | TYRÉNS | |
| SKAPAD AV | | UPPDRAGSNUMMER | |
| MIKAEL KRISTIANSSON | | 286767 | |
| GODKÄND AV | | AVDELNING | |
| NIKLAS WILÉN | | | |
| RITNINGSTYP | | | |
| PLAN | | | |
| TEKNIKOMRÅDE / INNEHÅLL | | | |
| TEKNIKÖVERGRIPANDE | | | |
| BESKRIVNING | | | |
| PLANKARTA | | | |
| 12/745 - 13/132 | | | |
| SKALA | FORMAT | FÖRVALTNINGSNUMMER | |
| 1:1000 | A1 | | |
| RITNINGSNUMMER | BLAD | NÄSTA BLAD | BET |
| 101C0220 | | | |



c:\vaull\286767\vaullplan\cv\def\101C0220.dwg