

Förslag till stadsplan för TJÖRNARPS STATIONSSAMHÄLLE

Sösdala kommun Kristianstads län

upprättat i oktober 1961

reviderat i jan. o febr. 1962

G. Bergenudd Arkitekt SAR

/ T. Forsberg Arkitekt SAR



BETECKNINGAR

Grundkarta:

- Fästighetsgräns
- Väg
- Stenmur
- Stådmur
- Staket
- Häck
- Dike, bäck
- Järnvägsspår
- Kraftledning
- Huvudbyggnad resp uthus
- Brunn
- Gräns mellan ägoslag
- Nivåkurvor
- Punkt i rutnät
- Mät punkt

Stadsplane-karta:

- Stadsplanegräns
- Områdesgräns
- Bestämelsegräns
- Parkgräns ej avsedd att fastslås
- Illustrationslinje ej avsedd att fastslås
- Stängselplikt med griffighetsgräns
- Stängselplikt med grind för gående
- Gräns för område som enl. byggnadsnämndens beslut skall undantagas från fastställelseprövning
- Antaget av byggnadsnämnden i skildat avsnitt § 39 den 26 mars 1962

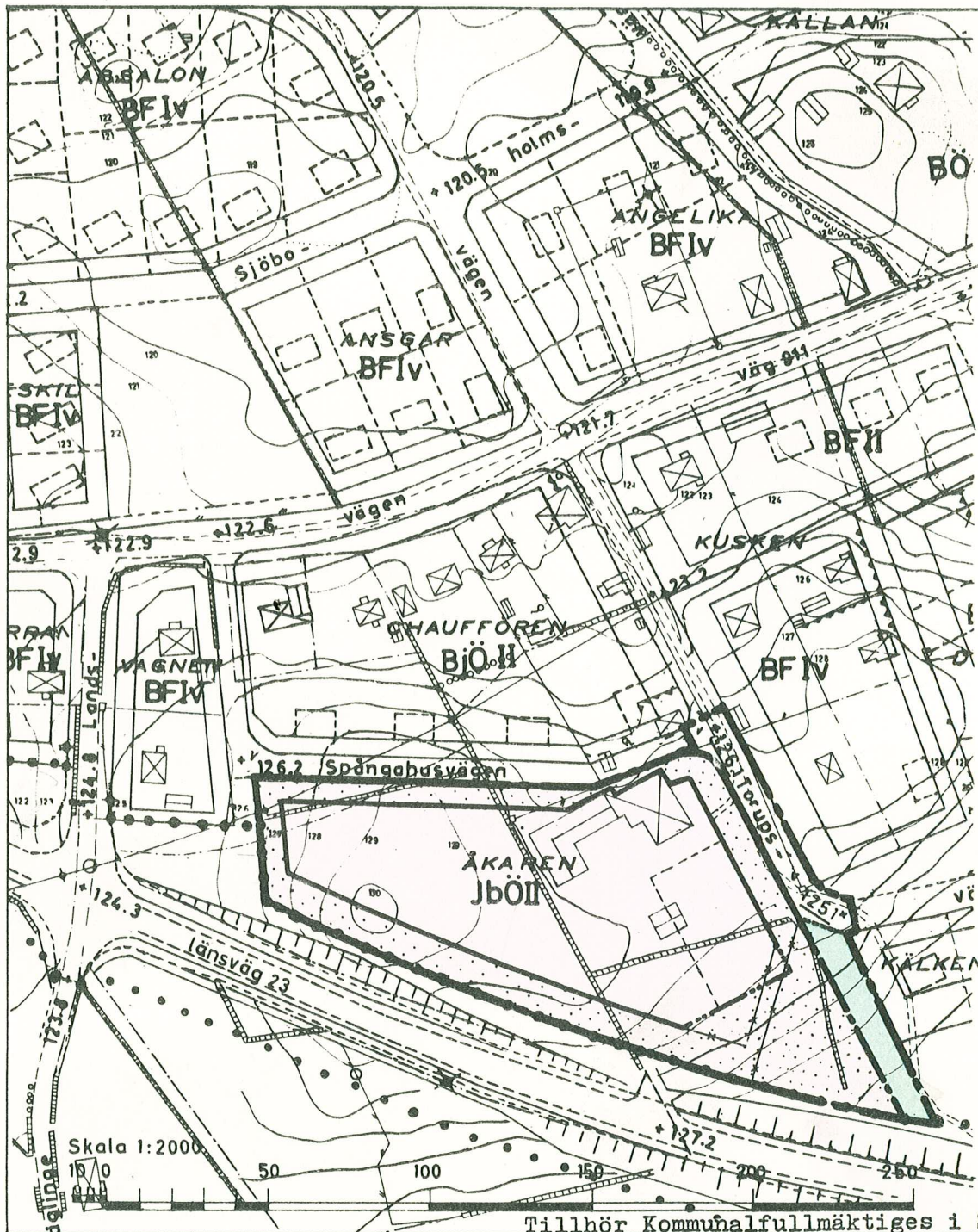
- A Gata resp. park
- B Område för allmänt ändamål
- Bh Område för bostadsändamål
- Bh Område för bostads- och handelsändamål
- Bj Område för bostads- och småindustriändamål
- H Område för handelsändamål
- G Område för garageändamål
- Jb Område för industri- jämte bostadsändamål
- I Område för industriändamål
- Tm Område för motortrafikändamål
- Tj Område för järnvägsändamål
- Ri Område för idrottsändamål
- Es Område för transformatorstation

Mark

- Mark som icke får bebyggas
- Mark som endast undantagsvis får bebyggas
- Största tillåtna byggnadsyta
- Sammanlygda hus
- R Rad- eller kedjehus
- Ö Fristående uter; parvis kopplade hus
- F Fristående hus
- I, IV, II Antal våningar
- y Källare får ej anordnas
- Byggnadshöjd i meter
- u Mark för underjordiska ledningar
- x Del av järnvägsområde som skall hållas tillgänglig för allmän gångtrafik i spårplanet
- z Del av järnvägsområde som skall hållas tillgänglig för allmän gatutrafik i spårplanet
- Föreslagen gatahöjd



Gräns för avlänsytelsen från fastställdt område
Fastställd av länsstyrelsen den 7-mars 1963



Förslag till ändring och utvidgning av stadsplan för KV ÅKAREN TJÖRNARPS STATIONSSAMHÄLLE

Sösåala kommun Kristianstads län
 Upprättat i april 1965

G. Bergenudd
 G BERGENUDD ARKITEKT SAR
 BETECKNINGAR:

Tillhör länsstyrelsens i Kristianstads län resolution den 1 juni 1966.
 På tjänstens vägnar:

Erik Brinck
 Erik Brinck

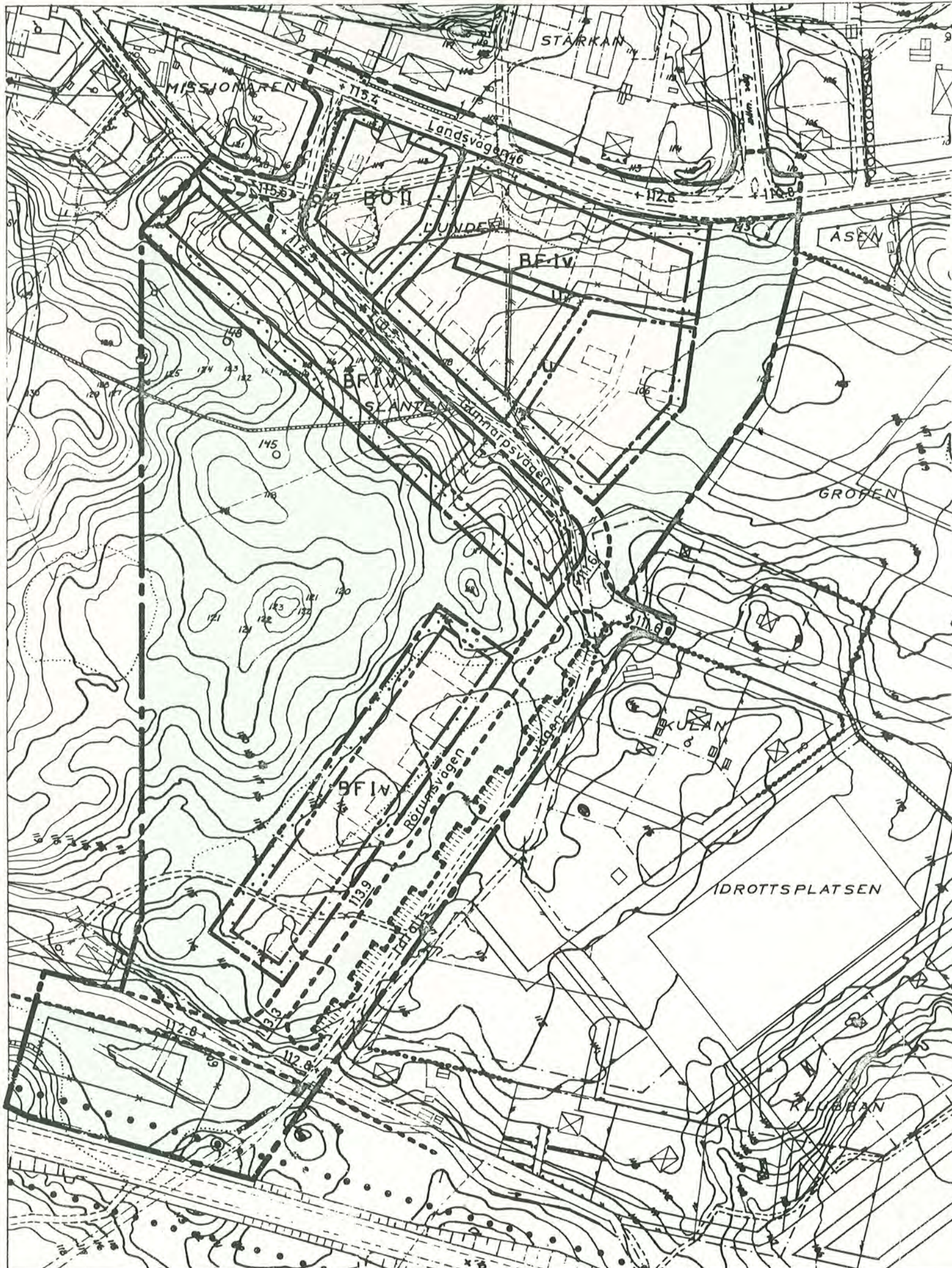
- — — — — Fastighetsgränser
- - - - - Väg resp. stenmur
- ||||| Stänt
- ▲▲▲▲ Stödmur resp. staket
- ◆◆◆◆ Häck resp. kraftledning
- ☒ ☐ Huvudbyggnad resp. uthus
- ~ ~ ~ ~ Nivåkurvor resp. punkt i rutnät
- — — — Gällande stadsplanelinje
- — — — Stadsplanegräns
- — — — Gällande områdesgräns avsedd att bibehållas
- — — — Föreslagen områdesgräns
- — — — Gällande bestämmelsegräns avsedd att bibehållas
- — — — Föreslagen bestämmelsegräns
- — — — Gällande stadsplanelinje avsedd att utgå
- — — — Illustr.linje ej avsedd att bibehållas resp. parkgräns
- • • • • Utfartsförbud med giltighetsgräns
- ☐ ☐ Gata resp. park
- ☐ Jb ☐ Område för småind.ändam. resp. mark som icke får bebyggas
- Ö II Byggnadssätt resp. antal våningar
- +0.0 Gällande gatuhöjd avsedd att bibehållas

Kopians likhet med originalet bevisas
 Stockholm den 4/7/1966.
 SVENSKA REPRODUKTIONS AB
G. Lundberg

Tillhör Byggnadsnämndens i Sösåala kommun handlingar till beslut av den 14.12.1965, § 378 Betygar

Tillhör Kommunalfullmäktiges i Sösåala kommun handlingar till beslut av den 28/2 1966 § 25, betygar

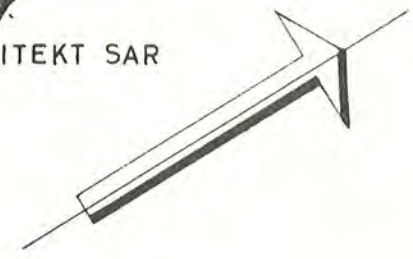
W. Harvidsson
 W. Harvidsson
 Ordförande.



Förslag till ändring av stadsplan för OMRÅDET VÄSTER OM IDROTTSPLATSEN I TJÖRNARPS STATIONSSAMHÄLLE

Sösåala kommun
Upprättat i april 1964

Kristianstads län
G. Bergenudd
G. BERGENUDD ARKITEKT SAR




BETECKNINGAR:

- Grundkarta**
- Fastighetsgräns
 - - - - - Väg
 - ▬▬▬▬▬ Stenmur resp. stödmur
 - Staket resp. häck
 - Dike, bäck
 - Kraftledning
 - ▬▬▬▬▬ Huvudbyggnad resp. uthus
 - o o Brunn resp. mätpunkt
 - Gräns mellan ägoslag
 - Nivåkurvor
 - Punkt i rutnät
 - Gällande stadsplanelinje

- Stadsplanekarta**
- ▬▬▬▬▬ Stadsplanegräns
 - ▬▬▬▬▬ Gällande områdesgräns avsedd att bibehållas
 - ▬▬▬▬▬ Föreslagen områdesgräns
 - ▬▬▬▬▬ Gällande bestämmelsegräns avsedd att bibehållas
 - ▬▬▬▬▬ Föreslagen bestämmelsegräns
 - ▬▬▬▬▬ Gällande stadsplanelinje avsedd att utgå
 - ▬▬▬▬▬ Parkgräns ej avsedd att fastställas
 - ▬▬▬▬▬ Illustrationslinje ej avsedd att fastställas
 - Stängselplikt med grind för gående
 - ▬▬▬▬▬ Gata resp. park
 - B Område för bostadsändamål
 - Mark som inte får bebyggas
 - F O Byggnadssätt
 - Iv II Antal våningar jämte ev. vindsinredning
 - +000.0 Gällande gatuhöjd avsedd att bibehållas
 - +000.0 Föreslagen gatuhöjd
 - U Område för underjordiska allmänna ledningar

Antagen av kommunalfullmäktige i
Sösåala kommun den 30 november
1964, § 118
Emma Lindbäck
ordförande

N:r 273:III År 1965 den 18 februari har
länsstyrelsen genom lagakraftvunnet be-
slut fastställt den å kartan upptagna
stadsplaneändringen betygar
Kristianstad i landskansliet den 12 april
1965.
På tjänstens vägnar
Erik Brinck



Kopians likhet med originalet betygar
Stockholm den 19/5 1965
SVENSKA REPRODUKTIONS AB
G. Lundborg

Förslag till ändring och utvidgning av stadsplan för KV ABSALON MFL. TJÖRNARPS STATIONSSAMHÄLLE

Sösååla kommun Kristianstads län

Upprättat i november 1966

Utvidgat i december 1967

G BERGENUDD ARKITEKT SAR

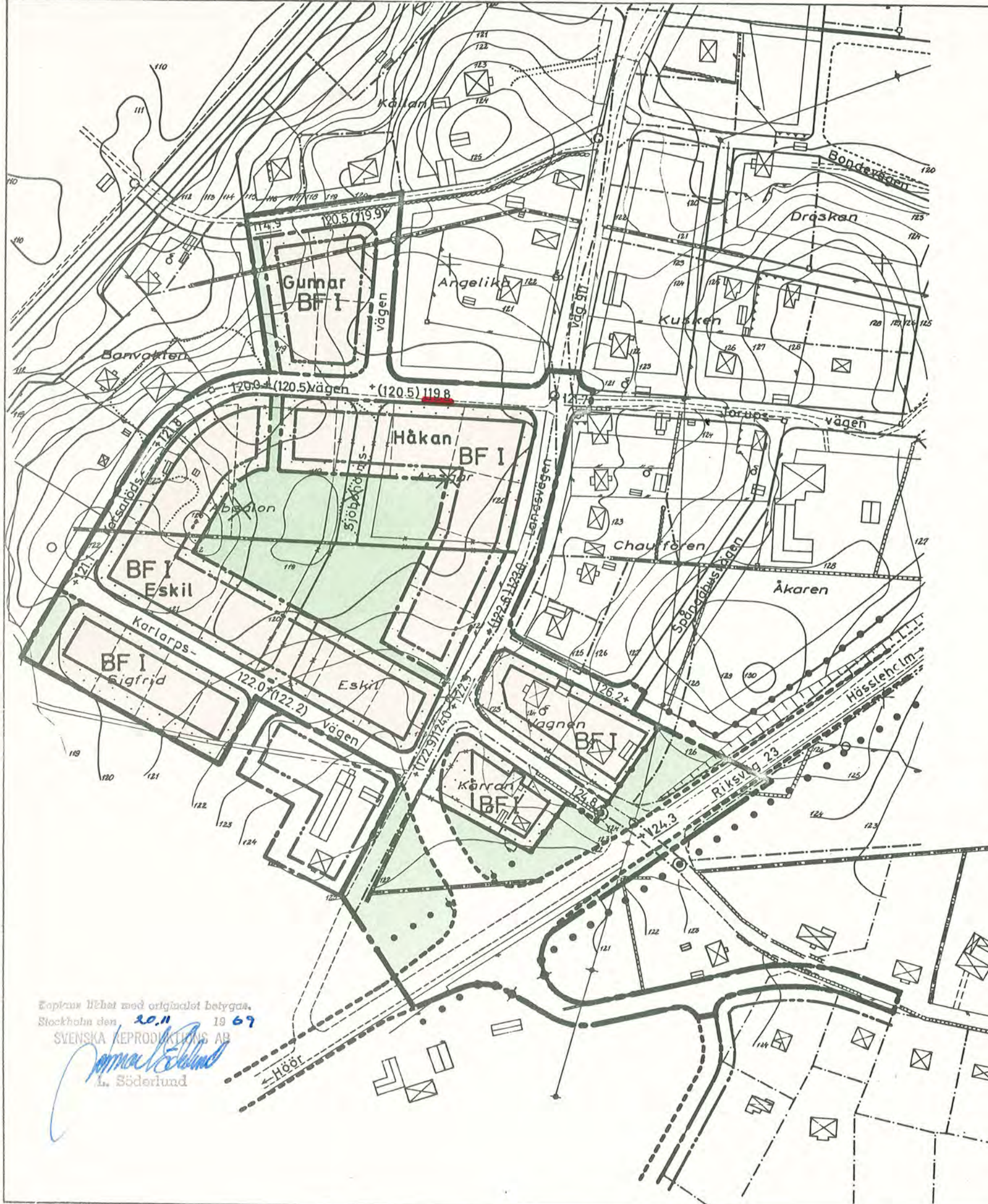
Antaget av Kommunalfullmäktige i
Sösååla kommun den 25 mars 1968 935

BETECKNINGAR

William Harvidsson
ordförande

- Grundkarta:**
- Fastighetsgräns
 - Gräns mellan ägostag
 - - - Väg
 - Stenmur resp. stödmur
 - Staket resp. häck
 - Dike, bäck
 - Järnväg
 - Kraftledning
 - ⊠ Huvudbyggnad resp. uthus
 - ~ Nivåkurvor
 - OV Brunn
 - + o Punkt i rutnät resp. mätpunkt
 - Gällande stadsplanelinjer
- Stadsplanekarta:**
- Stadsplanegräns
 - Gällande områdesgräns avsedd att bibehållas
 - Föreslagen områdesgräns
 - Gällande bestämmelsegräns avsedd att bibehållas
 - Föreslagen bestämmelsegräns
 - Gällande stadsplanelinjer avsedda att utgå
 - Parkgräns ej avsedd att fastställas
 - Illustrationslinje ej avsedd att fastställas
 - Gata resp. park
 - B Område för bostadsändamål
 - Mark som icke får bebyggas
 - F Byggnadssätt
 - I Antal våningar
 - +0.0 +(0.0) Gällande gatuhöjd avsedd att bibehållas resp. utgå
 - +0.0 Föreslagen gatuhöjd
 - ⊕ • Stängselplikt med giltighetsgräns samt grind för gående

NR III G1 77 68 Tillhör länsstyrelsens i Kristianstads län beslut den 31 mars 1969. Undantag se beslutet
På tjänstens vägnar:
Erik Brinck



Kopieras i häft med originalet betygat.
Stockholm den 20.11 1969
SVENSKA REPRODUKTIONS AB
L. Söderlund

