

TECKENFÖRKLARING

- NY VÄG ELLER BREDDNING AV BEFINTLIG VÄG, VÄGBANKANTER MED LÄNGDMÄTNING
- GC-BANA VÄGBANKANTER MED LÄNGDMÄTNING
- VÄGANSLUTNING TILL BEFINTLIG ALLMÄN VÄG SOM STÄNGS GENOM SÄRSKILT BESLUT
- ENSKILD VÄG, ANSLUTNING BEHÅLLS
- MINDRE ANSLUTNING
- NY GRUSAD YTA
- FÖRESLAGEN NY ENSKILD VÄG/SIDOVÄG
- STRÄCKNING TILLFÄLLIGA FÖRBIFARTER
- OMRÅDE FÖR TILLFÄLLIG NYTTJANDERÄTT, FÖR ANDAMÅL SE PLANKARTOR
- GRÄNS FÖR VÄGOMRÅDE
- AVGRÄNSNING MELLAN OLIKA TYPER AV MARKANSPRÅK
- FASTIGHETSGRÄNS
- TRAKTGRÄNS/ KVARTERS-TRAKTGRÄNS
- KOMMUNGRÄNS
- BEFINTLIGT VATTENDRAG
- MITTRÄCKE
- SIDORÄCKE
- STÖDMUR / KANTSTÖD
- BULLERSKYDDSSKÄRM
- FAUNASTÄNGSEL
- NY/BEF DAGVATTENLEDNING
- NY TRYCKLEDNING DAGVATTEN
- NY/BEF TRUMMA
- VILTUTHOPP
- NY DPS, DAGVATTENPUMPSTATION
- NY/BEF DNB, DAGVATTEN NEDSTIGNINGSBRUNN
- NY/BEF DTB, DAGVATTEN TILLSYNSBRUNN
- NY/BEF DBK, DAGVATTEN KUPOLBRUNN
- NY/BEF DB, DAGVATTENBRUNN
- FLÖDESRIKTNING

SANDÅKRA TRAKTGRÄNS

1:12 FASTIGHETSBEDECKNING BYGGNADER

// ÄGOSLAG, ÅKER BOSTADSHUS

* ÄGOSLAG, LÖVSKOG VÄGOSLAG, ÅNG

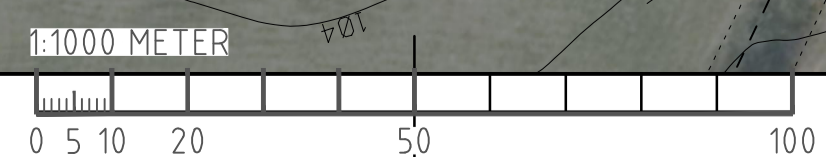
▲ ÄGOSLAG, BARRSKOG

KOORDINATSYSTEM
 SYSTEM I PLAN: SWEREF 99 13 30 SYSTEM I HÖJD: RH 2000

SÖSDALA SANDÅKRA

TJÖRNARP 01 02 03 04 05 06 07 08 09 10 11 12 13 14 15 16 17 18 19 20 21
 HÖRRA 21 HÖRRA HELLEY 18 HÄSSELHÖM 19

BET. REVIDERINGEN AVSER		GODKÄND		DATUM	
VÄGPLAN					
FÖR GRANSKNING					
GRANSKNINGSHANDLING					
HANDLINGSTYP		GRANSKNINGSHANDLING			
DATUM		2024-08-23		LEVERANS / ÄNDRINGS-PM	
OBJEKT RV 23					
DELOMRÅDE / BANDEL TJÖRNARP - SANDÅKRA					
ANLÄGGNINGSDDEL RV 23					
OBJEKTNUMMER / KM		KONSTRUKTIONNUMMER			
160882					
BESTÄLLARE		LEVERANTÖR			
TRAFIKVERKET		TYRÉNS			
SKAPAD AV		UPPRAGSNUMMER			
MIKAEL KRISTIANSSON		286767			
GODKÄND AV		AVDELNING			
NIKLAS WILÉN		VÄG			
RITNINGSTYP PLAN					
TEKNIKOMRÅDE / INNEHÅLL VÄGUTFORMNING OCH TRAFIK					
BESKRIVNING ILLUSTRATIONSKARTA					
2/588 - 3/250					
SKALA		FORMAT		FÖRVALTNINGSNUMMER	
1:1000		A1			
RITNINGSNUMMER		BLAD		NÄSTA BLAD	
101T0205				BET	



c:\vaull\286767\vaullplan\vaullplan\101T0205.dwg

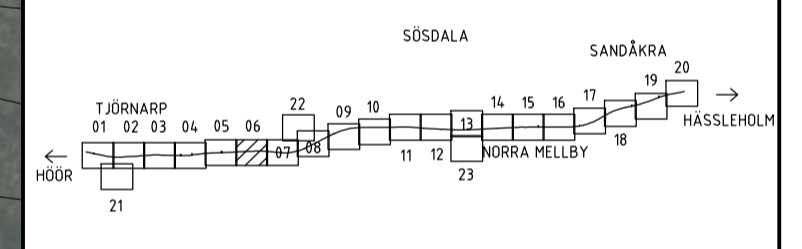


TECKENFÖRKLARING

- NY VÄG ELLER BREDDNING AV BEFINTLIG VÄG, VÄGBANKEKANTER MED LÄNGDMÄTNING
- GC-BANA, VÄGBANKEKANTER MED LÄNGDMÄTNING
- VÄGANSLUTNING TILL BEFINTLIG ALLMÄN VÄG SOM STÅNGS GENOM SÄRSKILT BESLUT
- ENSKILD VÄG, ANSLUTNING BEHÅLLS
- MINDRE ANSLUTNING
- NY GRUSAD YTA
- FÖRESLAGEN NY ENSKILD VÄG/SIDOVÄG
- STRÄCKNING TILLFÄLLIGA FÖRBIFARTER
- OMRÅDE FÖR TILLFÄLLIG NYTTJÄNDERÄTT, FÖR ÄNDAMÅL SE PLANKARTOR
- GRÄNS FÖR VÄGOMRÅDE, AVGRÄNSNING MELLAN OLIKA TYPER AV MARKANSPRÅK
- FASTIGHETSGRÄNS
- TRAKTGRÄNS/KVARTERSTRAKTGRÄNS
- KOMMUNGRÄNS
- BEFINTLIGT VATTENDRAG
- MITTRÄCKE
- SIDORÄCKE
- STÖDMUR / KANTSTÖD
- BULLERSKYDDSSKÄRM
- FAUNASTÄNGSEL
- NY/BEF DAGVATTENLEDNING
- NY TRYCKLEDNING DAGVATTEN
- NY/BEF TRUMMA

- VILTUTHOPP
- NY DPS, DAGVATTENPUMPSTATION
- NY/BEF DNB, DAGVATTEN NEDSTIGNINGSBRUNN
- NY/BEF DTB, DAGVATTEN TILLSYNSBRUNN
- NY/BEF DBK, DAGVATTEN KUPOLBRUNN
- NY/BEF DB, DAGVATTENBRUNN
- FLÖDESRIKTNING

SANDÅKRA TRAKTGRÄNS
 1:12 FASTIGHETSBEDECKNING BYGGNADER
 // ÅGOSLAG, ÅKER BOSTADSHUS
 * ÅGOSLAG, LÖVSKOG v ÅGOSLAG, ÅNG
 * ÅGOSLAG, BARRSKOG



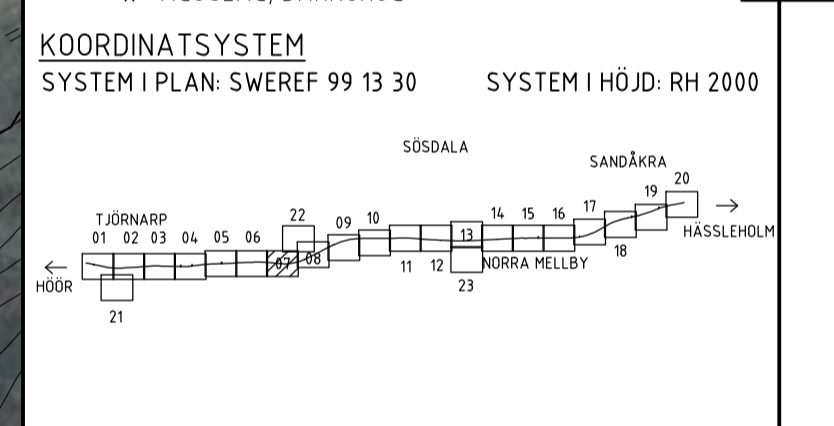
BET. REVIDERINGEN AVSER		GODKÄND		DATUM	
VÄGPLAN					
FÖR GRANSKNING					
GRANSKNINGSHANDLING					
HANDLINGSTYP			LEVERANS / ÄNDRINGSPM		
2024-08-23			RV 23		
OBJEKT					
RV 23					
DELOMRÅDE / BANDEL					
TJÖRNARP - SANDÅKRA					
ANLÄGGNINGDEL					
RV 23					
OBJEKTNUMMER / KM			KONSTRUKTIONNUMMER		
160882					
BESTÄLLARE			LEVERANTÖR		
TRAFIKVERKET			TYRÉNS		
SKAPAD AV			UPPRAGSNUMMER		
MIKAEL KRISTIANSSON			286767		
GODKÄND AV			AVDELNING		
NIKLAS WILÉN			VÄG		
RITNINGSTYP					
PLAN					
TEKNIKOMRÅDE / INNEHÅLL					
VÄGUTFORMNING OCH TRAFIK					
BESKRIVNING					
ILLUSTRATIONSKARTA					
3/250 - 3/911					
SKALA		FORMAT		FÖRVALTNINGSNUMMER	
1:1000		A1			
RITNINGSNUMMER		BLAD		NÄSTA BLAD	
101T0206					

c:\vaull\286767\vaull\plan\101T0206.dwg

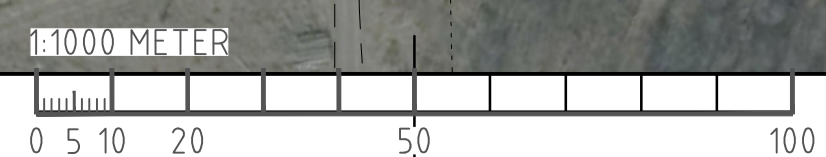


TECKENFÖRKLARING

- 0/000 NY VÄG ELLER BREDDNING AV BEFINTLIG VÄG, VÄGBANKEKANTER MED LÄNGDMÄTNING
- 0/000 GC-BANA VÄGBANKEKANTER MED LÄNGDMÄTNING
- ✕ VÄGANSLUTNING TILL BEFINTLIG ALLMAN VÄG SOM STANGS GENOM SÄRSKILT BESLUT
- ENSKILD VÄG, ANSLUTNING BEHÅLLS
- MINDRE ANSLUTNING
- NY GRUSAD YTA
- FÖRESLAGEN NY ENSKILD VÄG/SIDOVÄG
- STRÄCKNING TILLFÄLLIGA FÖRBIFARTER
- OMRÅDE FÖR TILLFÄLLIG NYTTJANDERÄTT, FÖR ANDAMÅL SE PLANKARTOR
- GRÄNS FÖR VÄGOMRÅDE AVGRÄNSNING MELLAN OLIKA TYPER AV MARKANSPRÅK
- FASTIGHETSGRÄNS
- TRAKTGRÄNS/ KVARTERSTRAKTGRÄNS
- KOMMUNGRÄNS
- BEFINTLIGT VATTENDRAG
- MITTRÄCKE
- SIDORÄCKE
- STÖDMUR / KANTSTÖD
- BULLERSKYDDSSKÄRM
- FAUNASTÄNGSEL
- NY/BEF DAGVATTENLEDNING
- NY TRYCKLEDNING DAGVATTEN NY/BEF TRUMMA
- VILTUTHOPP
- NY DPS, DAGVATTENPUMPSTATION
- NY/BEF DNB, DAGVATTEN NEDSTIGNINGSBRUNN
- NY/BEF DTB, DAGVATTEN TILLSYNSBRUNN
- NY/BEF DBK, DAGVATTEN KUPOLBRUNN
- NY/BEF DB, DAGVATTENBRUNN
- FLÖDESRIKTNING
- SANDÅKRA
- TRAKTGRÄNS
- 1:12 FASTIGHETSBEDECKNING
- BYGGNADER
- ÅGOSLAG, ÅKER
- BOSTADSHUS
- ÅGOSLAG, LÖVSKOG
- ÅGOSLAG, LANG
- ÅGOSLAG, BARRSKOG



BET	REVIDERINGEN AVSER	GODKÄND	DATUM
VÄGPLAN			
FÖR GRANSKNING			
GRANSKNINGSHANDLING			
HANDLINGSTYP		LEVERANS / ÄNDRINGS-PM	
2024-08-23			
OBJEKT			
RV 23			
DELOMRÅDE / BANDEL			
TJÖRNARP - SANDÅKRA			
ANLÄGGNINGDEL			
RV 23			
OBJEKTNUMMER / KM		KONSTRUKTIONNUMMER	
160882			
BESTÄLLARE		LEVERANTÖR	
TRAFIKVERKET		TYRÉNS	
SKAPAD AV		UPPRAGSNUMMER	
MIKAEL KRISTIANSSON		286767	
GODKÄND AV		AVDELNING	
NIKLAS WILÉN		VÄG	
RITNINGSTYP			
PLAN			
TEKNIKOMRÅDE / INNEHÅLL			
VÄGUTFORMNING OCH TRAFIK			
BESKRIVNING			
ILLUSTRATIONSKARTA			
3/911 - 4/577			
SKALA	FORMAT	FÖRVALTNINGSNUMMER	
1:1000	A1		
RITNINGSNUMMER	BLAD	NÄSTA BLAD	BET
101T0207			



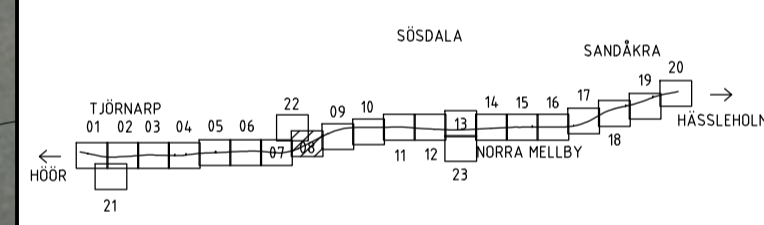
c:\vaull\286767\vaullplan\vaullplan\101T0207.dwg



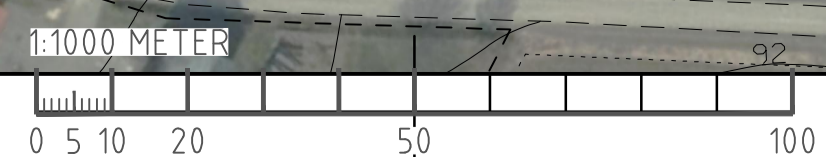
TECKENFÖRKLARING

- 0/000 NY VÄG ELLER BREDDNING AV BEFINTLIG VÄG, VÄGBANKEKANTER MED LÄNGDMÄTNING
- 0/000 GC-BANA VÄGBANKEKANTER MED LÄNGDMÄTNING
- ✘ VÄGANSLUTNING TILL BEFINTLIG ALLMÄN VÄG SOM STÅNGS GENOM SÄRSKILT BESLUT
- ENSKILD VÄG, ANSLUTNING BEHÅLLS
- MINDRE ANSLUTNING
- NY GRUSAD YTA
- FÖRESLAGEN NY ENSKILD VÄG/SIDOVÄG
- STRÄCKNING TILLFÄLLIGA FÖRBIFARTER
- OMRÅDE FÖR TILLFÄLLIG NYTTJANDERÄTT, FÖR ANDAMÅL SE PLANKARTOR
- GRÄNS FÖR VÄGOMRÅDE
- AVGRÄNSNING MELLAN OLIKA TYPER AV MARKANSPRÅK
- FASTIGHETSGRÄNS
- TRAKTGRÄNS/ KVARTERSTRAKTGRÄNS
- KOMMUNGRÄNS
- BEFINTLIGT VATTENDRAG
- MITTRÄCKE
- SIDORÄCKE
- STÖDMUR / KANTSTÖD
- BULLERSKYDDSSKÄRM
- FAUNASTÄNGSEL
- NY/BEF DAGVATTENLEDNING
- NY TRYCKLEDNING DAGVATTEN
- NY/BEF TRUMMA
- VILTUTHOPP
- NY DPS, DAGVATTENPUMPSTATION
- NY/BEF DNB, DAGVATTEN NEDSTIGNINGSBRUNN
- NY/BEF DTB, DAGVATTEN TILLSYNSBRUNN
- NY/BEF DBK, DAGVATTEN KUPOLBRUNN
- NY/BEF DB, DAGVATTENBRUNN
- FLÖDESRIKTNING
- SANDÅKRA TRAKTGRÄNS
- 1:12 FASTIGHETSBEDECKNING
- BYGGNADER
- ÅGOSLAG, ÅKER
- BOSTADSHUS
- ÅGOSLAG, LÖVSKOG
- ÅGOSLAG, ÅNG
- ÅGOSLAG, BARRSKOG

KOORDINATSYSTEM
 SYSTEM I PLAN: SWEREF 99 13 30 SYSTEM I HÖJD: RH 2000



BET. REVIDERINGEN AVSER		GODKÄND		DATUM	
VÄGPLAN					
FÖR GRANSKNING					
GRANSKNINGSHANDLING					
HANDLINGSTYP		LEVERANS / ÄNDRINGSPM			
DATUM		2024-08-23			
OBJEKT					
RV 23					
DELOMRÅDE / BANDEL					
TJÖRNARP - SANDÅKRA					
ANLÄGGNINGSDDEL					
RV 23					
OBJEKTNUMMER / KM		KONSTRUKTIONNUMMER			
160882					
BESTÄLLARE		LEVERANTÖR			
TRAFIKVERKET		TYRÉNS			
SKAPAD AV		UPPDRAGSNUMMER			
MIKAEL KRISTIANSSON		286767			
GODKÄND AV		AVDELNING			
NIKLAS WILÉN		VÄG			
RITNINGSTYP					
PLAN					
TEKNIKOMRÅDE / INNEHÅLL					
VÄGUTFORMNING OCH TRAFIK					
BESKRIVNING					
ILLUSTRATIONSKARTA					
4/577 - 5/312					
SKALA		FORMAT		FÖRVALTNINGSNUMMER	
1:1000		A1			
RITNINGSNUMMER		BLAD		NÄSTA BLAD	
101T0208				BET	



c:\vaull\286767\vaullplan\vaullplan\101T0208.dwg