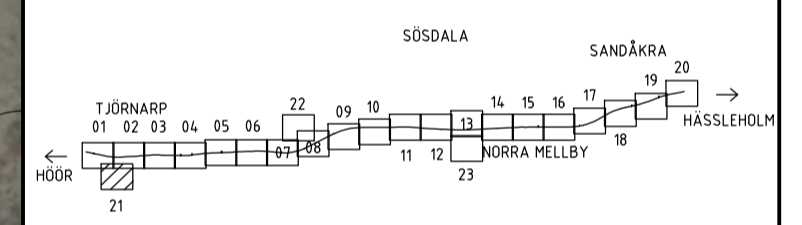


UPPRUSTAD ENSKILD VÄG

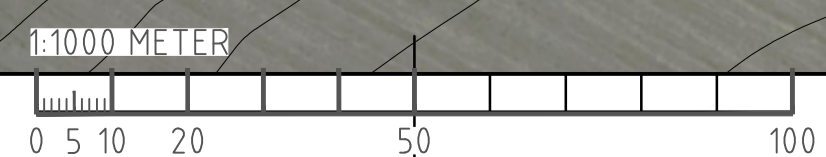
TECKENFÖRKLARING

- NY VÄG ELLER BREDDNING AV BEFINTLIG VÄG, VÄGBANEKANTER MED LÅNGMÄTNING
 - GC-BANA VÄGBANEKANTER MED LÅNGMÄTNING
 - VÄGANSLUTNING TILL BEFINTLIG ALLMÄN VÄG SOM STÄNGS GENOM SÄRSKILT BESLUT
 - ENSKILD VÄG, ANSLUTNING BEHÅLLS
 - MINDRE ANSLUTNING
 - NY GRUSAD YTA
 - FÖRESLAGEN NY ENSKILD VÄG/SIDOVÄG
 - STRÄCKNING TILLFÄLLIGA FÖRBIFARTER
 - OMRÅDE FÖR TILLFÄLLIG NYTTJANDERÄTT, FÖR ANDAMÅL SE PLANKARTOR
 - GRÄNS FÖR VÄGOMRÅDE AVGRÄNSNING MELLAN OLIKA TYPER AV MARKANSPRÅK
 - FASTIGHETSGRÄNS
 - TRAKTGRÄNS/ KVARTERSTRAKTGRÄNS
 - KOMMUNGRÄNS
 - BEFINTLIGT VATTENDRAG
 - MITTRÄCKE
 - SIDORÄCKE
 - STÖDMUR / KANTSTÖD
 - BULLERSKYDDSSKÄRM
 - FAUNASTÄNGSEL
 - NY/BEF DAGVATTENLEDNING
 - NY TRYCKLEDNING DAGVATTEN NY/BEF TRUMMA
 - VILTUTHOPP
 - NY DPS, DAGVATTENPUMPSTATION
 - NY/BEF DNB, DAGVATTEN NEDSTIGNINGSBRUNN
 - NY/BEF DTB, DAGVATTEN TILLSYNSBRUNN
 - NY/BEF DBK, DAGVATTEN KUPOLBRUNN
 - NY/BEF DB, DAGVATTENBRUNN
 - FLÖDESRIKTNING
- SANDÅKRA** TRAKTGRÄNS
- 1:12 FASTIGHETSBEDECKNING BYGGNADER
- // ÄGOSLAG, ÅKER BOSTADSHUS
- * ÄGOSLAG, LÖVSKOG V ÄGOSLAG, ÅNG
- ▲ ÄGOSLAG, BARRSKOG

COORDINATSYSTEM
SYSTEM I PLAN: SWEREF 99 13 30 SYSTEM I HÖJD: RH 2000



BET. REVIDERINGEN AVSER		GODKÄND		DATUM	
VÄGPLAN					
FÖR GRANSKNING					
GRANSKNINGSHANDLING					
HANDLINGSTYP			LEVERANS / ÄNDRINGSPM		
DATUM			OBJEKT		
2024-08-23			RV 23		
DELOMRÅDE / BANDEL					
TJÖRNARP - SANDÅKRA					
ANLÄGGNINGSDEN					
RV 23					
OBJEKTNUMMER / KM			KONSTRUKTIONNUMMER		
160882					
BESTÄLLARE			LEVERANTÖR		
SKAPAD AV			UPPRAGSNUMMER		
MIKAEL KRISTIANSSON			286767		
GODKÄND AV			AVDELNING		
NIKLAS WILÉN			VÄG		
RITNINGSTYP					
PLAN					
TEKNIKOMRÅDE / INNEHÅLL					
VÄGUTFORMNING OCH TRAFIK					
BESKRIVNING					
ILLUSTRATIONSKARTA					
VÄG 1975					
SKALA		FORMAT		FÖRVALTNINGSNUMMER	
1:1000		A1			
RITNINGSNUMMER		BLAD		NÄSTA BLAD	
101T0221				BET	



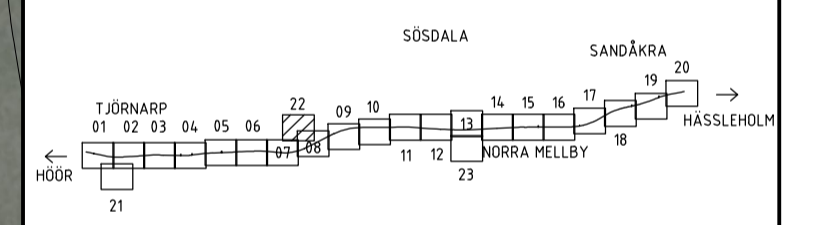
c:\vaull\286767\vaullplan\tyrens\101T0221.dwg



TECKENFÖRKLARING

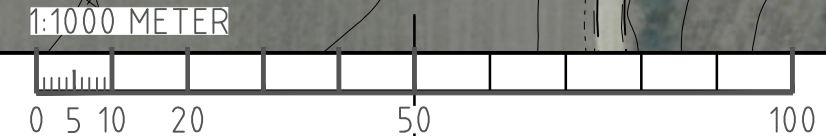
- NY VÄG ELLER BREDDNING AV BEFINTLIG VÄG, VÄGBANEKANTER MED LÄNGDMÄTNING
- GC-BANA VÄGBANEKANTER MED LÄNGDMÄTNING
- VÄGANSLUTNING TILL BEFINTLIG ALLMÄN VÄG SOM STÅNGS GENOM SÄRSKILT BESLUT
- ENSKILD VÄG, ANSLUTNING BEHÅLLS
- MINDRE ANSLUTNING
- NY GRUSAD YTA
- FÖRESLAGEN NY ENSKILD VÄG/SIDOVÄG
- STRÄCKNING TILLFÄLLIGA FÖRBIFARTER
- OMRÅDE FÖR TILLFÄLLIG NYTTJÄNDERÄTT, FÖR ANDAMÅL SE PLANKARTOR
- GRÄNS FÖR VÄGOMRÅDE AVGRÄNSNING MELLAN OLIKA TYPER AV MARKANSPRÅK
- FASTIGHETSGRÄNS
- TRAKTGRÄNS/ KVARTERSTRAKTGRÄNS
- KOMMUNGRÄNS
- BEFINTLIGT VATTENDRAG
- MITTRÄCKE
- SIDORÄCKE
- STÖDMUR / KANTSTÖD
- BULLERSKYDDSSKÄRM
- FAUNASTÄNGSEL
- NY/BEF DAGVATTENLEDNING
- NY TRYCKLEDNING DAGVATTEN
- NY/BEF TRUMMA
- VILTUTHOPP
- NY DPS, DAGVATTENPUMPSTATION
- NY/BEF DNB, DAGVATTEN NEDSTIGNINGSBRUNN
- NY/BEF DTB, DAGVATTEN TILLSYNSBRUNN
- NY/BEF DBK, DAGVATTEN KUPOLBRUNN
- NY/BEF DB, DAGVATTENBRUNN
- FLÖDESRIKTNING
- SANDÅKRA** TRAKTGRÄNS
- 1:12 FASTIGHETSBEDECKNING BYGGNADER
- ÄGOSLAG, ÅKER BOSTADSHUS
- ÄGOSLAG, LÖVSKOG ÄGOSLAG, ÅNG
- ÄGOSLAG, BARRSKOG

KOORDINATSYSTEM
 SYSTEM I PLAN: SWEREF 99 13 30 SYSTEM I HÖJD: RH 2000



ANPASSNING ANSLUTNING ENSKILD VÄG

NY ENSKILD VÄG



BET. REVIDERINGEN AVSER		GODKÄND		DATUM	
VÄGPLAN					
FÖR GRANSKNING					
GRANSKNINGSHANDLING					
GRANSKNINGSSTATUS, SYFTE			HANDLINGSTYP		
2024-08-23			LEVERANS / ÄNDRINGSPM		
OBJEKT RV 23					
DELOMRÅDE / BANDEL TJÖRNARP - SANDÅKRA					
ANLÄGGNINGDEL RV 23			KONSTRUKTIONSNUMMER		
160882			LEVERANTÖR		
BESTÄLLARE			LEVERANTÖR		
SKAPAD AV MIKAEL KRISTIANSSON			UPPRAGSNUMMER 286767		
GODKÄND AV NIKLAS WILÉN			ÄVDELNING VÄG		
RITNINGSTYP PLAN					
TEKNIKOMRÅDE / INNEHÅLL VÄGUTFORMNING OCH TRAFIK					
BESKRIVNING ILLUSTRATIONSKARTA					
VÄSTER VÄTTERYD					
SKALA 1:1000		FORMAT A1		FÖRVALTNINGSNUMMER	
RITNINGSNUMMER 101T0222		BLAD		NÄSTA BLAD	
				BET	

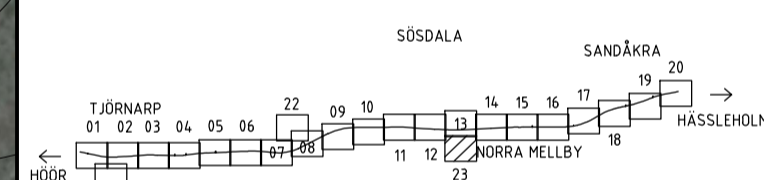
c:\vaull\286767\vaullplan\101T0222.dwg



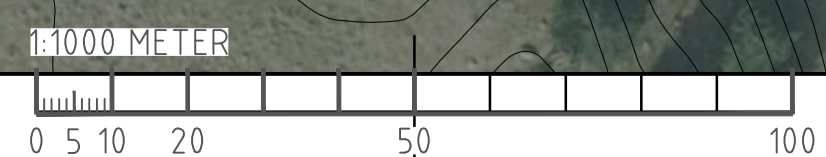
TECKENFÖRKLARING

- NY VÄG ELLER BREDDNING AV BEFINTLIG VÄG, VÄGBANEKANTER MED LÄNGDMÄTNING
- 0,0000 GC-BANA VÄGBANEKANTER MED LÄNGDMÄTNING
- VÄGANSLUTNING TILL BEFINTLIG ALLMÄN VÄG SOM STANGS GENOM SÄRSKILT BESLUT
- ENSKILD VÄG, ANSLUTNING BEHÅLLS
- MINDRE ANSLUTNING
- NY GRUSAD YTA
- FÖRESLAGEN NY ENSKILD VÄG/SIDOVÄG
- STRÄCKNING TILLFÄLLIGA FÖRBIFARTER
- OMRÅDE FÖR TILLFÄLLIG NYTTJANDERÄTT, FÖR ANDAMÅL SE PLANKARTOR
- GRÄNS FÖR VÄGOMRÅDE AVGRÄNSNING MELLAN OLIKA TYPER AV MARKANSPRÅK
- FASTIGHETSGRÄNS
- TRAKTGRÄNS/KVARTERSTRAKTGRÄNS
- KOMMUNGRÄNS
- BEFINTLIGT VATTENDRAG
- MITTRÄCKE
- SIDORÄCKE
- STÖDMUR / KANTSTÖD
- BULLERSKYDDSSKÄRM
- FAUNASTÄNGSEL
- NY/BEF DAGVATTENLEDNING
- NY TRYCKLEDNING DAGVATTEN
- NY/BEF TRUMMA
- VILTUTHOPP
- NY DPS, DAGVATTENPUMPSTATION
- NY/BEF DNB, DAGVATTEN NEDSTIGNINGSBRUNN
- NY/BEF DTB, DAGVATTEN TILLSYNSBRUNN
- NY/BEF DBK, DAGVATTEN KUPOLBRUNN
- NY/BEF DB, DAGVATTENBRUNN
- FLÖDESRIKTNING

SANDÅKRA TRAKTGRÄNS
 1:12 FASTIGHETSBEDECKNING BYGGNADER
 // ÄGOSLAG, ÅKER BOSTADSHUS
 * ÄGOSLAG, LÖVSKOG v ÄGOSLAG, ÅNG
 * ÄGOSLAG, BARRSKOG



BET	REVIDERINGEN AVSER	GOCKÄND	DATUM
VÄGPLAN			
FÖR GRANSKNING			
GRANSKNINGSHANDLING			
GRANSKNINGSSTATUS, SYFTE		HANDLINGSTYP	
RV 23		LEVERANS / ÄNDRINGSPM	
DATUM		OBJEKT	
2024-08-23		RV 23	
DELOMRÅDE / BANDEL			
TJÖRNARP - SANDÅKRA			
ANLÄGGNINGSDIAGRAM			
RV 23			
OBJEKTNUMMER / IKM		KONSTRUKTIONNUMMER	
160882			
BESTÄLLARE		LEVERANTÖR	
SKAPAD AV		UPPDRAGSNUMMER	
MIKAEL KRISTIANSSON		286767	
GOCKÄND AV		AVDELNING	
NIKLAS WILÉN		VÄG	
RITNINGSTYP			
PLAN			
TEKNIKOMRÅDE / INNEHÅLL			
VÄGUTFORMNING OCH TRAFIK			
BESKRIVNING			
ILLUSTRATIONSKARTA			
SKEA			
SKALA	FORMAT	FÖRVALTNINGSNUMMER	
1:1000	A1		
RITNINGSNUMMER	BLAD	NÄSTA BLAD	BET
101T0223			



c:\vaull\286767\vaullplan\101T0223.dwg