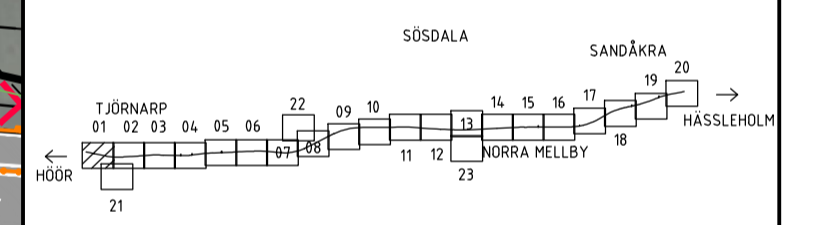


TECKENFÖRKLARING

- 0/000 NY VÄG ELLER BREDDNING AV BEFINTLIG VÄG, VÄGBANKEKANTER MED LÅNGDMÄTNING
- 0/200 GC-BANA VÄGBANKEKANTER MED LÅNGDMÄTNING
- VÄGANSLUTNING TILL BEFINTLIG ALLMAN VÄG SOM STANGS GENOM SÄRSKILT BESLUT
- ENSKILD VÄG, ANSLUTNING BEHÅLLS
- MINDRE ANSLUTNING
- NY GRUSAD YTA
- FÖRESLAGEN NY ENSKILD VÄG/SIDOVÄG
- STRÄCKNING TILLFÄLLIGA FÖRBIFARTER
- OMRÅDE FÖR TILLFÄLLIG NYTTJANDERÄTT, FÖR ANDAMÅL SE PLANKARTOR
- GRÄNS FÖR VÄGOMRÅDE AVGRÄNSNING MELLAN OLIKA TYPER AV MARKANSPRÅK
- FASTIGHETSGRÄNS
- TRAKTGRÄNS/ KVARTERSTRAKTGRÄNS
- KOMMUNGRÄNS
- BEFINTLIGT VATTENDRAG
- MITTRÄCKE
- SIDORÄCKE
- STÖDMUR / KANTSTÖD
- BULLERSKYDDSSKÄRM
- FAUNASTÄNGSEL
- NY/BEF DAGVATTENLEDNING
- NY TRYCKLEDNING DAGVATTEN NY/BEF TRUMMA
- VILTUTHOPP
- NY DPS, DAGVATTENPUMPSTATION
- NY/BEF DNB, DAGVATTEN NEDSTIGNINGSBRUNN
- NY/BEF DTB, DAGVATTEN TILLSYNSBRUNN
- NY/BEF DBK, DAGVATTEN KUPOLBRUNN
- NY/BEF DB, DAGVATTENBRUNN
- FLÖDESRIKTNING
- SANDÅKRA TRAKTGRÄNS
- 1:12 FASTIGHETS BETECKNING BYGGNADER
- ÄGOSLAG, ÅKER BOSTADSHUS
- ÄGOSLAG, LÖVSKOG VÄGOSLAG, ÅNG
- ÄGOSLAG, BARRSKOG

COORDINATSYSTEM
 SYSTEM I PLAN: SWEREF 99 13 30 SYSTEM I HÖJD: RH 2000



BET	REVIDERINGEN AVSER	GODKÄND	DATUM
VÄGPLAN			
FÖR GRANSKNING			
GRANSKNINGSHANDLING			
HANDLINGSTYP		LEVERANS / ÄNDRINGSPM	
2024-08-23			
OBJEKT			
RV 23			
DELOMRÅDE / BANDEL			
TJÖRNARP - SANDÅKRA			
ANLÄGGNINGSDI			
RV 23			
OBJEKTNUMMER / KM	KONSTRUKTIONNUMMER		
160882			
BESTÄLLARE	LEVERANTÖR		
SKAPAD AV	UPPDRAGSNUMMER		
MIKAEL KRISTIANSSON	286767		
GODKÄND AV	AVDELNING		
NIKLAS WILÉN	VÄG		
RITNINGSTYP			
PLAN			
TEKNIKOMRÅDE / INNEHÅLL			
VÄGUTFORMNING OCH TRAFIK			
BESKRIVNING			
ILLUSTRATIONSKARTA			
0/000 - 0/600			
SKALA	FORMAT	FÖRVALTNINGSNUMMER	
1:1000	A1		
RITNINGSNUMMER	BLAD	NÄSTA BLAD	BET
101T0201			

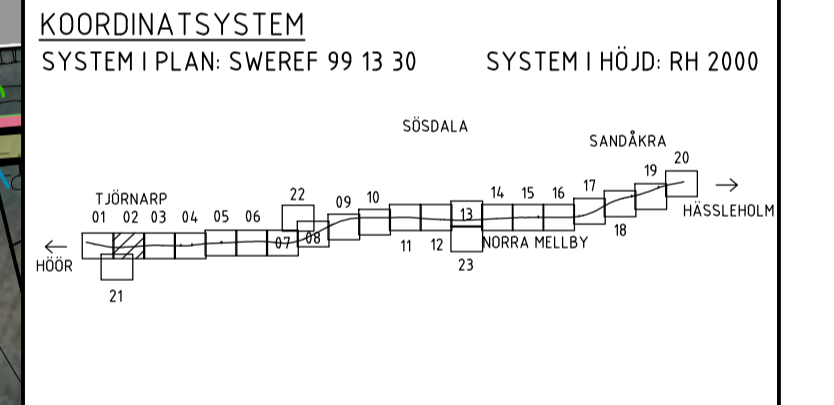


c:\vaull\286767\vaullplan\101T0201.dwg 2024-08-11 15:35:12



TECKENFÖRKLARING

	NY VÄG ELLER BREDDNING AV BEFINTLIG VÄG, VÄGBANEKANTER MED LÄNGDMÄTNING
	GC-BANA VÄGBANEKANTER MED LÄNGDMÄTNING
	VÄGANSLUTNING TILL BEFINTLIG ALLMAN VÄG SOM STÄNGS GENOM SÄRSKILT BESLUT
	ENSKILD VÄG, ANSLUTNING BEHÅLLS
	MINDRE ANSLUTNING
	NY GRUSAD YTA
	FÖRESLAGEN NY ENSKILD VÄG/SIDOVÄG
	STRÄCKNING TILLFÄLLIGA FÖRFIFARTER
	OMRÅDE FÖR TILLFÄLLIG NYTTJANDERÄTT, FÖR ANDAMÅL SE PLANKARTOR
	GRÄNS FÖR VÄGOMRÅDE
	AVGRÄNSNING MELLAN OLIKA TYPER AV MARKANSPRÅK
	FASTIGHETSGRÄNS
	TRAKTGRÄNS/ KVARTERSTRAKTGRÄNS
	KOMMUNGRÄNS
	BEFINTLIGT VATTENDRAG
	MITTRÄCKE
	SIDORÄCKE
	STÖDMUR / KANTSTÖD
	BULLERSKYDDSSKÄRM
	FAUNASTÄNGSEL
	NY/BEF DAGVATTENLEDNING
	NY TRYCKLEDNING DAGVATTEN
	NY/BEF TRUMMA
	VILTUTHOPP
	NY DPS, DAGVATTENPUMPSTATION
	NY/BEF DNB, DAGVATTEN NEDSTIGNINGSBRUNN
	NY/BEF DTB, DAGVATTEN TILLSYNSBRUNN
	NY/BEF DBK, DAGVATTEN KUPOLBRUNN
	NY/BEF DB, DAGVATTENBRUNN
	FLÖDESRIKTNING
	SANDÅKRA TRAKTGRÄNS
	1:12 FASTIGHETS BETECKNING
	BYGGNADER
	ÄGOSLAG, ÅKER
	BOSTADSHUS
	ÄGOSLAG, LÖVSKOG
	ÄGOSLAG, ÅNG
	ÄGOSLAG, BARRSKOG



BET	REVIDERINGEN AVSER	GODKÄND	DATUM
TYP AV PLAN			
VÄGPLAN			
GRANSKNINGSSTATUS, SYFTE			
FÖR GRANSKNING			
HANDLINGSTYP			
GRANSKNINGSHANDLING			
DATUM		LEVERANS / ÄNDRINGS-PM	
2024-08-23			
OBJEKT			
RV 23			
DELOMRÅDE / BANDEL			
TJÖRNARP - SANDÅKRA			
ANLÄGGNINGSDEN			
RV 23			
OBJEKTNUMMER / IKM		KONSTRUKTIONNUMMER	
160882			
BESTÄLLARE		LEVERANTÖR	
SKAPAD AV		UPPDRAGSNUMMER	
MIKAEL KRISTIANSSON		286767	
GODKÄND AV		AVDELNING	
NIKLAS WILÉN		VÄG	
RITNINGSTYP			
PLAN			
TEKNIKOMRÅDE / INNEHÅLL			
VÄGUTFORMNING OCH TRAFIK			
BESKRIVNING			
ILLUSTRATIONSKARTA			
0/600 - 1/262			
SKALA		FÖRVALTNINGSNUMMER	
1:1000		A1	
RITNINGSNUMMER		BLAD	
101T0202		NÄSTA BLAD	
		BET	



c:\vaull\286767\vaullplan\101T0202.gwg



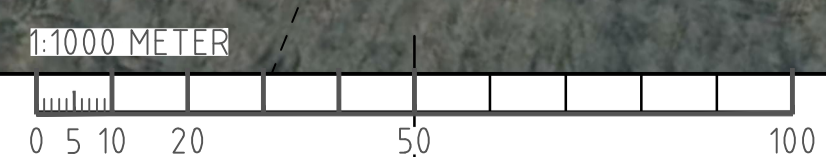
TECKENFÖRKLARING

	NY VÄG ELLER BREDDNING AV BEFINTLIG VÄG, VÄGBANKEKANTER MED LÅNGMÄTNING
	GC-BANA VÄGBANKEKANTER MED LÅNGMÄTNING
	VÄGANSLUTNING TILL BEFINTLIG ALLMÄN VÄG SOM STÄNGS GENOM SÄRSKILT BESLUT
	ENSKILD VÄG, ANSLUTNING BEHÅLLS
	MINDRE ANSLUTNING
	NY GRUSAD YTA
	FÖRESLAGEN NY ENSKILD VÄG/SIDOVÄG
	STRÄCKNING TILLFÄLLIGA FÖRFIFARTER
	OMRÅDE FÖR TILLFÄLLIG NYTTJANDERÄTT, FÖR ANDAMÅL SE PLANKARTOR
	GRÄNS FÖR VÄGOMRÅDE AVGRÄNSNING MELLAN OLIKA TYPER AV MARKANSPRÅK
	FASTIGHETSGRÄNS
	TRAKTGRÄNS/KVARTERSTRAKTGRÄNS
	KOMMUNGRÄNS
	BEFINTLIGT VATTENDRAG
	MITTRÄCKE
	SIDORÄCKE
	STÖDMUR / KANTSTÖD
	BULLERSKYDDSSKÄRM
	FAUNASTÄNGSEL
	NY/BEF DAGVATTENLEDNING
	NY TRYCKLEDNING DAGVATTEN NY/BEF TRUMMA
	VILTUTHOPP
	NY DPS, DAGVATTENPUMPSTATION
	NY/BEF DNB, DAGVATTEN NEDSTIGNINGSBRUNN
	NY/BEF DTB, DAGVATTEN TILLSYNSBRUNN
	NY/BEF DBK, DAGVATTEN KUPOLBRUNN
	NY/BEF DB, DAGVATTENBRUNN
	FLÖDESRIKTNING
	SANDÅKRA
	TRAKTGRÄNS
	1:12 FASTIGHETSBETECKNING
	BYGGNADER
	ÅGOSLAG, ÅKER
	BOSTADSHUS
	ÅGOSLAG, LÖVSKOG
	ÅGOSLAG, ÅNG
	ÅGOSLAG, BARRSKOG

KOORDINATSYSTEM

SYSTEM I PLAN: SWEREF 99 13 30 SYSTEM I HÖJD: RH 2000

BET	REVIDERINGEN AVSER	GOCKÄND	DATUM
TYP AV PLAN			
VÄGPLAN			
GRANSKNINGSSTATUS, SYFTE			
FÖR GRANSKNING			
HANDLINGSTYP			
GRANSKNINGSHANDLING			
DATUM		LEVERANS / ÄNDRINGS-PM	
2024-08-23			
OBJEKT			
RV 23			
DELOMRÅDE / BANDEL			
TJÖRNARP - SANDÅKRA			
ANLÄGGNINGDEL			
RV 23			
OBJEKTNUMMER / KM	KONSTRUKTIONNUMMER		
160882			
BESTÄLLARE	LEVERANTÖR		
SKAPAD AV	UPPDRAGSNUMMER		
MIKAEL KRISTIANSSON	286767		
GOCKÄND AV	AVDELNING		
NIKLAS WILÉN	VÄG		
RITNINGSTYP			
PLAN			
TEKNIKOMRÅDE / INNEHÅLL			
VÄGUTFORMNING OCH TRAFIK			
BESKRIVNING			
ILLUSTRATIONSKARTA			
1/262 - 1/924			
SKALA	FORMAT	FÖRVALTNINGSNUMMER	
1:1000	A1		
RITNINGSNUMMER	BLAD	NÄSTA BLAD	BET
101T0203			

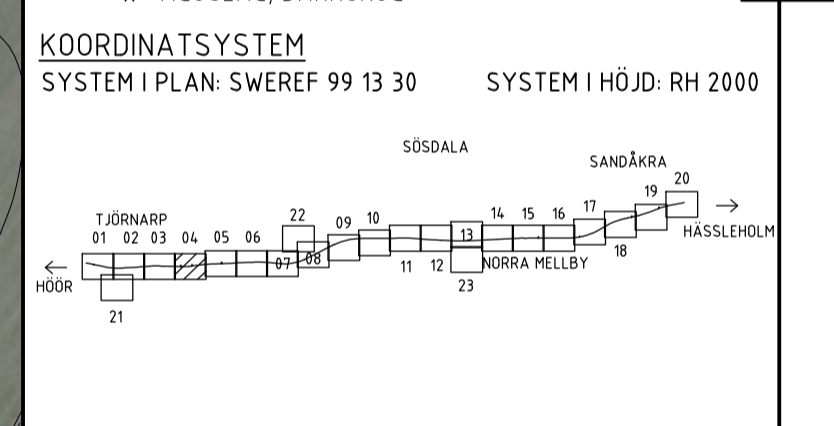


c:\vaull\286767\vaullplan\101T0203.dwg

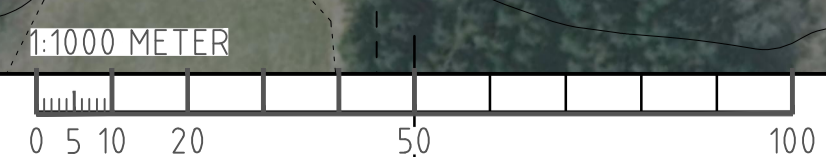


TECKENFÖRKLARING

- NY VÄG ELLER BREDDNING AV BEFINTLIG VÄG, VÄGBANEKANTER MED LÅNGDMÄTNING
- GC-BANA VÄGBANEKANTER MED LÅNGDMÄTNING
- VÄGANSLUTNING TILL BEFINTLIG ALLMAN VÄG SOM STANGS GENOM SÄRSKILT BESLUT
- ENSKILD VÄG, ANSLUTNING BEHÅLLS
- MINDRE ANSLUTNING
- NY GRUSAD YTA
- FÖRESLAGEN NY ENSKILD VÄG/SIDOVÄG
- STRÄCKNING TILLFÄLLIGA FÖRBIFARTER
- OMRÅDE FÖR TILLFÄLLIG NYTTJANDERÄTT, FÖR ANDAMÅL SE PLANKARTOR
- GRÄNS FÖR VÄGOMRÅDE AVGRÄNSNING MELLAN OLIKA TYPER AV MARKANSPRÅK
- FASTIGHETSGRÄNS
- TRAKTGRÄNS/ KVARTERSTRAKTGRÄNS
- KOMMUNGRÄNS
- BEFINTLIGT VATTENDRAG
- MITTRÄCKE
- SIDORÄCKE
- STÖDMUR / KANTSTÖD
- BULLERSKYDDSSKÄRM
- FAUNASTÄNGSEL
- NY/BEF DAGVATTENLEDNING
- NY TRYCKLEDNING DAGVATTEN NY/BEF TRUMMA
- VILTUTHOPP
- NY DPS, DAGVATTENPUMPSTATION
- NY/BEF DNB, DAGVATTEN NEDSTIGNINGSBRUNN
- NY/BEF DTB, DAGVATTEN TILLSYNSBRUNN
- NY/BEF DBK, DAGVATTEN KUPOLBRUNN
- NY/BEF DB, DAGVATTENBRUNN
- FLÖDESRIKTNING
- SANDÅKRA
- TRAKTGRÄNS
- 1:12 FASTIGHETSBEDECKNING
- BYGGNADER
- ÅGOSLAG, ÅKER
- BOSTADSHUS
- ÅGOSLAG, LÖVSKOG
- ÅGOSLAG, ANG
- ÅGOSLAG, BARRSKOG



BET. REVIDERINGEN AVSER		GODKÄND	DATUM
VÄGPLAN			
FÖR GRANSKNING			
GRANSKNINGSHANDLING			
HANDLINGSTYP		LEVERANS / ÄNDRINGS-PM	
DATUM		OBJEKT	
2024-08-23		RV 23	
DELOMRÅDE / BANDEL			
TJÖRNARP - SANDÅKRA			
ANLÄGGNINGSDDEL			
RV 23			
OBJEKTNUMMER / KM	KONSTRUKTIONNUMMER		
160882			
BESTÄLLARE	LEVERANTÖR		
SKAPAD AV	UPPDRAGSNUMMER		
MIKAEL KRISTIANSSON	286767		
GODKÄND AV	AVDELNING		
NIKLAS WILÉN	VÄG		
RITNINGSTYP			
PLAN			
TEKNIKOMRÅDE / INNEHÅLL			
VÄGUTFORMNING OCH TRAFIK			
BESKRIVNING			
ILLUSTRATIONSKARTA			
1/924 - 2/588			
SKALA	FORMAT	FÖRVALTNINGSNUMMER	
1:1000	A1		
RITNINGSGRUPP	BLAD	NÄSTA BLAD	BET
101T0204			



c:\vaull\286767\vaullplan\vaullplan\101T0204.dwg