





PLANERINGSFÖRUTSÄTTNINGAR

KARTA A NATUR- OCH KULTURVÄRDEN






RIKSINTRESSEN

-  FRYKSDALEN (ÄVEN NATURMILJÖ SAMT KULTUR, FRITID OCH REKREATION)
-  NATUR, NORRA HYN (ÄVEN NATURMILJÖ)
-  KULTUR, APERTIN - ILLBERG - EKENÄS OCH RUNNEVÅL (ÄVEN KULTURMILJÖ)



NATURMILJÖ

-  NATURRESERVAT
-  UTÖKAT STRANDSKYDD
-  LANDSKAPSBILDSSKYDD
-  SÄRSKILT VÄRDEFULLA VATTENOMRÅDEN
-  DJUR- OCH VÄXSKYDDSSOMRÅDE
-  BIOTOPSKYDDSSOMRÅDE

KULTURMILJÖ

-  KULTURHISTORISKT VÄRDEFULLA OMRÅDEN, "DITT VÄRMLAND" OCH DET KOMMUNALA KULTURMILJÖVÅRDSPROGRAMMET SAMMANSLAGET
-  BYGGNADSMINNE
-  KULTURHISTORISKT VÄRDEFULLA KYRKOR
-  KULTURHISTORISKT VÄRDEFULLA BROAR
-  KULTURHISTORISKT VÄRDEFULL VÄGAR

KULTUR, FRITID OCH REKREATION

-  FRILUFTSOMRÅDE
-  SKOGAR MED HÖGA SOCIALA VÄRDEN



SKALA 1:50 000 (A1)
SKALA 1:100 000 (A3)

Grundkartor från Lantmäteriet med tillståndnummer MS2007_05820

Antagen av kommunfullmäktige 2010-06-23 § 72
Laga kraft 2010-07-26

