



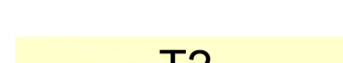


TECKENFÖRKLARING

KOORDINATSYSTEM
PLANSYSTEM: SWEREF 99 13 30
HÖJDSYSTEM: RH 2000


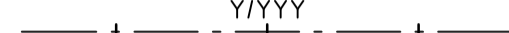
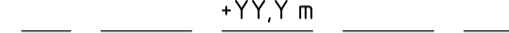



MARKANSPRÅK

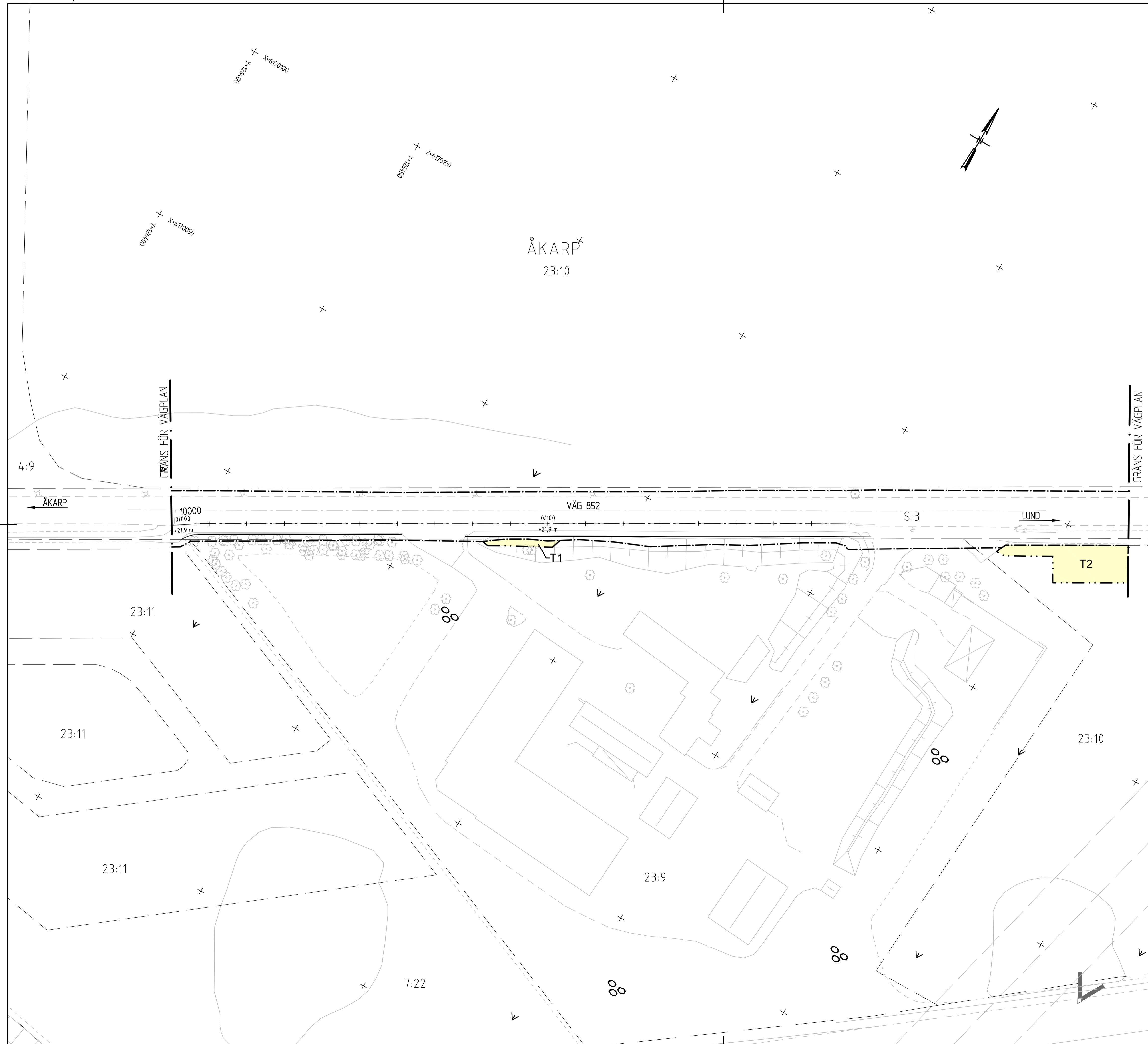
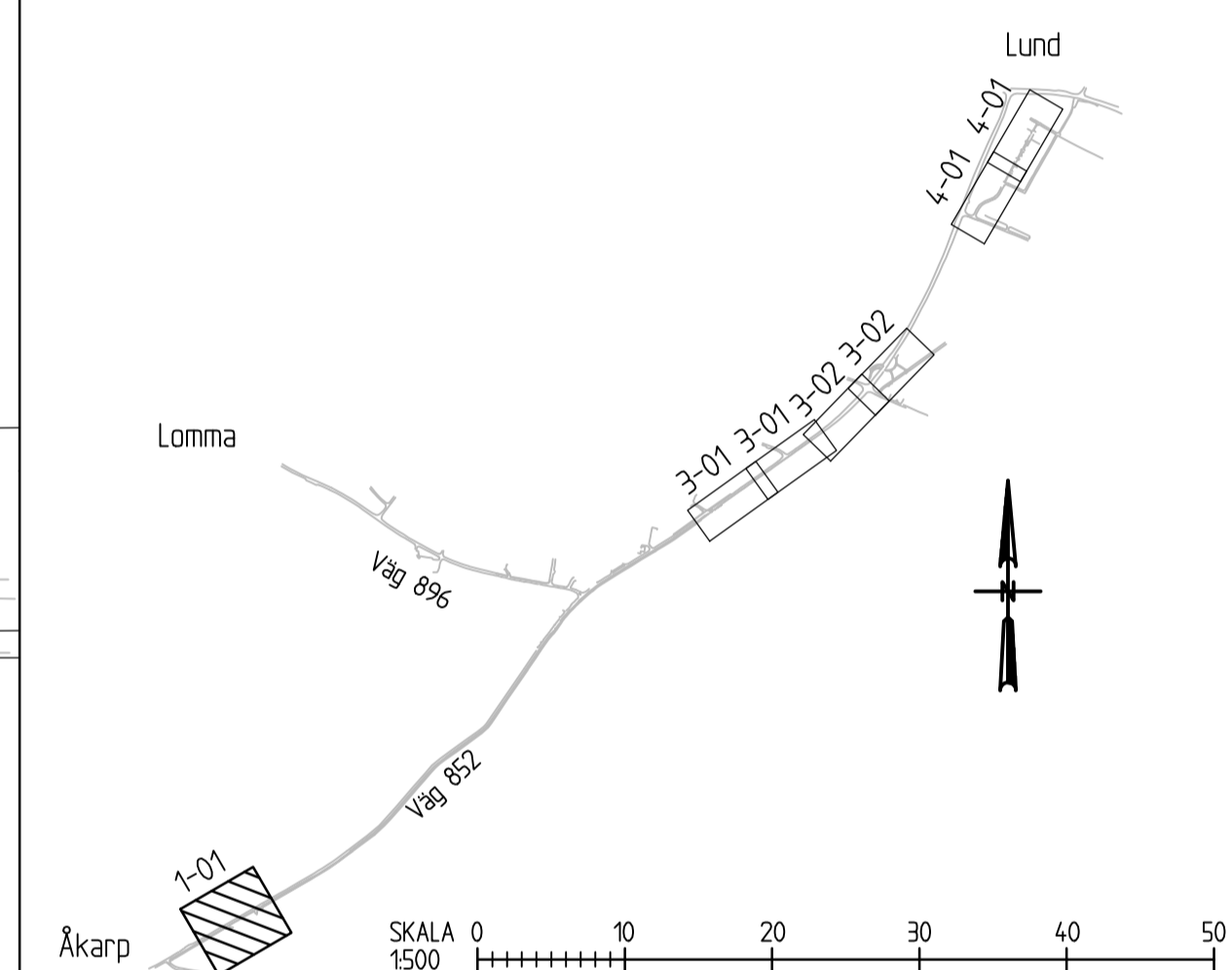
-  Gräns för vägområde
-  Avgränsning mellan olika typer av markanspråk
-  V
Nytt vägområde med vägrätt
-  T1
Tillfällig nyttjanderätt för byggvägar och materialupplag. Gäller under byggtiden, dock längst till och med 1 mån efter slutbesiktning.
-  T2
Tillfällig nyttjanderätt för etableringsyta. Gäller under byggtiden, dock längst till och med 1 mån efter slutbesiktning.

SÄRSKILDA BESLUT SOM TAS I SAMBAND MED FASTSTÄLLELSE AV VÄGPLAN

-  Indragning av väg eller område från allmänt underhåll

ÖVRIGA BETECKNINGAR PÅ PLANKARTAN

-  Ny GC-väg, vägbänkanter, längdmalning och höjdsättning
-  Fastighetsgräns
-  Traktgräns
-  Kommungräns
-  Fastighetsbeteckning
-  Byggnad



P.L.Ö. 2017-09-29 16:27 W:\704362 - GC-VÄG BURÖV-LUND - 44607-K2_LÖSNINGAR\VP\VT\UTDEF\01020\ÖDING OLSEN PETRA

REF: MODEL\00009511 08:18
2016-06-09 08:18
2016-06-09 08:18
2016-06-09 08:18
2016-06-09 08:18
2016-06-09 08:18
2016-06-09 08:18
2016-06-09 08:18
2016-06-09 08:18
2016-06-09 08:18
2016-06-09 08:18

Lager:



TECKENFÖRKLARING

MARKANSPRÅK

Gräns för vägområde
Avgränsning mellan olika typer av markanspråk

Nytt vägområde med vägrätt

Tillfällig nyttjanderätt för byggvägar och materialupplag. Gäller under byggtiden, dock längst till och med 1 mån efter slutbesiktning.
Tillfällig nyttjanderätt för etableringsyta. Gäller under byggtiden, dock längst till och med 1 mån efter slutbesiktning.

SÄRSKILDA BESLUT SOM TAS I SAMBAND MED FASTSTÄLLELSE AV VÄGPLAN

Indragning av väg eller område från allmänt underhåll

ÖVRIGA BETECKNINGAR PÅ PLANKARTAN

Ny GC-väg, vägbankar, längdmätning och höjdsättning

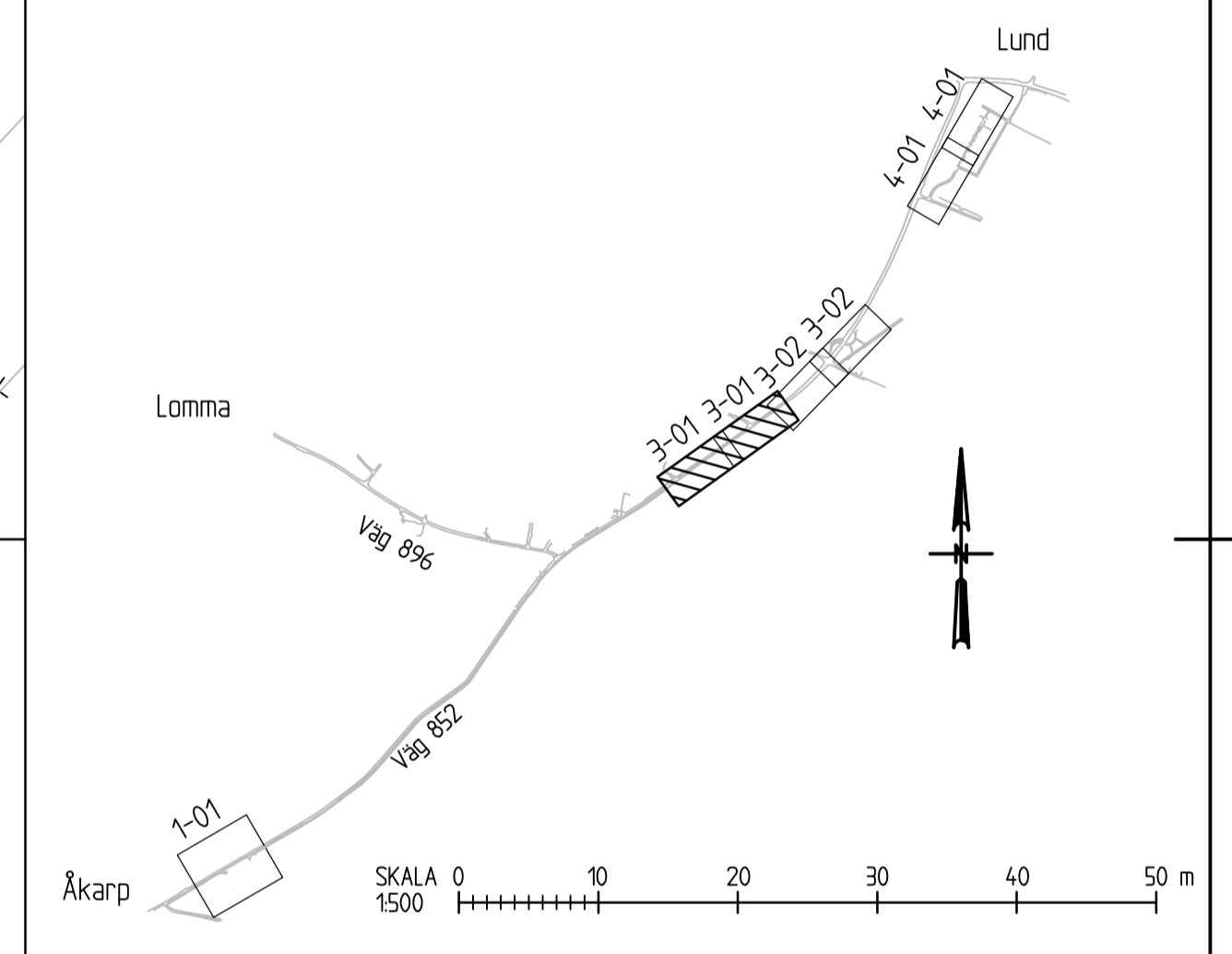
Fastighetsgräns
Traktgräns
Kommungräns
Fastighetsbeteckning

Byggnad

YYYYY
+YY,Y m

1:27

KOORDINATSYSTEM
PLANSYSTEM: SWEREF 99 13 30
HÖJDSYSTEM: RH 2000



TYP AV PLAN **VÄGPLAN**

GRANSKNINGSSTATUS/SYFTE **FÖR FASTSTÄLLELSE**

HANDLINGSTYP **FASTSTÄLLELSEHANDLING**

DATUM **2017-06-26** LEVERANS / ÄNDRINGS-PM

OBJEKT **VÄG 852 ÅKARP-LUND, GÅNG- OCH CYKELVÄG**

DELOMRÅDE / BANDEL **KYRKSTIGEN-STORA UPPÅKRAVÄGEN**

ANLÄGGNINGSDDEL **CYKELVÄG**

OBJEKTNUMMER / KM **144611** KONSTRUKTIONSNUMMER

BESTÄLLARE **O MÅNSSON** LEVERANTÖR **ÅF INFRASTRUCTURE**

UPPRAGSNUMMER **704362**

GODKÄND AV **M. STRÖBY** AVDELNING **MALMÖ**

RITNINGSTYP **PLANRITNING**

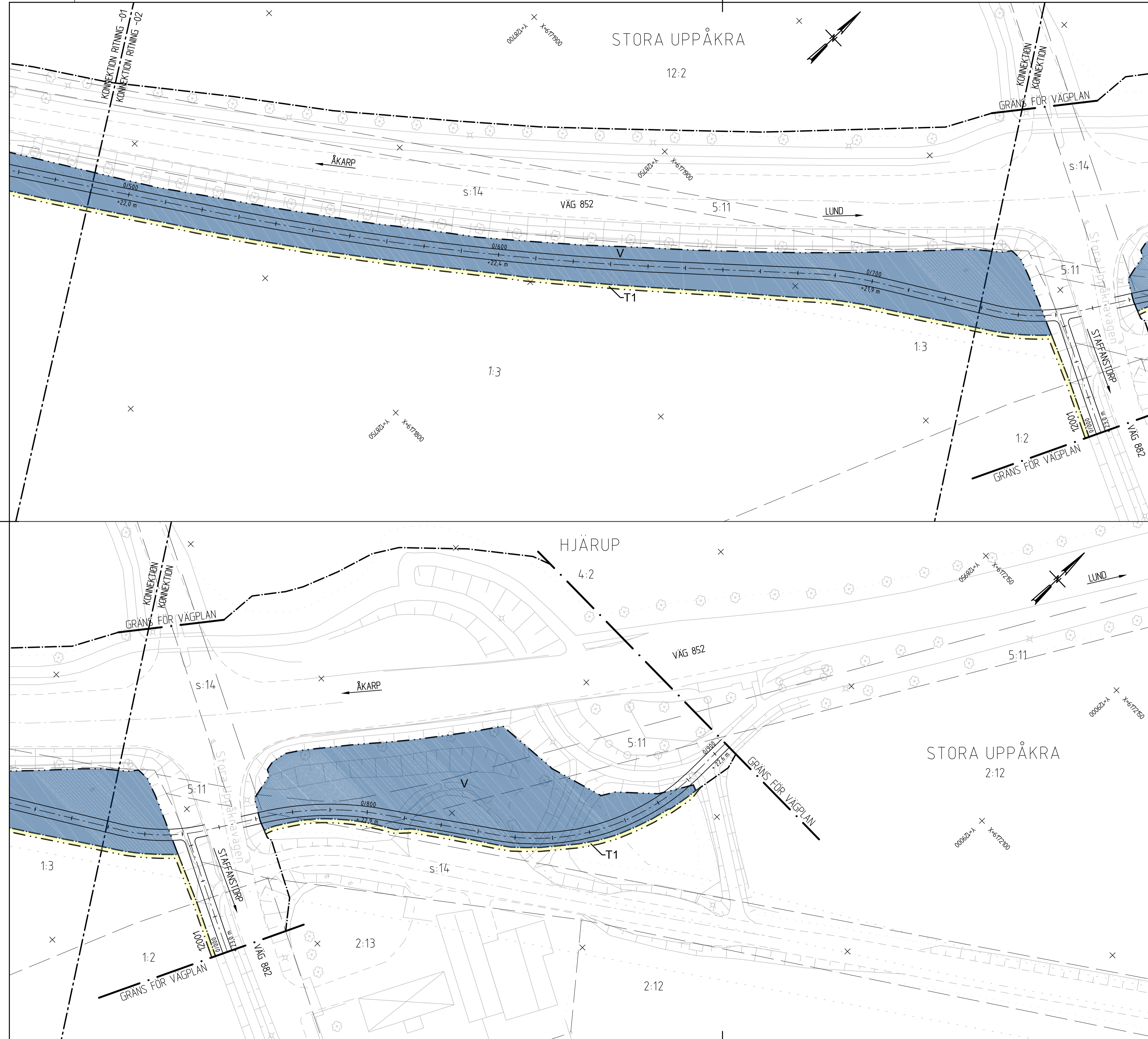
TEKNIKOMRÅDE / INNEHÅLL **T VÄGFORMNING OCH TRAFIK**

BESKRIVNING **SEKTION 0/000-0/490**

SKALA **1:500** FORMAT **A1** FÖRVALTNINGSNUMMER

RITNINGSNUMMER **3 01 T 02 01** BLAD NÄSTA BLAD BET

REF: MDELLN_00009501
2016-08-09 08:18
MDELLN_00009502
2016-08-09 08:22
MDELLN_00009503
2016-08-09 08:26
MDELLN_00009504
2016-08-09 08:30
MDELLN_00009505
2016-08-09 08:34
MDELLN_00009506
2016-08-09 08:38
MDELLN_00009507
2016-08-09 08:42
MDELLN_00009508
2016-08-09 08:46
MDELLN_00009509
2016-08-09 08:50
MDELLN_00009510
2016-08-09 08:54



TECKENFÖRKLARING

KOORDINATSYSTEM
PLANSYSTEM: SWEREF 99 13 30
HÖJDSYSTEM: RH 2000

MARKANSPRÅK

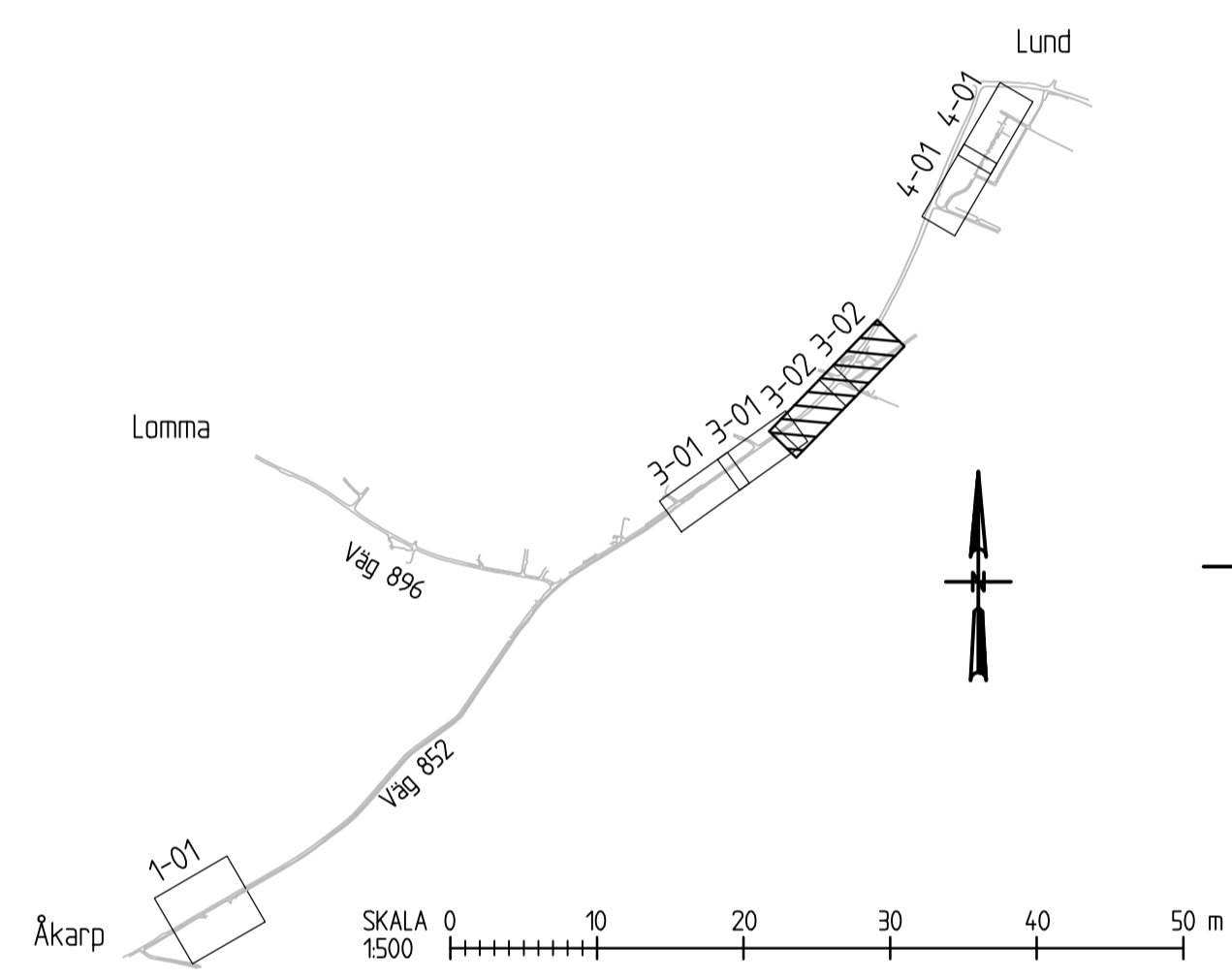
- Gräns för vägområde
- Avgränsning mellan olika typer av markanspråk
- V
Nytt vägområde med vägrätt
- T1
Tillfällig nyttjanderätt för byggvägar och materialupplag. Gäller under byggtiden, dock längst till och med 1 mån efter slutbesikning.
- T2
Tillfällig nyttjanderätt för etableringsyta. Gäller under byggtiden, dock längst till och med 1 mån efter slutbesikning.

SÄRSKILDA BESLUT SOM TAS I SAMBAND MED FASTSTÄLLELSE AV VÄGPLAN

- Indragning av väg eller område från allmänt underhåll

ÖVRIGA BETECKNINGAR PÅ PLANKARTAN

- Ny GC-väg, vägbane Canter, längdmätning och höjdsättning
- Fastighetsgräns
- Traktgräns
- Kommungräns
- Fastighetsbeteckning
- Byggnad



TYP AV PLAN		VÄGPLAN	
GRANSKNINGSSTATUS/SYFTE		FÖR FASTSTÄLLELSE	
HANDLINGSTYP		FASTSTÄLLELSEHANDLING	
DATUM	2017-06-26	LEVERANS / ÄNDRINGS-PM	
OBJEKT	VÄG 852 ÅKARP-LUND, GÅNG- OCH CYKELVÄG		
DELOMRÅDE / BANDEL	KYRCKSTIGEN-STORA UPPÅKRAVÄGEN		
ANLÄGGNINGSDDEL	CYKELVÄG		
OBJEKTNUMMER / KM	144611	KONSTRUKTIONSNUMMER	
BESTÄLLARE		LEVERANTÖR	
SKAPAD AV	O. MÄNSSON	UPPDRAGSNUMMER	704362
GODKÄND AV	M. STRÖBY	AVDELNING	MALMÖ
RITNINGSTYP	PLANRITNING		
TEKNIKOMRÅDE / INNEHÅLL	T VÄGFORMNING OCH TRAFIK		
BESKRIVNING	SEKTION 0/490-0/904		
SKALA	1:500	FORMAT	A1
RITNINGSNUMMER	3 01 T 02 02	FÖRVALTNINGSNUMMER	
		BLAD	NÄSTA BLAD
			BET

REF: 2016-06-09 08:18
2016-06-09 08:18
2016-06-09 08:18
2016-06-09 08:18
2016-06-09 08:18
2016-06-09 08:18
2016-06-09 08:18
2016-06-09 08:18
2016-06-09 08:18
2016-06-09 08:18
2016-06-09 08:18

P.L.O. 2017-03-29 14:59 W:\704362 - GC-VÄG BURLÖV-LUND -44807-KYL-RITNINGAR\VP\CVY\UTDRIF-301022.DWG OLSEN PETRA



TECKENFÖRKLARING

MARKANSPRÅK

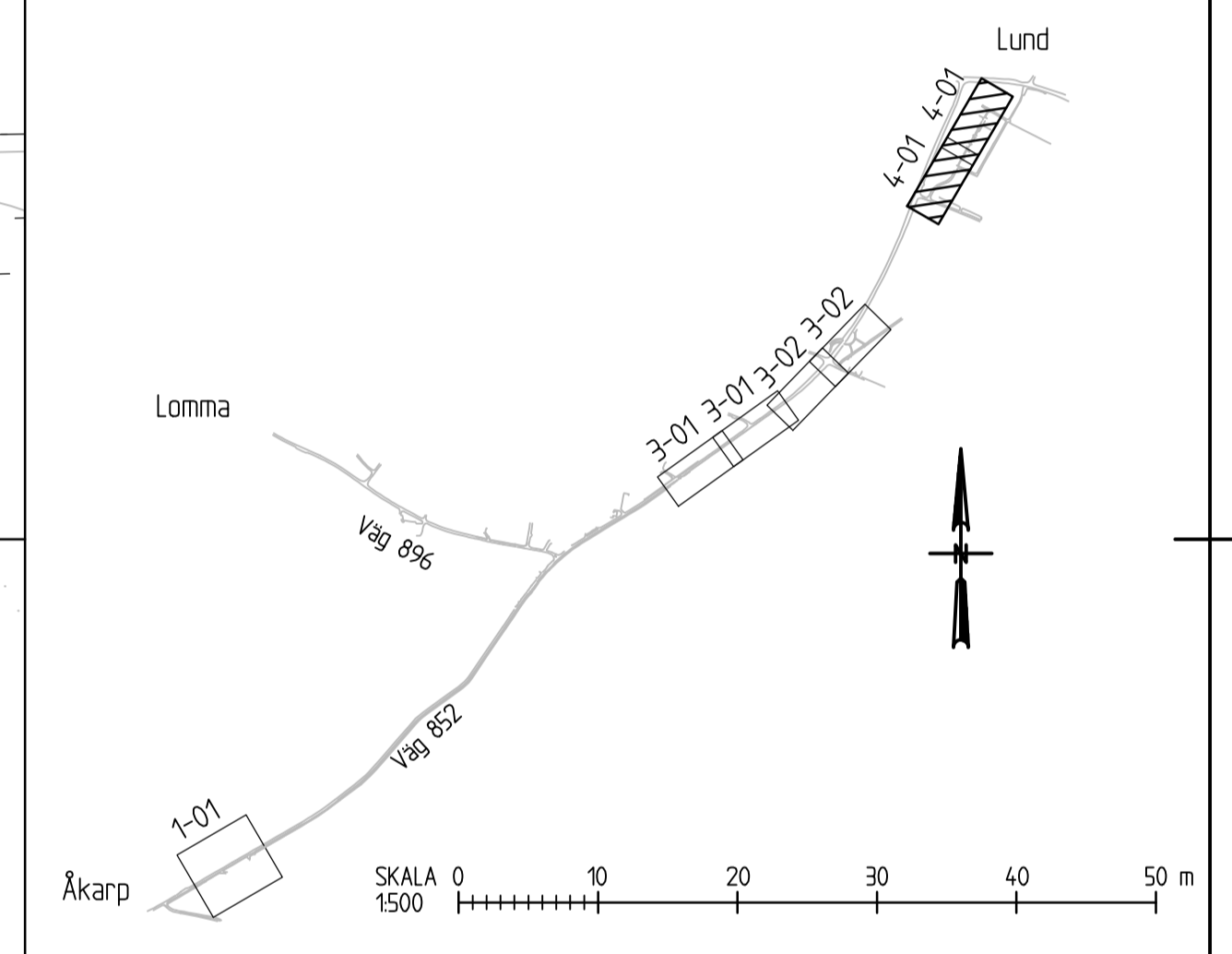
- Gräns för vägområde
- Avgränsning mellan olika typer av markanspråk
- Nytt vägområde med vägrätt
- Tillfällig nyttjanderätt för byggvägar och materialupplag. Gäller under byggtiden, dock längst till och med 1 mån efter slutbesiktning.
- Tillfällig nyttjanderätt för etableringsyta. Gäller under byggtiden, dock längst till och med 1 mån efter slutbesiktning.

SÄRSKILDA BESLUT SOM TAS I SAMBAND MED FASTSTÄLLELSE AV VÄGPLAN

- Indragning av väg eller område från allmänt underhåll

ÖVRIGA BETECKNINGAR PÅ PLANKARTAN

- Ny GC-väg, vägbänkanter, längdmätning och höjdsättning
- Fastighetsgräns
- Traktgräns
- Kommungräns
- Fastighetsbeteckning
- Byggnad



TYP AV PLAN		VÄGPLAN	
GRANSKNINGSSTATUS/SYFTE		FÖR FASTSTÄLLELSE	
HANDLINGSTYP		FASTSTÄLLELSEHANDLING	
DATUM	2017-06-26	LEVERANS / ÄNDRINGS-PM	
OBJEKT	VÄG 852 ÅKARP-LUND, GÅNG- OCH CYKELVÄG		
DELOMRÅDE / BANDEL	BERGSTRÖMSHUSEN		
ANLÄGGNINGSDDEL	CYKELVÄG		
OBJEKTNUMMER / KM	144611	KONSTRUKTIONNUMMER	
BESTÄLLARE	TRAFIKVERKET	LEVERANTÖR	ÅF INFRASTRUCTURE
SKAPAD AV	O. MÄNSSON	UPPRAGSNUMMER	704362
GODKÄND AV	M. STRÖBY	AVDELNING	MALMÖ
RITNINGSTYP	PLANRITNING		
TEKNIKOMRÅDE / INNEHÅLL	T VÄGUTFORMNING OCH TRAFIK		
BESKRIVNING	SEKTION 0/000 - 0/501		
SKALA	1:500	FORMAT	A1
RITNINGNUMMER	4 01 T 02 01	FÖRVALTNINGSNUMMER	
BLAD	NÄSTA BLAD	BET	

REF: MÅSTELL 00000501
 2016-04-29 01:08
 MÅSTELL 00000501
 2016-04-29 05:58
 MÅSTELL 00000501
 2016-04-29 06:08
 MÅSTELL 00000501
 2016-04-29 06:12
 MÅSTELL 00000501
 2016-04-29 06:14