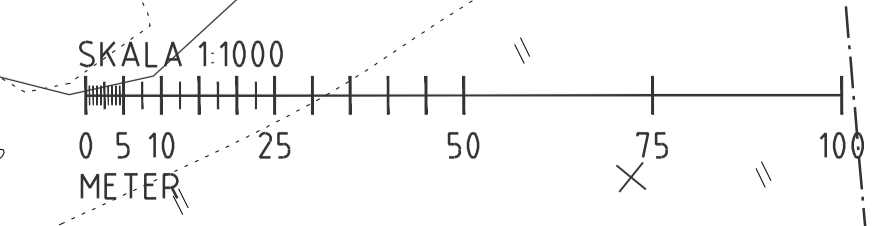
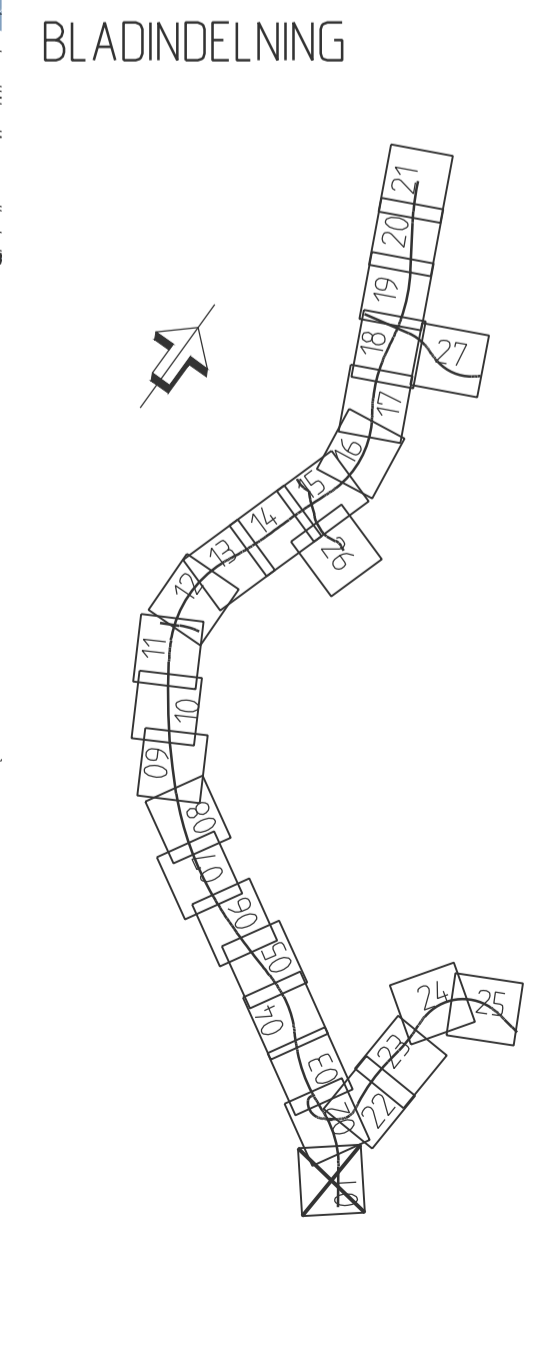
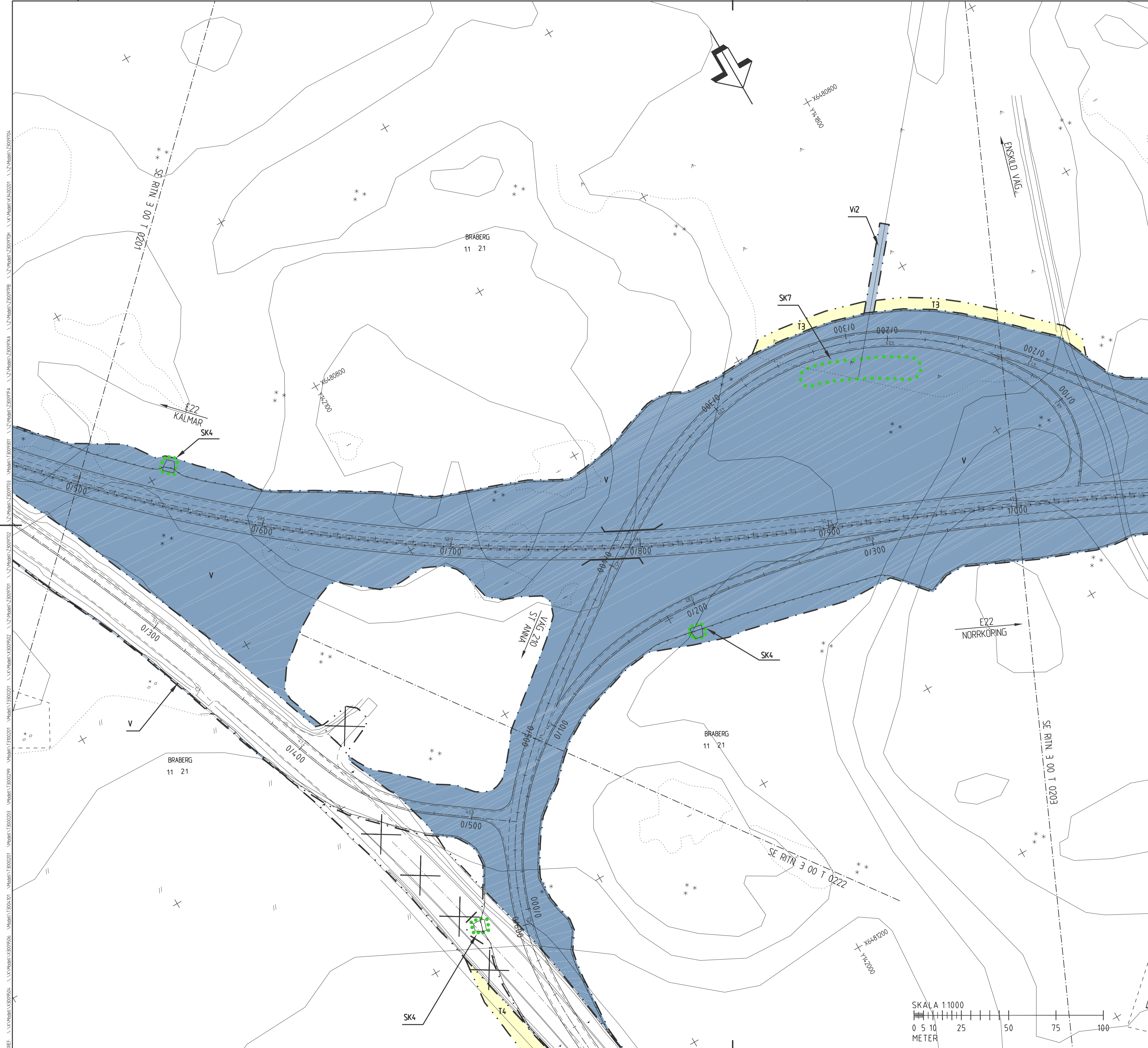


- KOORDINATSYSTEM**  
SYSTEM I PLAN SWEREF99 16 30 SYSTEM I HÖJD RH 2000
- TECKENFÖRKLARING**
- MARKANSPRÅK SOM FASTSTÄLLS VIA VÄGPLAN**
- GRÄNS FÖR VÄGOMRÅDE
  - AVGRÄNSNING MELLAN OLIKA TYPER AV MARKANSPRÅK
  - V** NYTT VÄGOMRÅDE MED VÄGRÄTT
  - Vi** NYTT VÄGOMRÅDE MED INSKRÄNKT VÄGRÄTT
- V1 - OMRÅDE FÖR MODELLERING AV SLANTYTA VID PLACERING AV VILTSTANGSEL  
V2 - OMRÅDE FÖR DIKE, DAGVATTENANÖRNING OCH UNDERHÅLLSÅTGÄRDER  
V3 - OMRÅDE FÖR GRUNDFÖRSTÄRKNING/TRUCKBANK  
V4 - OMRÅDE FÖR SLANT UTANFÖR BULLERSKYDD
- T** TILFALLIG NYTT JÄNDERÄTT
- T - TILFALLIG NYTT JÄNDERÄTT/ARBETSOMRÅDE GÄLLER UNDER BYGGTIDEN DOCK LÄNGST FRAM TILL GODKÄND SLUTBESKTNING
- T1 - ETABLERING OCH ARBETEN VID ANLÄGGANDE AV BYGGNADSVÄRK/BROBYGGNAD  
T2 - UPPLAG AV ANLÄGGNINGSMATERIAL  
T3 - BYGGNADSVÄRK, ARBETSVÄGAR OCH MASSUPPLAG  
T4 - TILFALLIG TRAFIKLEDNING OCH TILFALLIGA UPPLAG AV AVBANNINGSMASSOR  
T5 - TILFALLIG BYGGVÄG  
T6 - OMRÄVNING AV VATTENDRAG, DIKE ELLER LEDNING  
T7 - ÅTKOMST TILL BYGGARBETSPLATS  
T8 - UPPLAG FÖR SCHAKTMASSOR FRÅN PASSAGEN AV GÖTA KANAL
- SKYDDÅTGÄRDER OCH FÖRSIKTIGHETSMÅTT**
- MARKERING ELLER AVGRÄNSNING AV SKYDDÅTGÄRDER OCH FÖRSIKTIGHETSMÅTT
  - SK1 - VILTSTANGSEL ANDRONAS UTMED E22 PÅ HELA STRÄCKAN (BETECKNING EJ MARKERAD PÅ RITNING)
  - SK2 - VAGPORT UNDER E22 SOM ANPASSAS TILL FAUNAPASSAGE
  - SK3 - MINDRE FAUNAPASSAGE (TORRTRUMMA)
  - SK4 - VILTUTHOPP LÅNGS VILTSTANGSEL
  - SK5 - HÖGKAPACITETSRAKKE SOM SKYDD MOT OLYCKOR MED FARLIGT GODS
  - SK6 - VÄGDIKE SOM UTFORS TÅTA FÖR SKYDD AV YT- OCH/ELLER GRUNDVATTENFÖREKOMST
  - SK7 - OMRÅDE FÖR INFILTRATION/FÖRDRÖJNING AV VAGDAGVATTEN
  - SK8 - RENNING AV VAGDAGVATTEN (ÖVERSILNINGSYTA)
  - SK9 - BULLERSKYDDSVALL OCH/ELLER -SKÄRM MED HÖJD ENLIGT PLANKARTA BULLERSKYDDÅTGÄRDER UTANFÖR VÄGOMRÅDET
  - SK10 - ERBJUDANDE OM FASAD/FÖNSTERÅTGÄRD
  - SK11 - ERBJUDANDE OM SKYDDAD UTEPLATS
- VERKSAMHETER/ÅTGÄRDER SOM UNDANTAS FRÅN FÖRBUD ENLIGT MILJÖBALKEN, GÄLLER I HELA PLANEN**
- BIOTOPSKYDD
  - FÖRBUDEN SOM AVSER VERKSAMHET ELLER ÅTGÄRD INOM GENERELLT BIOTOPSKYDDOMRÅDE (7:11 2ST. MB) GÄLLER INTE BYGGANDE AV ALLMAN VÄG
  - STRANDSKYDD-TOLKAD GRÄNS
  - FÖRBUDEN MOT ÅTGÄRDER INOM STRANDSKYDDOMRÅDE (7:15 MB) GÄLLER INTE BYGGANDE AV ALLMAN VÄG
- SKYDDIGHETEN ATT GÖRA ANMÄLAN FÖR SAMRÅD ENLIGT 12:6 MB GÄLLER INTE FÖR DE VERKSAMHETER OCH ÅTGÄRDER SOM BEHOVS FÖR ATT BYGGA VÄGEN OCH SOM FASTSTÄLLS OCH INGÅR I VÄGOMRÅDE FÖR ALLMAN VÄG ELLER OMRÅDE FÖR TILFALLIG NYTT JÄNDERÄTT.
- SÄRSKILDA BESLUT**
- INDRAGNING AV VÄG ELLER OMRÅDE FRÅN ALLMANT UNDERHÅLL
- ÖVRIGA BETECKNINGAR PÅ PLANKARTAN**
- 0/100 PROJEKERAD VÄGLINJE (LANGMÄTNING) OCH HÖJDSÄTTNING
  - 291 NY VÄG VÄGBANKEKANTER, ILLUSTRERADE KÖRBANKEKANTER
  - FASTIGHETSGRÄNS
  - KVARTERSGRÄNS
  - TRAKTGRÄNS
  - SERVITUT, LEDNINGSRÄTT ELLER GEMENSAMHETSANLÄGGNING
  - PLANLAGT OMRÅDE
  - NATURRESERVAT
  - BULLERSKYDDSPLAN
  - MITTRÄCKE
  - VILTSTANGSEL
  - BEFINTLIG VÄGMITT
  - HÖGSPÄNNINGSLEDNING LUFT
  - BYGGNADER (BOSTAD, ÖVRIG BYGGNAD)
  - BYGGNAD SOM FÖRESLÅS RIVAS
  - ILLUSTRATION AV BRO ELLER VAGPORT



BETÄNDRINGEN AVSER	GODKÄND	DATUM
TYP AV PLAN	<b>VÄGPLAN</b>	
GRANSKNINGSSTATUS/SYFTE	<b>FÖR FASTSTÄLLELSE</b>	
HANDLINGSTYP	<b>FASTSTÄLLELSEHANDLING</b>	
DATUM	2020-11-16	LEVERANS / ANDRINGS-PM
OBJEKT	<b>E22 FÖRBI SÖDERKÖPING</b>	
DELOMRÅDE / BANDEL	<b>3 E22 FÖRBI SÖDERKÖPING</b>	
ANLÄGGNINGSDI	<b>00 GEMENSAMT (SAMMANSATT OCH ÖVERSIKTER)</b>	
OBJEKTNUMMER / KM	132 867	KONSTRUKTIONSNUMMER
BESTÄLLARE	TRAFIKVERKET	LEVERANTÖR
SKAPAD AV	P ANDERSSON	UPPRÄGGSNUMMER
GODKÄND AV	ANDERS NORDHOLM	2014015
RITNINGSTYP	PLAN	AVDELNING
TEKNIKOMRÅDE / INNEHÅLL	<b>VÄGUTFORMING- OCH TRAFIK</b>	
BESKRIVNING	<b>VÄG E22, KM 0/090 - 0/500</b>	
SKALA	1:1000	FÖRVALTNINGSNUMMER
RITINGSNUMMER	3 00 T 02 01	BLAD
		NÄSTA BLAD
		BET



**KOORDINATSYSTEM**  
SYSTEM I PLAN SWEREF99 16 30 SYSTEM I HÖJD RH 2000

**TECKENFÖRKLARING**

**MARKANSPRÅK SOM FASTSTÄLLS VIA VÄGPLAN**

- GRÄNS FÖR VÄGOMRÅDE
- AVGRÄNSNING MELLAN OLIKA TYPER AV MARKANSPRÅK
- V NYTT VÄGOMRÅDE MED VÄGRÄTT
- V<sub>i</sub> NYTT VÄGOMRÅDE MED INSKRÄNKT VÄGRÄTT

V1 - OMRÅDE FÖR MODELLERING AV SLANTYTITA VID PLACERING AV VILTSTANGSEL  
V2 - OMRÅDE FÖR DIKE, DAGVATTENANORDNING OCH UNDERHÅLLSÅTGÄRDER  
V3 - OMRÅDE FÖR GRUNDFÖRSTÄRKNING/TRUCKBANK  
V4 - OMRÅDE FÖR SLANT UTANFÖR BULLERSKYDD

T TILFALLIG NYTTJÄNDERÄTT

T - TILFALLIG NYTTJÄNDERÄTT/ARBETSOMRÅDE GÄLLER UNDER BYGGTIDEN DOCK LÄNGST FRAM TILL GODKÄND SLUTBESKTNING

T1 - ETABLERING OCH ARBETEN VID ANLÄGGANDE AV BYGGNADSVÄRK/BROBYGGNAD  
T2 - UPPLAG AV ANLÄGGNINGSMATERIAL  
T3 - BYGGNADSVÄRK, ARBETSVÄGAR OCH MASSUPPLAG  
T4 - TILFALLIG TRAFIKLEDNING OCH TILFALLIGA UPPLAG AV AVBANNINGSMASSOR  
T5 - TILFALLIG BYGGVÄG  
T6 - OMRÄVNING AV VATTENDRAG, DIKE ELLER LEDNING  
T7 - ÅTKOMST TILL BYGGARBETSPLATS  
T8 - UPPLAG FÖR SCHAKTMASSOR FRÅN PASSAGEN AV GÖTA KANAL

**SKYDDÅTGÄRDER OCH FÖRSIKTIGHETSMÅTT**

- MARKERING ELLER AVGRÄNSNING AV SKYDDÅTGÄRDER OCH FÖRSIKTIGHETSMÅTT

SK1 - VILTSTANGSEL ANDRONAS UTMED E22 PÅ HELA STRÄCKAN (BETECKNING EJ MARKERAD PÅ RITNING)  
SK2 - VÄGPORT UNDER E22 SOM ANPASSAS TILL FAUNAPASSAGE  
SK3 - MINDRE FAUNAPASSAGE (TORRTRUMMA)  
SK4 - VILTUTHOPP LÅNGS VILTSTANGSEL  
SK5 - HÖGKAPACITETSRAKKE SOM SKYDD MOT OLYCKOR MED FARLIGT GODS  
SK6 - VÄGDIKEN SOM UTFORS TÅTA FÖR SKYDD AV YT- OCH/ELLER GRUNDVATTENFÖREKOMST  
SK7 - OMRÅDE FÖR INFILTRATION/FÖRDRÖJNING AV VAGDAGVATTEN  
SK8 - RENNING AV VAGDAGVATTEN (ÖVERSILNINGSYTA)  
SK9 - BULLERSKYDDSVALL OCH/ELLER -SKÄRM MED HÖJD ENLIGT PLANKARTA  
BULLERSKYDDÅTGÄRDER UTANFÖR VÄGOMRÅDET  
SK10 - ERBJUDANDE OM FASAD/FÖNSTERÅTGÄRD  
SK11 - ERBJUDANDE OM SKYDDAD UTEPLATS

**VERKSAMHETER/ÅTGÄRDER SOM UNDANTAS FRÅN FÖRBUD ENLIGT MILJÖBALKEN GÄLLER I HELA PLANEN**

- BIOTOPSKYDD

FÖRBUDEN SOM AVSER VERKSAMHET ELLER ÅTGÄRD INOM GENERELLT BIOTOPSKYDDOMRÅDE (7:11 2ST. MB) GÄLLER INTE BYGGANDE AV ALLMAN VÄG

- STRANDSKYDD-TOLKAD GRÄNS

FÖRBUDEN MOT ÅTGÄRDER INOM STRANDSKYDDOMRÅDE (7:15 MB) GÄLLER INTE BYGGANDE AV ALLMAN VÄG

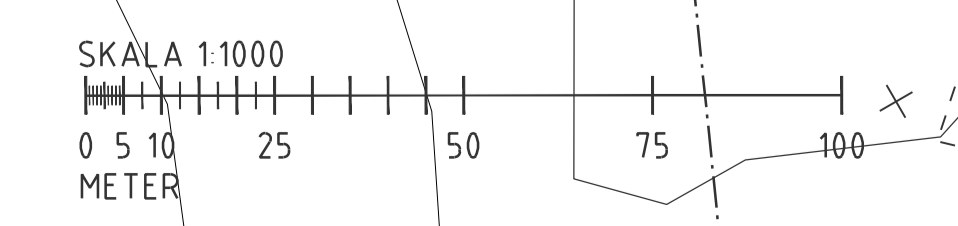
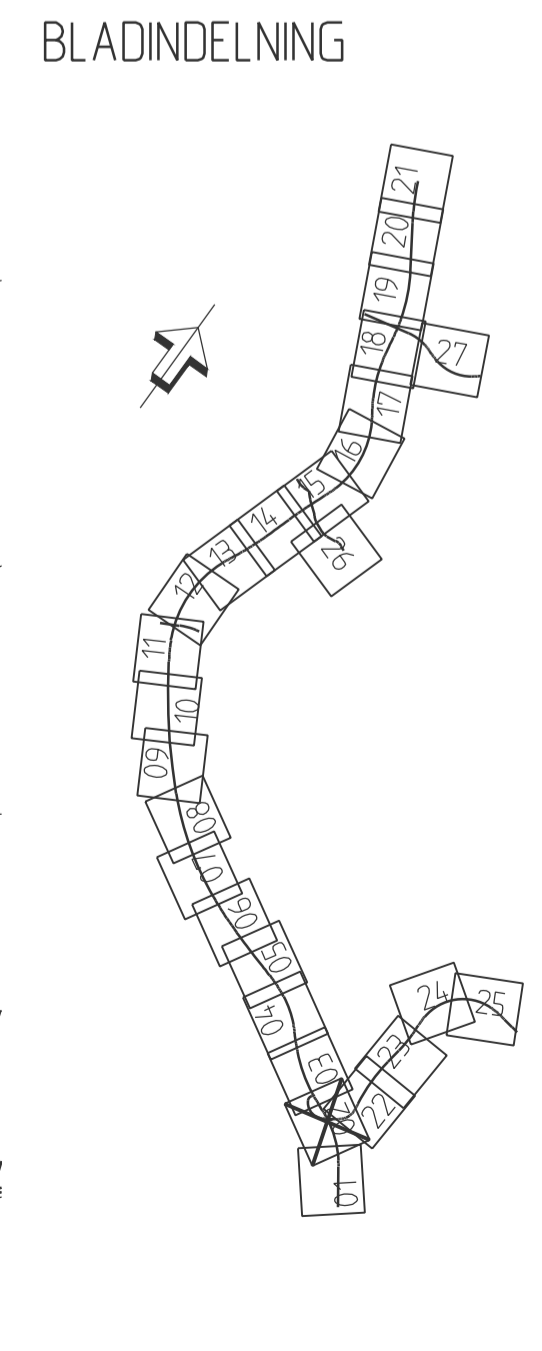
SKYDDIGHETEN ATT GÖRA ANMÄLAN FÖR SAMRÅD ENLIGT 12:6 MB GÄLLER INTE FÖR DE VERKSAMHETER OCH ÅTGÄRDER SOM BEHOVS FÖR ATT BYGGA VÄGEN OCH SOM FASTSTÄLLS OCH INGÅR I VÄGOMRÅDE FÖR ALLMAN VÄG ELLER OMRÅDE FÖR TILFALLIG NYTTJÄNDERÄTT.

**SÄRSKILDA BESLUT**

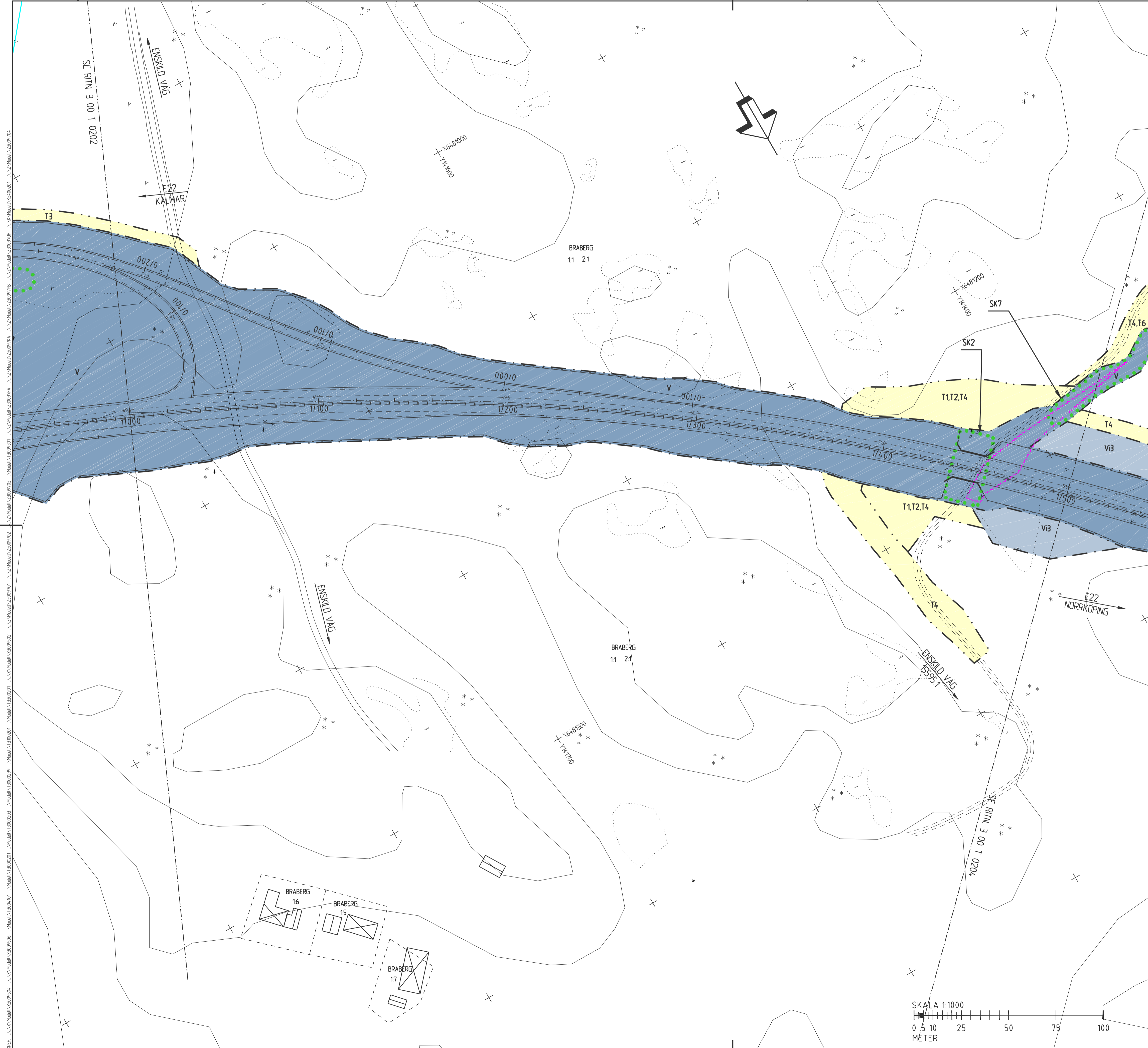
- INDRAGNING AV VÄG ELLER OMRÅDE FRÅN ALLMANT UNDERHÅLL

**ÖVRIGA BETECKNINGAR PÅ PLANKARTAN**

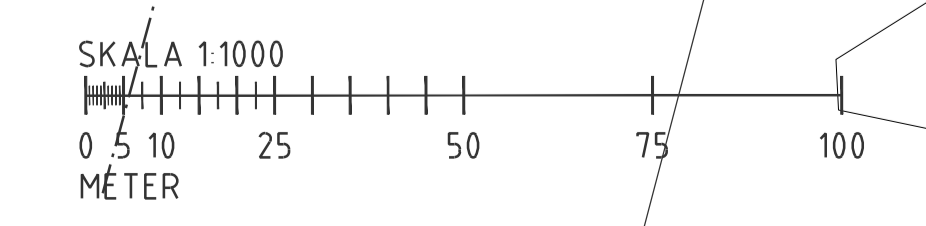
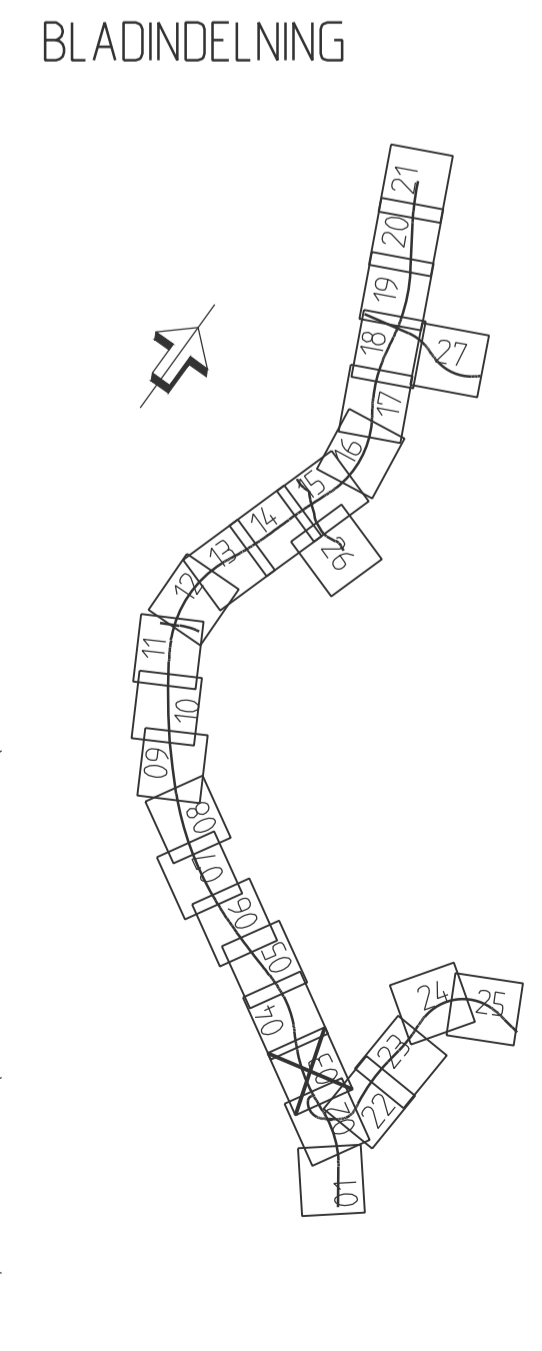
- 0/100 PROJEKTERAD VÄGLINJE (LÅNGMÄTNING) OCH HÖJDSÄTTNING
- 29/1 NY VÄG VÄGBANKANTER, ILLUSTRERADE KÖRBANKANTER
- FASTIGHETSGRÄNS
- KVARTERSGRÄNS
- TRAKTGRÄNS
- SERVITUT, LEDNINGSRÄTT ELLER GEMENSAMHETSANLÄGGNING
- PLANLAGT OMRÅDE
- NATURRESERVAT
- BULLERSKYDDSPLAN
- MITTRÄCKE
- VILTSTANGSEL
- BEFINTLIG VÄGMITT
- HÖGSPANNINGSLEDNING LUFT
- BYGGNADER (BOSTAD, ÖVRIG BYGGNAD)
- BYGGNAD SOM FÖRESLÅS RIVAS
- ILLUSTRATION AV BRO ELLER VÄGPORT



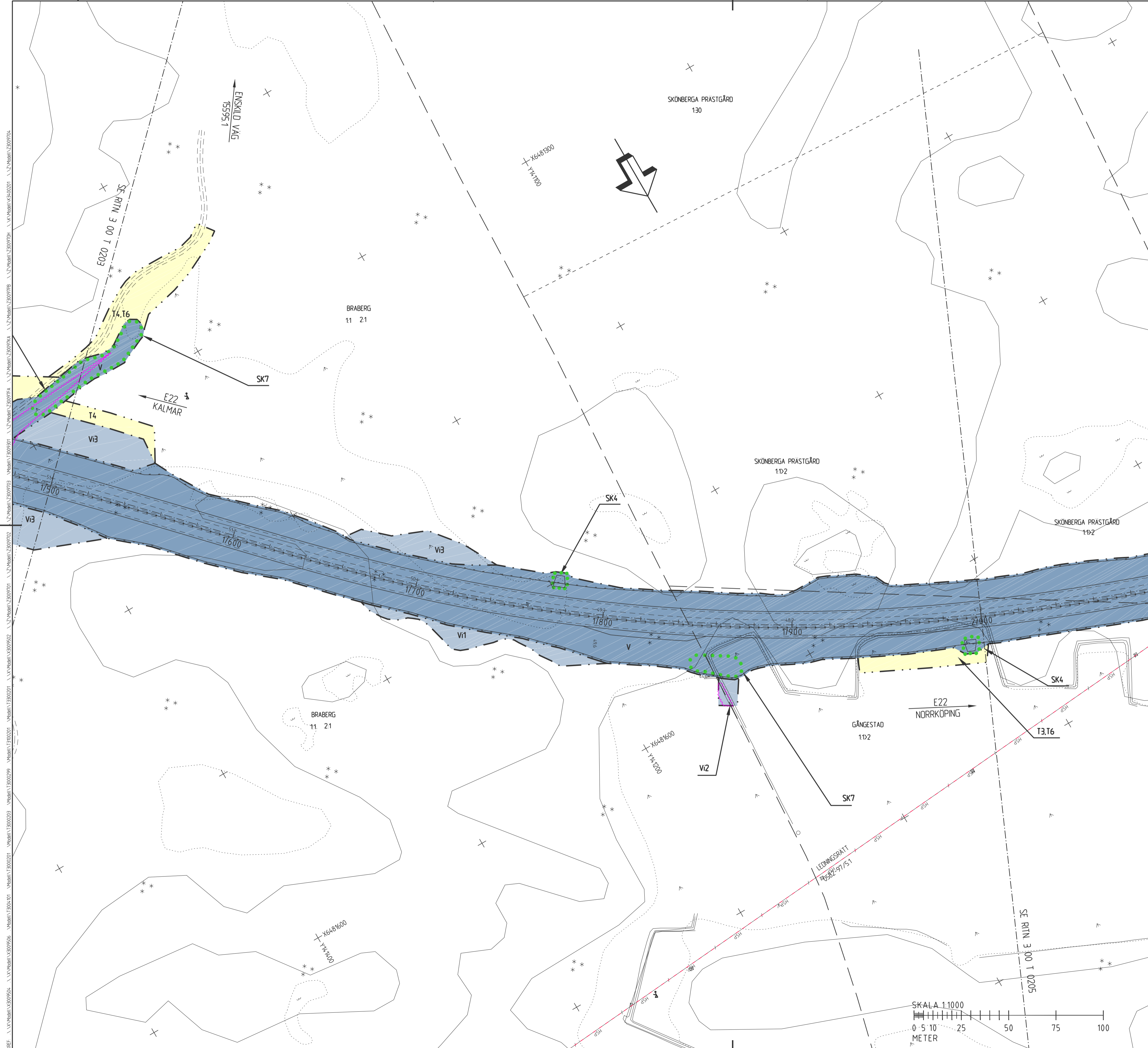
BET	ÄNDRINGEN AVSER	GODKÄND	DATUM
TYP AV PLAN	<b>VÄGPLAN</b>		
GRANSKNINGSSTATUS / SYFTE	<b>FÖR FASTSTÄLLELSE</b>		
HANDLINGSTYP	<b>FASTSTÄLLELSEHANDLING</b>		
DATUM	2020-11-16	LEVERANS / ÄNDRINGS-PM	
OBJEKT	<b>E22 FÖRBI SÖDERKÖPING</b>		
DELOMRÅDE / BANDEL	<b>3 E22 FÖRBI SÖDERKÖPING</b>		
ANLÄGGNINGSIDEL	<b>00 GEMENSAMT (SAMMANSATT OCH ÖVERSIKTER)</b>		
OBJEKTNUMMER / KM	132 867	KONSTRUKTIONSNUMMER	
BESTÄLLARE	TRAFIKVERKET	LEVERANTÖR	ÅF INFRASTRUCTURE
SKAPAD AV	P ANDERSSON	UPPRAGSNUMMER	2014015
GODKÄND AV	ANDERS NORDHOLM	ÄNDRING	ÅF
RITNINGSTYP	<b>PLAN</b>		
TEKNIKOMRÅDE / INNEHÅLL	<b>VÄGUTFORMING- OCH TRAFIK</b>		
BESKRIVNING	<b>VÄG E22, KM 0/500 - 1/000</b>		
SKALA	1:1000	FORMAT	A1
RITNINGSNUMMER	3 00 T 02 02	BLAD	NÄSTA BLAD
		BET	



- KOORDINATSYSTEM**  
SYSTEM I PLAN SWEREF99 16 30 SYSTEM I HÖJD RH 2000
- TECKENFÖRKLARING**
- MARKANSPRÅK SOM FASTSTÄLLS VIA VÄGPLAN**
- GRÄNS FÖR VAGOMRÅDE
  - AVGRÄNSNING MELLAN OLIKA TYPER AV MARKANSPRÅK
  - V** NYTT VAGOMRÅDE MED VÄGRÄTT
  - Vi** NYTT VAGOMRÅDE MED INSKRÄNKT VÄGRÄTT
- V1 - OMRÅDE FÖR MODELLERING AV SLANTYTIA VID PLACERING AV VILTSTANGSEL  
V2 - OMRÅDE FÖR DIKE, DAGVATTENÄNDRING OCH UNDERHÅLLSÅTGÄRDER  
V3 - OMRÅDE FÖR GRUNDFÖRSTÄRKNING/TRUCKBANK  
V4 - OMRÅDE FÖR SLANT UTANFÖR BULLERSKYDD
- T** TILFALLIG NYTTJÄNDERÄTT
- T - TILFALLIG NYTTJÄNDERÄTT/ARBETSOMRÅDE GÄLLER UNDER BYGGTIDEN DOCK LÄNGST FRAM TILL GODKÄND SLUTBESIKTNING
- T1 - ETABLERING OCH ARBETEN VID ANLÄGGANDE AV BYGGNADSVÄRK/BROBYGGNAD  
T2 - UPPLAG AV ANLÄGGNINGSMATERIAL  
T3 - BYGGNADSRBETEN, ARBETSVÄGAR OCH MASSUPPLAG  
T4 - TILFALLIG TRAFIKOMLEDNING OCH TILFALLIGA UPPLAG AV AVBANNINGSMASSOR  
T5 - TILFALLIG BYGGVÄG  
T6 - OMRÄVNING AV VATTENDRAG, DIKE ELLER LEDNING  
T7 - ÅTKOMST TILL BYGGARBETSPLATS  
T8 - UPPLAG FÖR SCHAKTMASSOR FRÅN PASSAGEN AV GÖTA KANAL
- SKYDDÅTGÄRDER OCH FÖRSIKTIGHETSÅTGÄRDER**
- MARKERING ELLER AVGRÄNSNING AV SKYDDÅTGÄRDER OCH FÖRSIKTIGHETSÅTGÄRDER
- SK1 - VILTSTANGSEL ÄNDRAS UT MED E22 PÅ HELA STRÄCKAN (BETECKNING EJ MARKERAD PÅ RITNING)  
SK2 - VAGPORT UNDER E22 SOM ANPASSAS TILL FAUNAPASSAGE  
SK3 - MINDRE FAUNAPASSAGE (TORRTRUMMA)  
SK4 - VILTUTHOPP LÅNGS VILTSTANGSEL  
SK5 - HÖGKAPACITETSRAKKE SOM SKYDD MOT OLYCKOR MED FARLIGT GODS  
SK6 - VÄGDIKE SOM UTFORS TATA FÖR SKYDD AV YT- OCH/ELLER GRUNDVATTENFÖREKOMST  
SK7 - OMRÅDE FÖR INFILTRATION/FÖRDRÖJNING AV VAGDAGVATTEN  
SK8 - RENNING AV VAGDAGVATTEN (ÖVERSILNINGSYTA)  
SK9 - BULLERSKYDDSVALL OCH/ELLER -SKARM MED HÖJD ENLIGT PLANKARTA BULLERSKYDDÅTGÄRDER UTANFÖR VAGOMRÅDET  
SK10 - ERBJUDANDE OM FASAD/FÖNSTERÅTGÄRD  
SK11 - ERBJUDANDE OM SKYDDAD UTEPLATS
- VERKSAMHETER/ÅTGÄRDER SOM UNDANTAS FRÅN FÖRBUD ENLIGT MILJÖBALKEN, GÄLLER I HELA PLANEN**
- BIOTOPSKYDD
- FÖRBUDEN SOM AVSER VERKSAMHET ELLER ÅTGÄRD INOM GENERELLT BIOTOPSKYDDOMRÅDE (7:11 2ST. MB) GÄLLER INTE BYGGANDE AV ALLMAN VÄG
- STRANDSKYDD-TOLKAD GRÄNS
- FÖRBUDEN MOT ÅTGÄRDER INOM STRANDSKYDDOMRÅDE (7:15 MB) GÄLLER INTE BYGGANDE AV ALLMAN VÄG
- SKYDDIGHETEN ATT GÖRA ANMÄLAN FÖR SAMRÅD ENLIGT 12:6 MB GÄLLER INTE FÖR DE VERKSAMHETER OCH ÅTGÄRDER SOM BEHOVS FÖR ATT BYGGA VÄGEN OCH SOM FASTSTÄLLS OCH INGÅR I VAGOMRÅDE FÖR ALLMAN VÄG ELLER OMRÅDE FÖR TILFALLIG NYTTJÄNDERÄTT.
- SÄRSKILDA BESLUT**
- INDRAGNING AV VÄG ELLER OMRÅDE FRÅN ALLMANT UNDERHÅLL
- ÖVRIGA BETECKNINGAR PÅ PLANKARTAN**
- 0/100 PROJEKTERAD VÄGLINJE (LANGMÄTNING) OCH HÖJDSÄTTNING
  - 29/1 NY VÄG VÄGBANKEKANTER, ILLUSTRERADE KÖRBANKANKANTER
  - FASTIGHETSGRÄNS
  - KVARTERSGRÄNS
  - TRAKTGRÄNS
  - SERVITUT, LEDNINGSRÄTT ELLER GEMENSAMHETSANLÄGGNING
  - PLANLAGT OMRÅDE
  - NATURRESERVAT
  - BULLERSKYDDSPLANK
  - MITTRÄCKE
  - VILTSTANGSEL
  - BEFINTLIG VÄGMITT
  - HÖGSPÄNNINGSLEDNING LUFT
  - BYGGNADER (BOSTAD, ÖVRIG BYGGNAD)
  - BYGGNAD SOM FÖRESLÅS RIVAS
  - ILLUSTRATION AV BRO ELLER VAGPORT



BET	ÄNDRINGEN AVSER	GODKÄND	DATUM
TYP AV PLAN			
<b>VÄGPLAN</b>			
GRANSKNINGSSTATUS / SYFTE			
<b>FÖR FASTSTÄLLELSE</b>			
HANDLINGSTYP			
<b>FASTSTÄLLELSEHANDLING</b>			
DATUM	LEVERANS / ÄNDRINGS-PM		
2020-11-16			
OBJEKT			
<b>E22 FÖRBI SÖDERKÖPING</b>			
DELOMRÅDE / BANDEL			
<b>3 E22 FÖRBI SÖDERKÖPING</b>			
ANLÄGGNINGSIDEL			
<b>00 GEMENSAMT (SAMMANSATT OCH ÖVERSIKTER)</b>			
OBJEKTNUMMER / KM	KONSTRUKTIONSNUMMER		
132 867			
BESTÄLLARE	LEVERANTÖR		
<b>TRAFIKVERKET</b>	<b>ÅF INFRASTRUCTURE</b>		
SKAPAD AV	UPPDRAGSNUMMER		
<b>P ANDERSSON</b>	<b>2014015</b>		
GODKÄND AV	ÄNDRING		
<b>ANDERS NORDHOLM</b>	<b>ÅF</b>		
RITNINGSTYP			
<b>PLAN</b>			
TEKNIKOMRÅDE / INNEHÅLL			
<b>VÄGUTFORMING- OCH TRAFIK</b>			
BESKRIVNING			
<b>VÄG E22, KM 1/000 - 1/500</b>			
SKALA	FORMAT	FÖRVALTNINGSNUMMER	
1:1000	A1		
RITNINGSNUMMER	BLAD	NÄSTA BLAD	BET
3 00 T 02 03			



KOORDINATSYSTEM  
SYSTEM I PLAN SWEREF99 16 30 SYSTEM I HÖJD RH 2000

**TECKENFÖRKLARING**  
 MARKANSPRÅK SOM FASTSTÄLLS VIA VÄGPLAN  
 GRÄNS FÖR VÄGOMRÅDE  
 AVGRÄNSNING MELLAN OLIKA TYPER AV MARKANSPRÅK  
 V NYTT VÄGOMRÅDE MED VÄGRÄTT  
 Vi NYTT VÄGOMRÅDE MED INSKRÄNKT VÄGRÄTT  
 V1 - OMRÅDE FÖR MODELLERING AV SLANTYTIA VID PLACERING AV VILTSTANGSEL  
 V2 - OMRÅDE FÖR DIKE, DAGVATTENANÖRNING OCH UNDERHÅLLSÅTGÄRDER  
 V3 - OMRÅDE FÖR GRUNDFÖRSTÄRKNING/TRUCKBANK  
 V4 - OMRÅDE FÖR SLANT UTANFÖR BULLERSKYDD

T TILFALLIG NYTTJÄNDERÄTT  
 T - TILFALLIG NYTTJÄNDERÄTT/ARBETSOMRÅDE GÄLLER UNDER BYGGTIDEN DOCK LÄNGST FRAM TILL GODKÄND SLUTBESIKTNING  
 T1 - ETABLERING OCH ARBETEN VID ANLÄGGANDE AV BYGGNADSVÄRK/BROBYGGNAD  
 T2 - UPPLAG AV ANLÄGGNINGSMATERIAL  
 T3 - BYGGNADSVÄRK, ARBETSVÄGAR OCH MASSUPPLAG  
 T4 - TILFALLIG TRAFIKLEDNING OCH TILFALLIGA UPPLAG AV AVBANNINGSMASSOR  
 T5 - TILFALLIG BYGGVÄG  
 T6 - OMRÄVNING AV VATTENDRAG, DIKE ELLER LEDNING  
 T7 - ÅTKOMST TILL BYGGARBETSPLATS  
 T8 - UPPLAG FÖR SCHAKTMASSOR FRÅN PASSAGEN AV GÖTA KANAL

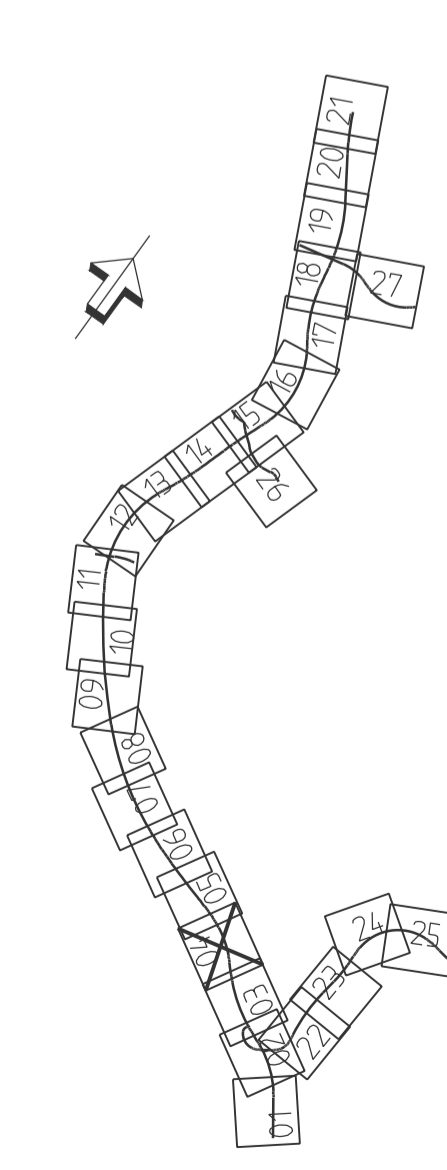
SKYDDÅTGÄRDER OCH FÖRSIKTIGHETSMÅTT  
 MARKERING ELLER AVGRÄNSNING AV SKYDDÅTGÄRDER OCH FÖRSIKTIGHETSMÅTT  
 SK1 - VILTSTANGSEL ANDRONAS UTMED E22 PÅ HELA STRÄCKAN (BETECKNING EJ MARKERAD PÅ RITNING)  
 SK2 - VÄGPORT UNDER E22 SOM ANPASSAS TILL FAUNAPASSAGE  
 SK3 - MINDRE FAUNAPASSAGE (TORRTRUMMA)  
 SK4 - VILTHOPP LÅNGS VILTSTANGSEL  
 SK5 - HÖGKAPACITETSRAKKE SOM SKYDD MOT OLYCKOR MED FARLIGT GODS  
 SK6 - VÄGDIKE SOM UTFORS TÅTA FÖR SKYDD AV YT- OCH/ELLER GRUNDVATTENFÖREKOMST  
 SK7 - OMRÅDE FÖR INFILTRATION/FÖRDRÖJNING AV VAGDAGVATTEN  
 SK8 - RENGING AV VAGDAGVATTEN (ÖVERSILNINGSYTA)  
 SK9 - BULLERSKYDDSVALL OCH/ELLER -SKÄRM MED HÖJD ENLIGT PLANKARTA  
 BULLERSKYDDÅTGÄRDER UTANFÖR VÄGOMRÅDET  
 SK10 - ERBJUDANDE OM FASAD/FÖNSTERÅTGÄRD  
 SK11 - ERBJUDANDE OM SKYDDAD UTEPLATS

VERKSAMHETER/ÅTGÄRDER SOM UNDANTAS FRÅN FÖRBUD ENLIGT MILJÖBALKEN GÄLLER I HELA PLANEN  
 BIOTOPSKYDD  
 FÖRBUDEN SOM AVSER VERKSAMHET ELLER ÅTGÄRD INOM GENERELLT BIOTOPSKYDDOMRÅDE (7:11 2ST. MB) GÄLLER INTE BYGGANDE AV ALLMAN VÄG  
 STRANDSKYDD-TOLKAD GRÄNS  
 FÖRBUDEN MOT ÅTGÄRDER INOM STRANDSKYDDOMRÅDE (7:15 MB) GÄLLER INTE BYGGANDE AV ALLMAN VÄG  
 SKYDDIGHETEN ATT GÖRA ANMÄLAN FÖR SAMRÅD ENLIGT 12:6 MB GÄLLER INTE FÖR DE VERKSAMHETER OCH ÅTGÄRDER SOM BEHOVS FÖR ATT BYGGA VÄGEN OCH SOM FASTSTÄLLS OCH INGÅR I VÄGOMRÅDE FÖR ALLMAN VÄG ELLER OMRÅDE FÖR TILFALLIG NYTTJÄNDERÄTT

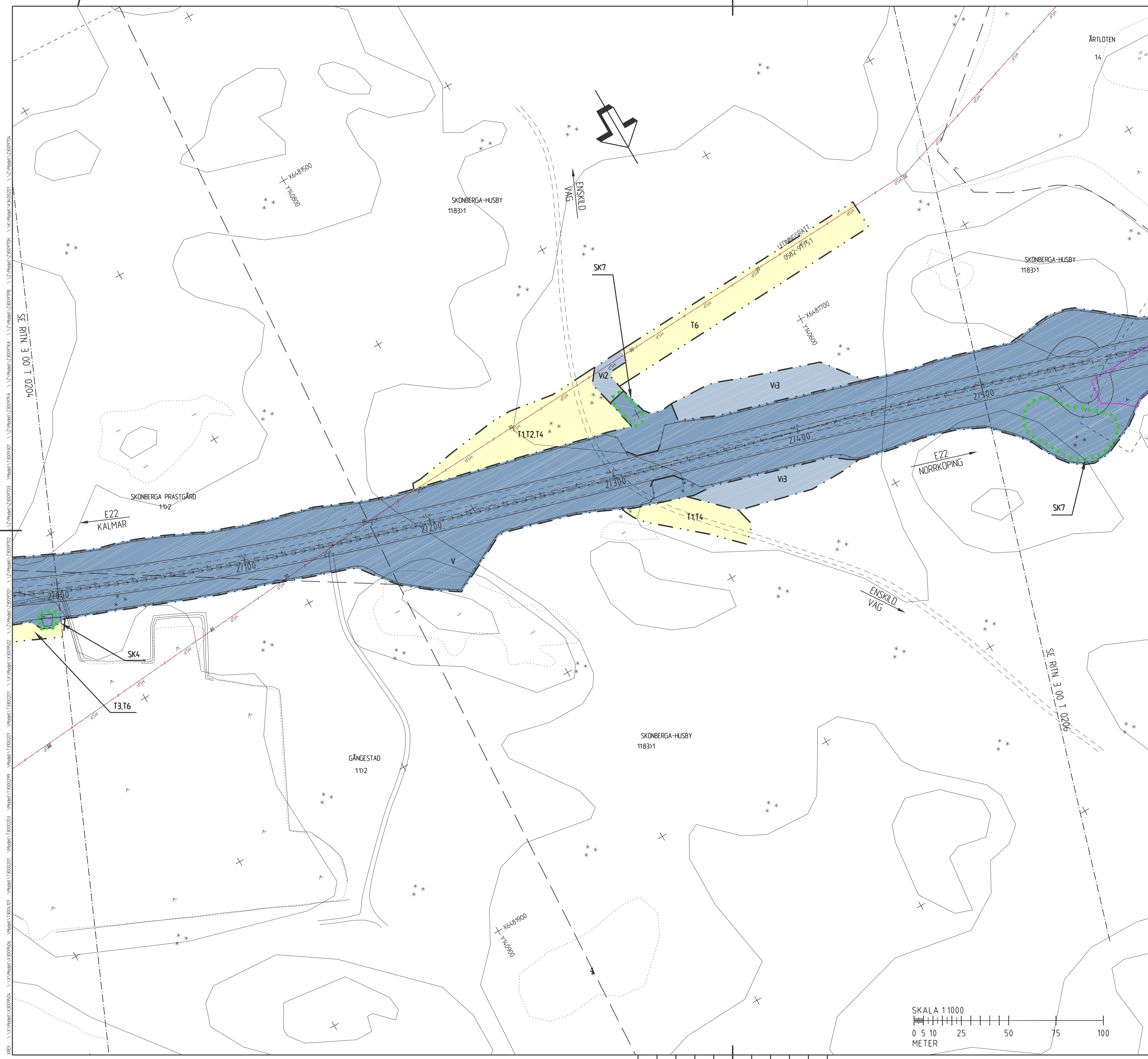
SÄRSKILDA BESLUT  
 INDRAGNING AV VÄG ELLER OMRÅDE FRÅN ALLMANT UNDERHÅLL

ÖVRIGA BETECKNINGAR PÅ PLANKARTAN  
 0/100 PROJEKTAD VÄGLINJE (LÅNGMÄTNING) OCH HÖJDSÄTTNING  
 291 NY VÄG VÄGBANKANTER, ILLUSTRERADE KÖRBANKANTER  
 FASTIGHETSGRÄNS  
 KVARTERSGRÄNS  
 TRAKTGRÄNS  
 SERVITUT, LEDNINGSRÄTT ELLER GEMENSAMHETSANLÄGGNING  
 PLANLAGT OMRÅDE  
 NATURRESERVAT  
 BULLERSKYDDSPLAN  
 MITTRÄCKE  
 VILTSTANGSEL  
 BEFINTLIG VÄGMITT  
 HÖGSPÄNNINGSLEDNING LUFT  
 BYGGNADER (BOSTAD, ÖVRIG BYGGNAD)  
 BYGGNAD SOM FÖRESLÅS RIVAS  
 ILLUSTRATION AV BRO ELLER VÄGPORT

BLADINDELNING



BET	ÄNDRINGEN AVSER	GODKÄND	DATUM
TYP AV PLAN			
<b>VÄGPLAN</b>			
GRANSKNINGSSTATUS / SYFTE			
<b>FÖR FASTSTÄLLELSE</b>			
HANDLINGSTYP			
<b>FASTSTÄLLELSEHANDLING</b>			
DATUM	LEVERANS / ÄNDRINGS-PM		
2020-11-16			
OBJEKT			
<b>E22 FÖRBI SÖDERKÖPING</b>			
DELOMRÅDE / BANDEL			
<b>3 E22 FÖRBI SÖDERKÖPING</b>			
ANLÄGGNINGSIDEL			
<b>00 GEMENSAMT (SAMMANSATT OCH ÖVERSIKTER)</b>			
OBJEKTNUMMER / KM	KONSTRUKTIONNUMMER		
132 867			
BESTÄLLARE	LEVERANTÖR		
<b>TRAFIKVERKET</b>	<b>ÅF INFRASTRUCTURE</b>		
SKAPAD AV	UPPRAGSNUMMER		
<b>P ANDERSSON</b>	2014015		
GODKÄND AV	AVDELNING		
<b>ANDERS NORDHOLM</b>	ÅF		
RITNINGSTYP			
<b>PLAN</b>			
TEKNIKOMRÅDE / INNEHÅLL			
<b>VÄGUTFORMING- OCH TRAFIK</b>			
BESKRIVNING			
<b>VÄG E22, KM 1/500 - 2/000</b>			
SKALA	FORMAT	FÖRVALTNINGSNUMMER	
1:1000	A1		
RITINGSNUMMER	BLAD	NÄSTA BLAD	BET
3 00 T 02 04			



KOORDINATSYSTEM  
SYSTEM I PLAN SWEREF99 16 30 SYSTEM I HÖJD RH 2000

**TECKENFÖRKLARING**

- MARKANSPRÅK SOM FASTSTÄLLS VIA VÄGPLAN**
- GRÄNS FÖR VÄGOMRÅDE
  - AVGRÄNSNING MELLAN OLIKA TYPER AV MARKANSPRÅK
  - V NYTT VÄGOMRÅDE MED VÄGRÄTT
  - V<sub>i</sub> NYTT VÄGOMRÅDE MED INSKRÄNKT VÄGRÄTT
  - V1 - OMRÅDE FÖR MODELLERING AV SLANTYTIA VID PLACERING AV VILTSTANGSEL
  - V2 - OMRÅDE FÖR DIKE, DAGVATTENÄNDRING OCH UNDERHÅLLSÅTGÄRDER
  - V3 - OMRÅDE FÖR GRUNDFÖRTÄRNING/TRUCKBANK
  - V4 - OMRÅDE FÖR SLANT UTANFÖR BULLERSKYDD

- T - TILFÄLLIG NYTTJÄNDERÄTT
- T - TILFÄLLIG NYTTJÄNDERÄTT/ARBETSOMRÅDE GÄLLER UNDER BYGGTIDEN DOCK LÄNGST FRAM TILL GODKÄND SLUTBESKTNING
- T1 - ETABLERING OCH ARBETEN VID ANLÄGGANDE AV BYGGNADSVÄRK/BROBYGGNAD
- T2 - UPPLAG AV ANLÄGGNINGSMATERIAL
- T3 - BYGGNADSVÄRK, ARBETSVÄGAR OCH MASSUPPLAG
- T4 - TILFÄLLIG TRAFIKLEDNING OCH TILFÄLLIGA UPPLAG AV AVBANNINGSMASSOR
- T5 - TILFÄLLIG BYGGVÄG
- T6 - OMRÄVNING AV VATTENDRAG, DIKE ELLER LEDNING
- T7 - ÅTKOMST TILL BYGGARBETSPLATS
- T8 - UPPLAG FÖR SCHAKTMASSOR FRÅN PASSAGEN AV GÖTA KANAL

**SKYDDÅTGÄRDER OCH FÖRSIKTIGHETSMÅTT**

- MARKERING ELLER AVGRÄNSNING AV SKYDDÅTGÄRDER OCH FÖRSIKTIGHETSMÅTT
- SK1 - VILTSTANGSEL ÄNDRAS UTMED E22 PÅ HELA STRÄCKAN (BETECKNING EJ MARKERAD PÅ RITNING)
- SK2 - VÄGPORT UNDER E22 SOM ANPASSAS TILL FAUNAPASSAGE
- SK3 - MINDRE FAUNAPASSAGE (TORRTRUMMA)
- SK4 - VILTUTHOPP LÅNGS VILTSTANGSEL
- SK5 - HÖGKAPACITETSRECKE SOM SKYDD MOT OLYCKOR MED FARLIGT GODS
- SK6 - VÄGDIKEN SOM UTFORS TATA FÖR SKYDD AV YT- OCH/ELLER GRUNDVATTENFÖREKOMST
- SK7 - OMRÅDE FÖR INFILTRATION/FÖRDRÖJNING AV VAGDAGVATTEN
- SK8 - RENNING AV VAGDAGVATTEN (ÖVERSILNINGSYTA)
- SK9 - BULLERSKYDDSVALL OCH/ELLER -SKÄRM MED HÖJD ENLIGT PLANKARTA
- BULLERSKYDDÅTGÄRDER UTANFÖR VÄGOMRÅDET
- SK10 - ERBJUDANDE OM FASAD/FÖNSTERÅTGÄRD
- SK11 - ERBJUDANDE OM SKYDDAD UTEPLATS

**VERKSAMHETER/ÅTGÄRDER SOM UNDANTAS FRÅN FÖRBUD ENLIGT MILJÖBALKEN GÄLLER I HELA PLANEN**

- BIOTOPSKYDD
- FÖRBUDEN SOM AVSER VERKSAMHET ELLER ÅTGÄRD INOM GENERELLT BIOTOPSKYDDOMRÅDE (7:11 2ST. MB) GÄLLER INTE BYGGANDE AV ALLMAN VÄG
- STRANDSKYDD-TOLKAD GRÄNS
- FÖRBUDEN MOT ÅTGÄRDER INOM STRANDSKYDDOMRÅDE (7:15 MB) GÄLLER INTE BYGGANDE AV ALLMAN VÄG
- SKYDDIGHETEN ATT GÖRA ANMÄLAN FÖR SAMRÅD ENLIGT 12:6 MB GÄLLER INTE FÖR DE VERKSAMHETER OCH ÅTGÄRDER SOM BEHOVS FÖR ATT BYGGA VÄGEN OCH SOM FASTSTÄLLS OCH INGÅR I VÄGOMRÅDE FÖR ALLMAN VÄG ELLER OMRÅDE FÖR TILFÄLLIG NYTTJÄNDERÄTT.

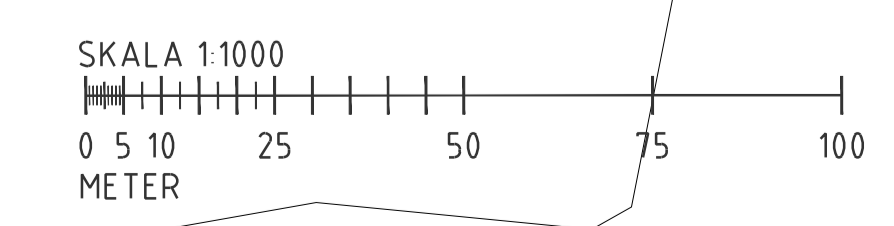
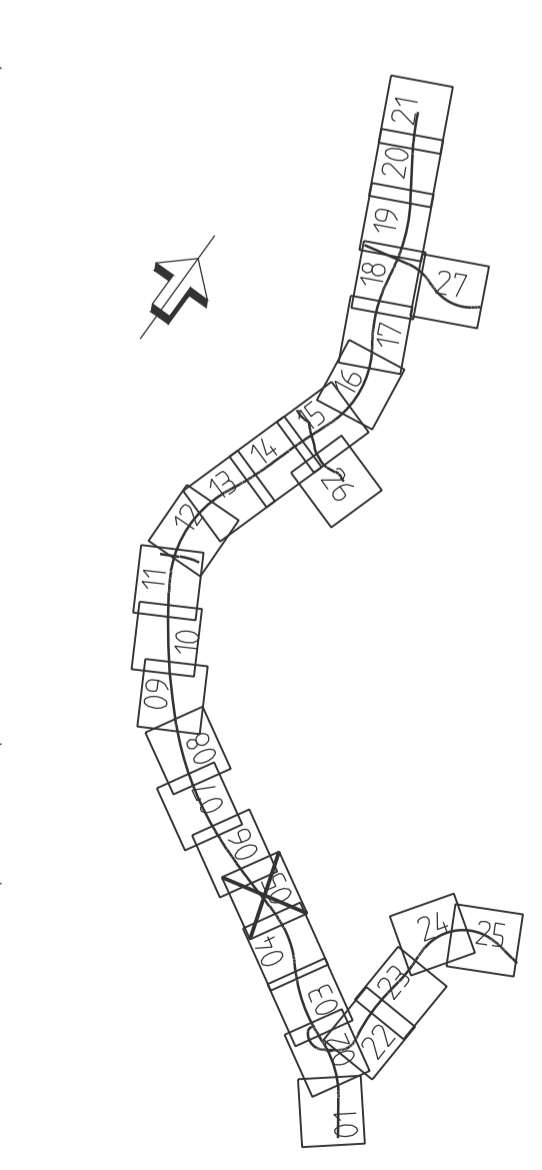
**SÄRSKILDA BESLUT**

- INDRAGNING AV VÄG ELLER OMRÅDE FRÅN ALLMANT UNDERHÅLL

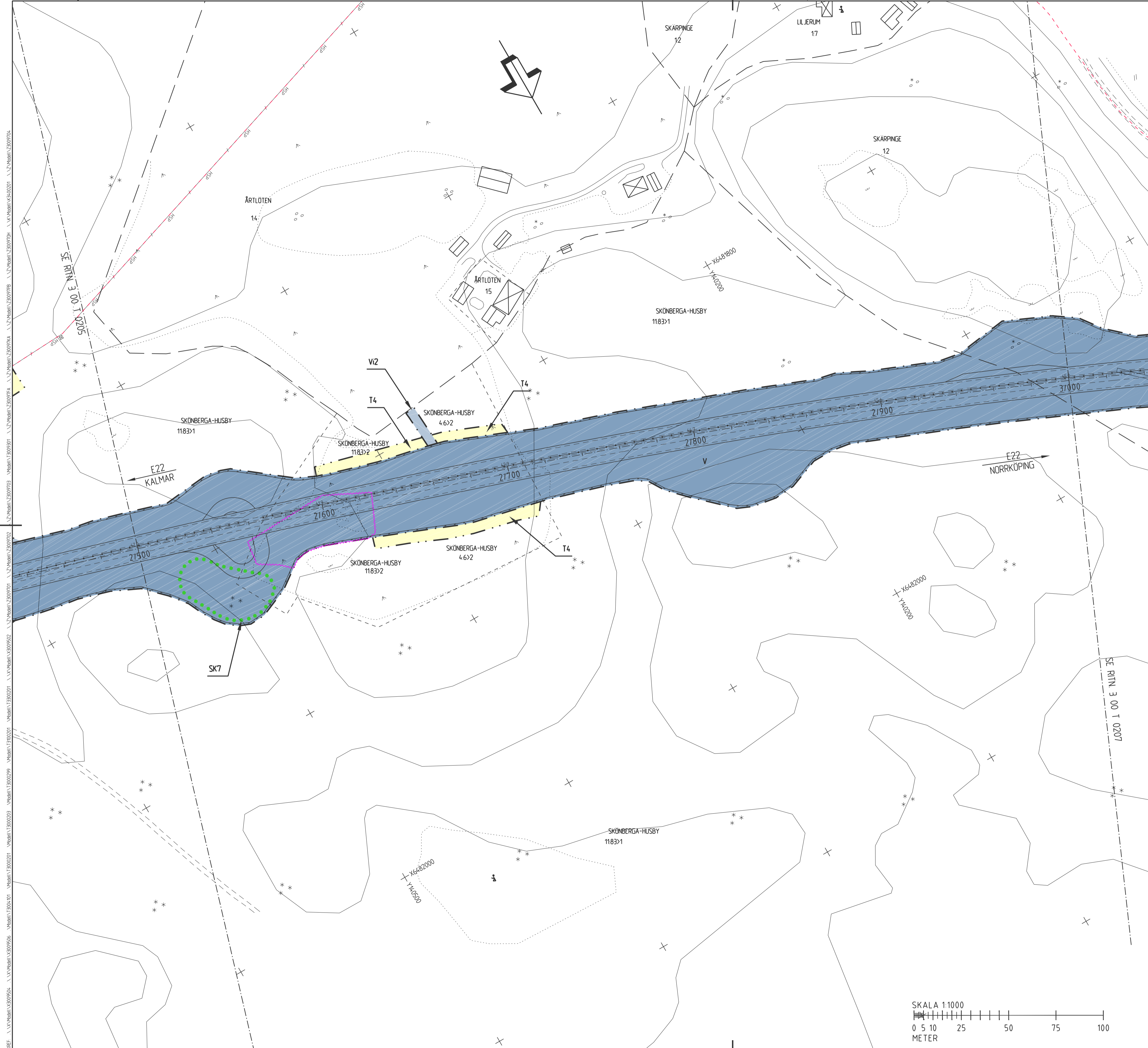
**ÖVRIGA BETECKNINGAR PÅ PLANKARTAN**

- 0/100 PROJEKERAD VÄGLINJE (LÅNGMÄTNING) OCH HÖJDSÄTTNING
- 29/1 NY VÄG VÄGBANKEKANTER, ILLUSTRERADE KORBANKEKANTER
- FASTIGHETSGRÄNS
- KVARTERSGRÄNS
- TRAKTGRÄNS
- SERVITUT, LEDNINGSRÄTT ELLER GEMENSAMHETSANLÄGGNING
- PLANLAGT OMRÅDE
- NATURRESERVAT
- BULLERSKYDDSPUNKT
- MITTRÄCKE
- VILTSTANGSEL
- BEFINTLIG VÄGMITT
- HÖGSPÄNNINGSLEDNING LUFT
- BYGGNADER (BOSTAD, ÖVRIG BYGGNAD)
- BYGGNAD SOM FÖRESLÅS RIVAS
- ILLUSTRATION AV BRO ELLER VÄGPORT

**BLADINDELNING**



BET	ÄNDRINGEN AVSER	GODKÄND	DATUM
TYP AV PLAN			
<b>VÄGPLAN</b>			
GRANSKNINGSSTATUS / SYFTE			
<b>FÖR FASTSTÄLLELSE</b>			
HANDLINGSTYP			
<b>FASTSTÄLLELSEHANDLING</b>			
DATUM	LEVERANS / ÄNDRINGS-PM		
2020-11-16			
OBJEKT			
<b>E22 FÖRBI SÖDERKÖPING</b>			
DELOMRÅDE / BANDEL			
<b>3 E22 FÖRBI SÖDERKÖPING</b>			
ANLÄGGNINGSIDEL			
<b>00 GEMENSAMT (SAMMANSATT OCH ÖVERSIKTER)</b>			
OBJEKTNUMMER / KM	KONSTRUKTIONSNUMMER		
132 867			
BESTÄLLARE	LEVERANTÖR		
<b>TRAFIKVERKET</b>	<b>ÅF INFRASTRUCTURE</b>		
SKAPAD AV	UPPRAGSNUMMER		
<b>P ANDERSSON</b>	2014015		
GODKÄND AV	AVDELNING		
<b>ANDERS NORDHOLM</b>	ÅF		
RITNINGSTYP			
<b>PLAN</b>			
TEKNIKOMRÅDE / INNEHÅLL			
<b>VÄGUTFORMING- OCH TRAFIK</b>			
BESKRIVNING			
<b>VÄG E22, KM 2/000 - 2/500</b>			
SKALA	FORMAT	FÖRVALTNINGSNUMMER	
1:1000	A1		
RITNINGSNUMMER	BLAD	NÄSTA BLAD	BET
3 00 T 02 05			



KOORDINATSYSTEM  
 SYSTEM I PLAN SWEREF99 16 30 SYSTEM I HÖJD RH 2000

- TECKENFÖRKLARING**
- MARKANSPRÅK SOM FASTSTÄLLS VIA VÄGPLAN  
 GRÄNS FÖR VÄGOMRÅDE  
 AVGRÄNSNING MELLAN OLIKA TYPER AV MARKANSPRÅK  
 V NYTT VÄGOMRÅDE MED VÄGRÄTT  
 Vi NYTT VÄGOMRÅDE MED INSKRÄNKT VÄGRÄTT

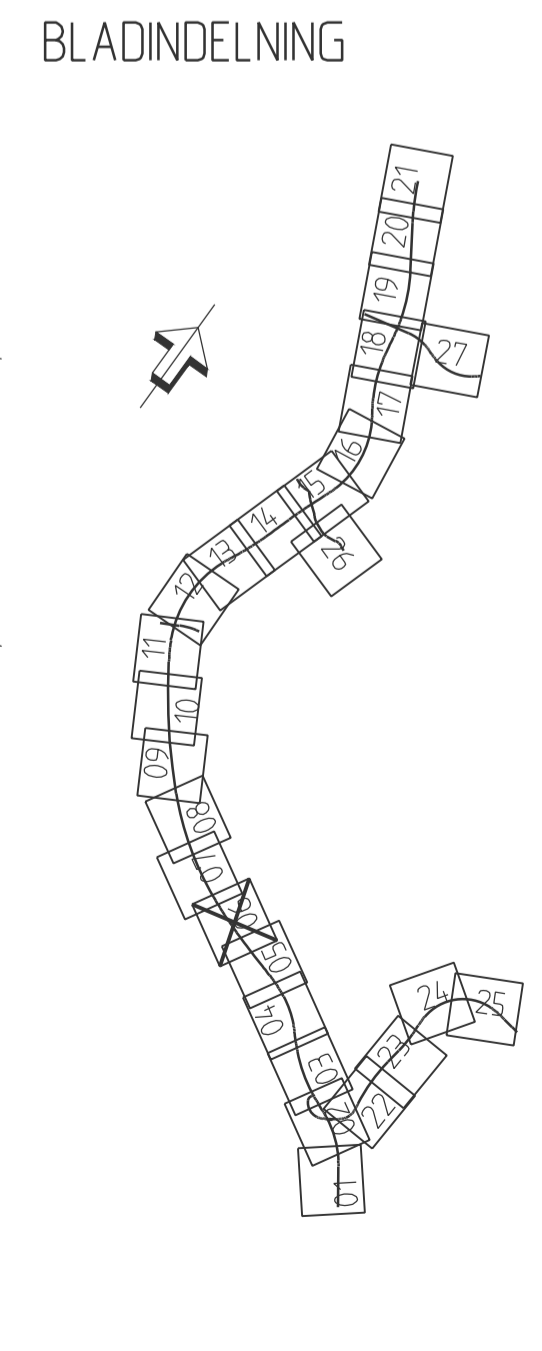
- V1 - OMRÅDE FÖR MODELLERING AV SLANTYTA VID PLACERING AV VILTSTANGSEL  
 V2 - OMRÅDE FÖR DIKE, DAGVATTENANORDNING OCH UNDERHÅLLSÅTGÄRDER  
 V3 - OMRÅDE FÖR GRUNDFÖRSTÄRKNING/TRUCKBANK  
 V4 - OMRÅDE FÖR SLANT UTANFÖR BULLERSKYDD
- T** TILFÄLLIG NYTTJÄNDERÄTT  
 T - TILFÄLLIG NYTTJÄNDERÄTT/ARBETSOMRÅDE GÄLLER UNDER BYGGTIDEN DOCK LÄNGST FRAM TILL GODKÄND SLUTBESIKTNING
- T1 - ETABLERING OCH ARBETEN VID ANLÄGGANDE AV BYGGNADSVÄRK/BROBYGGNAD  
 T2 - UPPLAG AV ANLÄGGNINGSMATERIAL  
 T3 - BYGGNADSVÄRK, ARBETSVÄGAR OCH MASSUPPLAG  
 T4 - TILFÄLLIG TRAFIKLEDNING OCH TILFÄLLIGA UPPLAG AV AVBANNINGSMASSOR  
 T5 - TILFÄLLIG BYGGVÄG  
 T6 - OMRÄVNING AV VATTENDRAG, DIKE ELLER LEDNING  
 T7 - ÅTKOMST TILL BYGGARBETSPLATS  
 T8 - UPPLAG FÖR SCHAKTMASSOR FRÅN PASSAGEN AV GÖTA KANAL

- SKYDDÅTGÄRDER OCH FÖRSIKTIGHETSMÅTT**
- MARKERING ELLER AVGRÄNSNING AV SKYDDÅTGÄRDER OCH FÖRSIKTIGHETSMÅTT  
 SK1 - VILTSTANGSEL ANDRONAS UTMED E22 PÅ HELA STRÄCKAN (BETECKNING EJ MARKERAD PÅ RITNING)  
 SK2 - VÄGPORT UNDER E22 SOM ANPASSAS TILL FAUNAPASSAGE  
 SK3 - MINDRE FAUNAPASSAGE (TORRTRUMMA)  
 SK4 - VILTUTHOPP LANGS VILTSTANGSEL  
 SK5 - HÖGKAPACITETSRAKKE SOM SKYDD MOT OLYCKOR MED FARLIGT GODS  
 SK6 - VÄGDIKEN SOM UTFORS TATA FÖR SKYDD AV YT- OCH/ELLER GRUNDVATTENFÖREKOMST  
 SK7 - OMRÅDE FÖR INFILTRATION/FÖRDRÖJNING AV VAGDAVATTEN  
 SK8 - RENNING AV VAGDAVATTEN (ÖVERSILNINGSYTA)  
 SK9 - BULLERSKYDDSVALL OCH/ELLER -SKÄRM MED HÖJD ENLIGT PLANKARTA BULLERSKYDDÅTGÄRDER UTANFÖR VÄGOMRÅDET  
 SK10 - ERBJUDANDE OM FASAD/FÖNSTERÅTGÄRD  
 SK11 - ERBJUDANDE OM SKYDDAD UTEPLATS

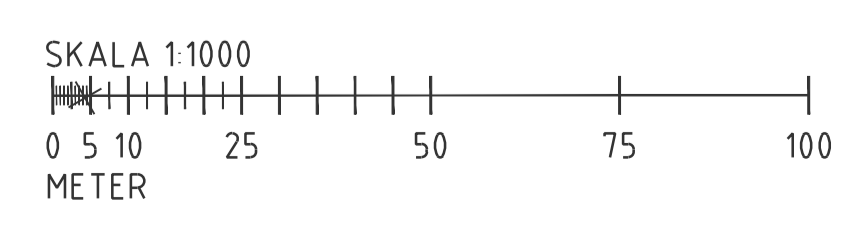
- VERKSAMHETER/ÅTGÄRDER SOM UNDANTAS FRÅN FÖRBUD ENLIGT MILJÖBALKEN, GÄLLER I HELA PLANEN**
- BIOTOPSKYDD  
 FÖRBUDEN SOM AVSER VERKSAMHET ELLER ÅTGÄRD INOM GENERELLT BIOTOPSKYDDOMRÅDE (7:11 2ST. MB) GÄLLER INTE BYGGANDE AV ALLMAN VÄG  
 STRANDSKYDD-TOLKAD GRÄNS  
 FÖRBUDEN MOT ÅTGÄRDER INOM STRANDSKYDDOMRÅDE (7:15 MB) GÄLLER INTE BYGGANDE AV ALLMAN VÄG  
 SKYDDIGHETEN ATT GÖRA ANMÄLAN FÖR SAMRÅD ENLIGT 12:6 MB GÄLLER INTE FÖR DE VERKSAMHETER OCH ÅTGÄRDER SOM BEHOVS FÖR ATT BYGGA VÄGEN OCH SOM FASTSTÄLLS OCH INGÅR I VÄGOMRÅDE FÖR ALLMAN VÄG ELLER OMRÅDE FÖR TILFÄLLIG NYTTJÄNDERÄTT

- SÄRSKILDA BESLUT**
- INDRAGNING AV VÄG ELLER OMRÅDE FRÅN ALLMANT UNDERHÅLL

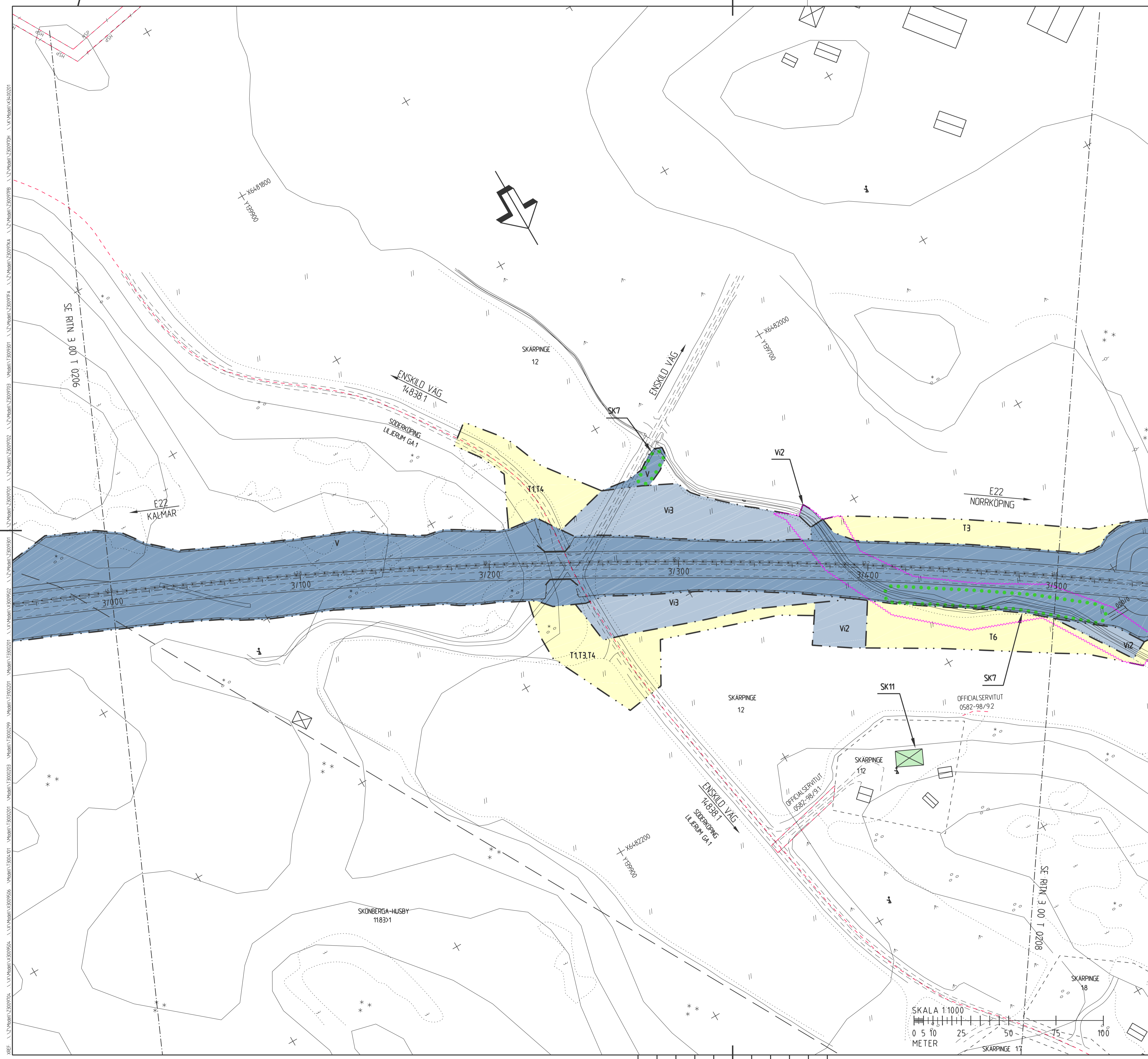
- ÖVRIGA BETECKNINGAR PÅ PLANKARTAN**
- 0/100 PROJEKTERAD VÄG (LÅNGMÄTNING) OCH HÖJDSÄTTNING  
 291 NY VÄG VÄGBANKANTER, ILLUSTRERADE KÖRBANKANTER  
 FASTIGHETSGRÄNS  
 KVARTERSGRÄNS  
 TRAKTGRÄNS  
 SERVICITUT, LEDNINGSRÄTT ELLER GEMENSAMHETSANLÄGGNING  
 PLANLAGT OMRÅDE  
 NATURRESERVAT  
 BULLERSKYDDSPÅNK  
 MITTRÄCKE  
 VILTSTANGSEL  
 BEFINTLIG VÄGMITT  
 HÖGSPÄNNINGSLEDNING LUFT  
 BYGGNADER (BOSTAD, ÖVRIG BYGGNAD)  
 BYGGNAD SOM FÖRESLÅS RIVAS  
 ILLUSTRATION AV BRO ELLER VÄGPORT



BET	ÄNDRINGEN AVSER	GODKÄND	DATUM
TYP AV PLAN			
<b>VÄGPLAN</b>			
GRANSKNINGSSTATUS / SYFTE			
<b>FÖR FASTSTÄLLELSE</b>			
HANDLINGSTYP			
<b>FASTSTÄLLELSEHANDLING</b>			
DATUM	LEVERANS / ÄNDRINGS-PM		
2020-11-16			
OBJEKT			
<b>E22 FÖRBI SÖDERKÖPING</b>			
DELOMRÅDE / BANDEL			
<b>3 E22 FÖRBI SÖDERKÖPING</b>			
ANLÄGGNINGSIDEN			
<b>00 GEMENSAMT (SAMMANSATT OCH ÖVERSIKTER)</b>			
OBJEKTNUMMER / KM	KONSTRUKTIONNUMMER		
132 867			
BESTÄLLARE	LEVERANTÖR		
<b>TRAFIKVERKET</b>	<b>ÅF INFRASTRUCTURE</b>		
SKAPAD AV	UPPDRAGSNUMMER		
<b>P ANDERSSON</b>	2014015		
GODKÄND AV	ÄVEDELNING		
<b>ANDERS NORDHOLM</b>	<b>ÅF</b>		
RITNINGSTYP			
<b>PLAN</b>			
TEKNIKOMRÅDE / INNEHÅLL			
<b>VÄGUTFORMING- OCH TRAFIK</b>			
BESKRIVNING			
<b>VÄG E22, KM 2/500 - 3/000</b>			
SKALA	FORMAT	FÖRVALTNINGSNUMMER	
1:1000	A1		
RITINGSNUMMER	BLAD	NÄSTA BLAD	BET
3 00 T 02 06			



VSO132867VP, ankomst 2020-11-16, ver 5, jobb 81



KOORDINATSYSTEM  
SYSTEM I PLAN SWEREF99 16 30 SYSTEM I HÖJD RH 2000

**TECKENFÖRKLARING**

- MARKANSPRÅK SOM FASTSTÄLLS VIA VÄGPLAN**
- GRÄNS FÖR VÄGOMRÅDE
  - AVGRÄNSNING MELLAN OLIKA TYPER AV MARKANSPRÅK
  - V** NYTT VÄGOMRÅDE MED VÄGRÄTT
  - Vi** NYTT VÄGOMRÅDE MED INSKRÄNKT VÄGRÄTT
- V1 - OMRÅDE FÖR MODELLERING AV SLANTYTITA VID PLACERING AV VILTSTANGSEL  
 V2 - OMRÅDE FÖR DIKE, DAGVATTENANÖRNING OCH UNDERHÅLLSÅTGÄRDER  
 V3 - OMRÅDE FÖR GRUNDFÖRSTÄRKNING/TRUCKBANK  
 V4 - OMRÅDE FÖR SLANT UTANFÖR BULLERSKYDD

- T** TILFÄLLIG NYTTJÄNDERÄTT
- T - TILFÄLLIG NYTTJÄNDERÄTT/ARBETSOMRÅDE GÄLLER UNDER BYGGTIDEN DOCK LÅNGST FRAM TILL GODKÄND SLUTBESKUTNING
- T1 - ETABLERING OCH ARBETEN VID ANLÄGGANDE AV BYGGNADSVÄRK/BROBYGGNAD  
 T2 - UPPLAG AV ANLÄGGNINGSMATERIAL  
 T3 - BYGGNADSVÄRK, ARBETSVÄGAR OCH MASSUPPLAG  
 T4 - TILFÄLLIG TRAFIKOMLEDNING OCH TILFÄLLIGA UPPLAG AV AVBANNINGSMASSOR  
 T5 - TILFÄLLIG BYGGVÄG  
 T6 - OMRÄVNING AV VATTENDRAG, DIKE ELLER LEDNING  
 T7 - ÅTKOMST TILL BYGGARBETSPLATS  
 T8 - UPPLAG FÖR SCHAKTMASSOR FRÅN PASSAGEN AV GÖTA KANAL

**SKYDDÅTGÄRDER OCH FÖRSIKTIGHETSMÅTT**

- MARKERING ELLER AVGRÄNSNING AV SKYDDÅTGÄRDER OCH FÖRSIKTIGHETSMÅTT
- SK1 - VILTSTANGSEL ANDRONAS UTMED E22 PÅ HELA STRÄCKAN (BETECKNING EJ MARKERAD PÅ RITNING)
- SK2 - VAGPORT UNDER E22 SOM ANPASSAS TILL FAUNAPASSAGE
- SK3 - MINDRE FAUNAPASSAGE (TORRTRUMMA)
- SK4 - VILTUTHOPP LANGS VILTSTANGSEL
- SK5 - HÖGKAPACITETSRAKKE SOM SKYDD MOT OLYCKOR MED FARLIGT GODS
- SK6 - VÄGDÖKEN SOM UTFORS TATA FÖR SKYDD AV YT- OCH/ELLER GRUNDVATTENFÖREKOMST
- SK7 - OMRÅDE FÖR INFILTRATION/FÖRDRÖJNING AV VAGDAGVATTEN
- SK8 - RENNING AV VAGDAGVATTEN (ÖVERSILNINGSYTA)
- SK9 - BULLERSKYDDSVALL OCH/ELLER -SKÄRM MED HÖJD ENLIGT PLANKARTA BULLERSKYDDÅTGÄRDER UTANFÖR VÄGOMRÅDET
- SK10 - ERBJUDANDE OM FASAD/FÖNSTERÅTGÄRD
- SK11 - ERBJUDANDE OM SKYDDAD UTEPLATS

**VERKSAMHETER/ÅTGÄRDER SOM UNDTANTAS FRÅN FÖRBUD ENLIGT MILJÖBALKEN, GÄLLER I HELA PLANEN**

- BIOTOPSKYDD
- FÖRBUDEN SOM AVSER VERKSAMHET ELLER ÅTGÄRD INOM GENERELLT BIOTOPSKYDDOMRÅDE (7:11 2ST. MB) GÄLLER INTE BYGGANDE AV ALLMAN VÄG
- STRANDSKYDD-TOLKAD GRÄNS
- FÖRBUDEN MOT ÅTGÄRDER INOM STRANDSKYDDOMRÅDE (7:15 MB) GÄLLER INTE BYGGANDE AV ALLMAN VÄG
- SKYDDIGHETEN ATT GÖRA ANMÄLAN FÖR SAMRÅD ENLIGT 12:6 MB GÄLLER INTE FÖR DE VERKSAMHETER OCH ÅTGÄRDER SOM BEHOVS FÖR ATT BYGGA VÄGEN OCH SOM FASTSTÄLLS OCH INGÅR I VÄGOMRÅDE FÖR ALLMAN VÄG ELLER OMRÅDE FÖR TILFÄLLIG NYTTJÄNDERÄTT.

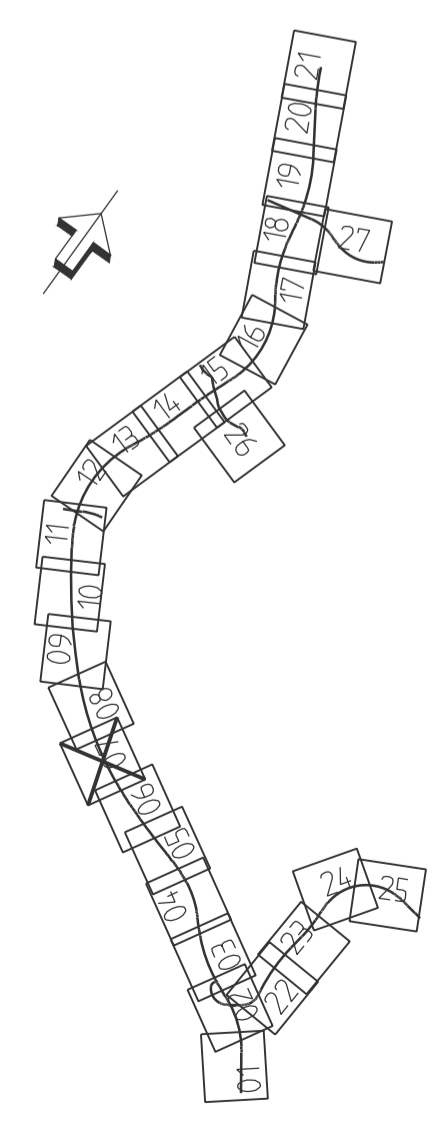
**SÄRSKILDA BESLUT**

- INDRAGNING AV VÄG ELLER OMRÅDE FRÅN ALLMANT UNDERHÅLL

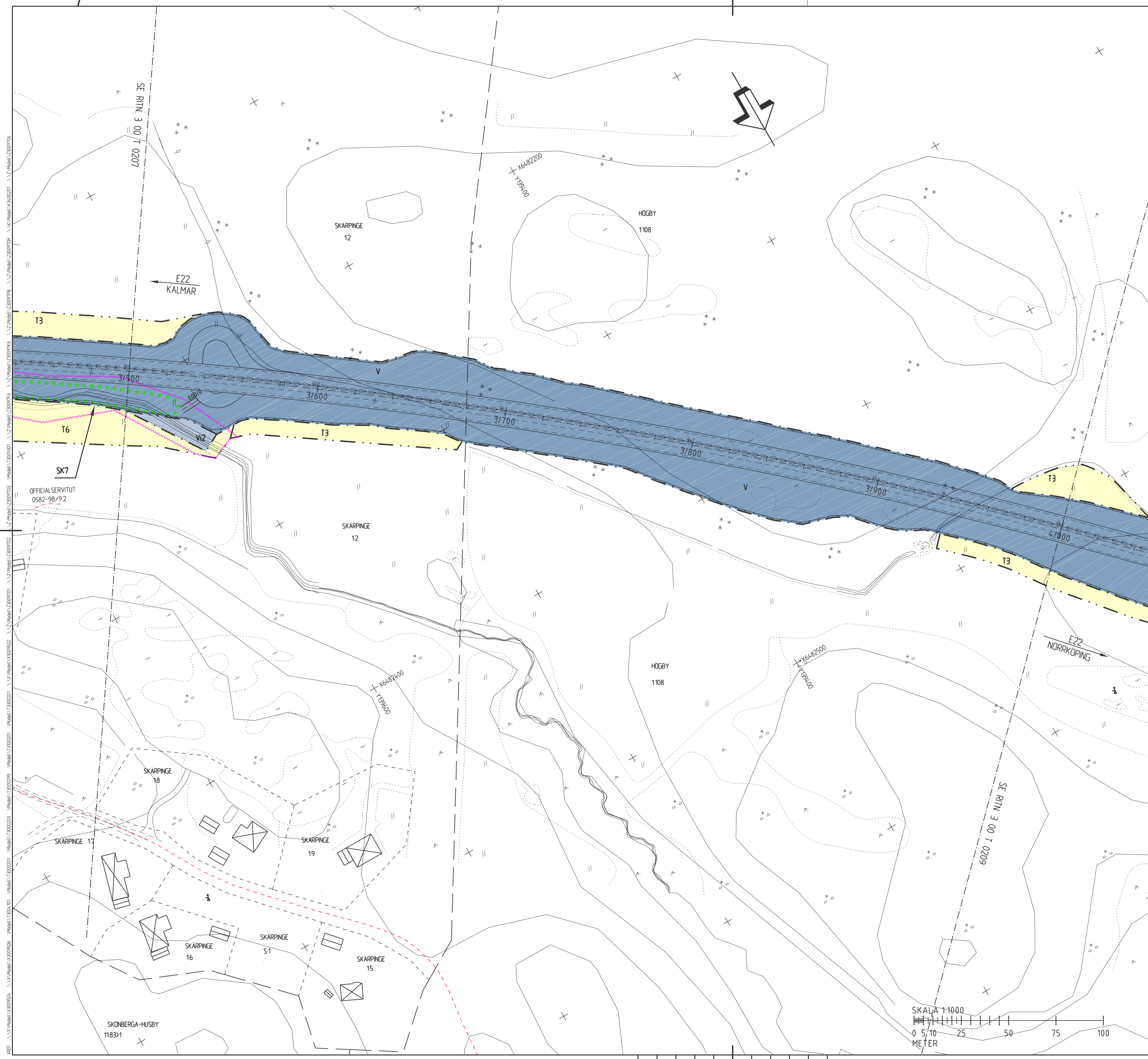
**ÖVRIGA BETECKNINGAR PÅ PLANKARTAN**

- 0/100 PROJEKERAD VÄGLINJE (LANGMÄTNING) OCH HÖJDSÄTTNING
- 29/1 NY VÄG VÄGBANKANTER, ILLUSTRERADE KÖRBANKANTER
- FASTIGHETSGRÄNS
- KVARTERSGRÄNS
- TRAKTGRÄNS
- SERVITUT, LEDNINGSRÄTT ELLER GEMENSAMHETSANLÄGGNING
- PLANLAGT OMRÅDE
- NATURRESERVAT
- BULLERSKYDDSPLANK
- MITTRÄCKE
- VILTSTANGSEL
- BEFINTLIG VÄGMITT
- HÖGSPÄNNINGSLEDNING LUFT
- BYGGNADER (BOSTAD, ÖVRIG BYGGNAD)
- BYGGNAD SOM FÖRESLÅS RIVAS
- ILLUSTRATION AV BRO ELLER VAGPORT

**BLADINDELNING**



BET	ÄNDRINGEN AVSER	GODKÄND	DATUM
TYP AV PLAN			
<b>VÄGPLAN</b>			
GRANSKNINGSSTATUS / SYFTE			
<b>FÖR FASTSTÄLLELSE</b>			
HANDLINGSTYP			
<b>FASTSTÄLLELSEHANDLING</b>			
DATUM	LEVERANS / ÄNDRINGS-PM		
2020-11-16			
OBJEKT			
<b>E22 FÖRBI SÖDERKÖPING</b>			
DELOMRÅDE / BANDEL			
<b>3 E22 FÖRBI SÖDERKÖPING</b>			
ANLÄGGNINGSIDEL			
<b>00 GEMENSAMT (SAMMANSATT OCH ÖVERSIKTER)</b>			
OBJEKTNUMMER / KM	KONSTRUKTIONNUMMER		
132 867			
BESTÄLLARE	LEVERANTÖR		
<b>TRAFIKVERKET</b>	<b>ÅF INFRASTRUCTURE</b>		
SKAPAD AV	UPPRAGSNUMMER		
<b>P ANDERSSON</b>	<b>2014015</b>		
GODKÄND AV	ÄVENDELNING		
<b>ANDERS NORDHOLM</b>	<b>ÅF</b>		
RITNINGSTYP			
<b>PLAN</b>			
TEKNIKOMRÅDE / INNEHÅLL			
<b>VÄGUTFORMING- OCH TRAFIK</b>			
BESKRIVNING			
<b>VÄG E22, KM 3/000 - 3/500</b>			
SKALA	FORMAT	FÖRVALTNINGSNUMMER	
<b>1:1000</b>	<b>A1</b>		
RITINGSNUMMER	BLAD	NÄSTA BLAD	BET
<b>3 00 T 02 07</b>			



KOORDINATSYSTEM  
SYSTEM I PLAN SWEREF99 16 30 SYSTEM I HÖJD RH 2000

**TECKENFÖRKLARING**

- MARKANSPRÅK SOM FASTSTÄLLS VIA VÄGPLAN**
- GRÄNS FÖR VÄGOMRÅDE
  - AVGRÄNSNING MELLAN OLIKA TYPER AV MARKANSPRÅK
  - V** NYTT VÄGOMRÅDE MED VÄGRÄTT
  - Vi** NYTT VÄGOMRÅDE MED INSKRÄNKT VÄGRÄTT
  - V1 - OMRÅDE FÖR MODELLERING AV SLANTYTIA VID PLACERING AV VILTSTANGSEL
  - V2 - OMRÅDE FÖR DIKE, DAGVATTENÄNDRING OCH UNDERHÅLLSÅTGÄRDER
  - V3 - OMRÅDE FÖR GRUNDFÖRSTÄRKNING/TRUCKBANK
  - V4 - OMRÅDE FÖR SLANT UTANFÖR BULLERSKYDD

- T** TILFALLIG NYTTJÄNDERÄTT
- T - TILFALLIG NYTTJÄNDERÄTT/ARBETSOMRÅDE GÄLLER UNDER BYGGTIDEN DOCK LÄNGST FRAM TILL GODKÄND SLUTBESKTNING
- T1 - ETABLERING OCH ARBETEN VID ANLÄGGANDE AV BYGGNADSVÄRK/BROBYGGNAD
- T2 - UPPLAG AV ANLÄGGNINGSMATERIAL
- T3 - BYGGNADSRÄTT, ARBETSVÄGAR OCH MASSUPPLAG
- T4 - TILFALLIG TRAFIKLEDNING OCH TILFALLIGA UPPLAG AV AVBANNINGSMASSOR
- T5 - TILFALLIG BYGGVÄG
- T6 - OMRÄVNING AV VATTENDRAG, DIKE ELLER LEDNING
- T7 - ÅTKOMST TILL BYGGARBETSPLATS
- T8 - UPPLAG FÖR SKAKTMASSOR FRÅN PASSAGEN AV GÖTA KANAL

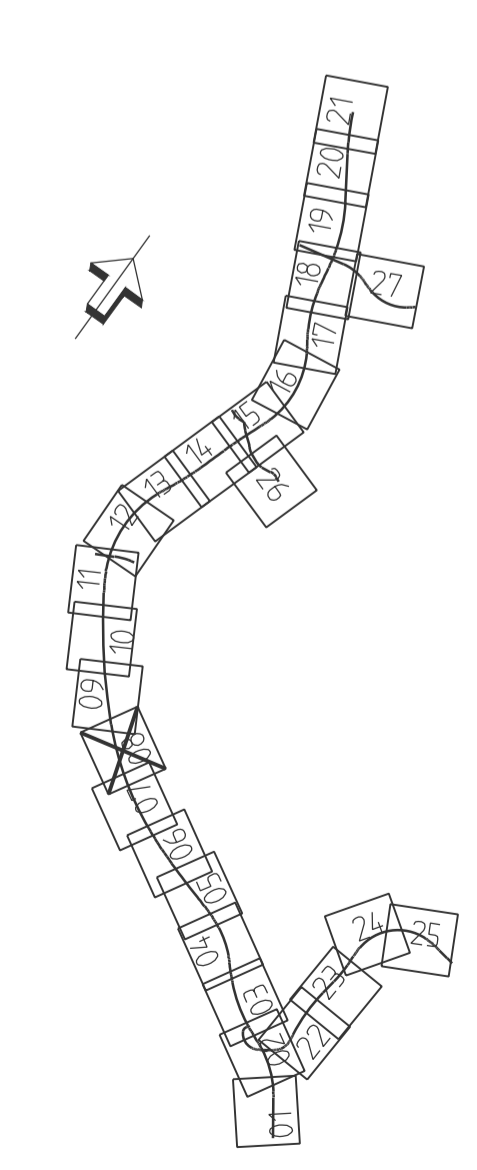
- SKYDDÅTGÄRDER OCH FÖRSIKTIGHETSMÅTT**
- MARKERING ELLER AVGRÄNSNING AV SKYDDÅTGÄRDER OCH FÖRSIKTIGHETSMÅTT
  - SK1 - VILTSTANGSEL ÄNDRAS UTMED E22 PÅ HELA STRÄCKAN (BETECKNING EJ MARKERAD PÅ RITNING)
  - SK2 - VÄGPORT UNDER E22 SOM ANPASSAS TILL FAUNAPASSAGE
  - SK3 - MINDRE FAUNAPASSAGE (TORRTRUMMA)
  - SK4 - VILTUTHOPP LANGS VILTSTANGSEL
  - SK5 - HÖGKAPACITETSRAKKE SOM SKYDD MOT OLYCKOR MED FARLIGT GODS
  - SK6 - VÄGDIKE SOM UTFÖRS TÄTA FÖR SKYDD AV YT- OCH/ELLER GRUNDVATTENFÖREKOMST
  - SK7 - OMRÅDE FÖR INFILTRATION/FÖRDRÖJNING AV VAGDAGVATTEN
  - SK8 - RENGING AV VAGDAGVATTEN (ÖVERSILNINGSYTA)
  - SK9 - BULLERSKYDDSVALL OCH/ELLER -SKÄRM MED HÖJD ENLIGT PLANKARTA BULLERSKYDDÅTGÄRDER UTANFÖR VÄGOMRÅDET
  - SK10 - ERBJUDANDE OM FASAD/FÖNSTERÅTGÄRD
  - SK11 - ERBJUDANDE OM SKYDDAD UTEPLATS

- VERKSAMHETER/ÅTGÄRDER SOM UNDANTAS FRÅN FÖRBUD ENLIGT MILJÖBALKEN GÄLLER I HELA PLANEN**
- BIOTOPSKYDD
  - FÖRBUDEN SOM AVSER VERKSAMHET ELLER ÅTGÄRD INOM GENERELLT BIOTOPSKYDDOMRÅDE (7:11 2ST. MB) GÄLLER INTE BYGGANDE AV ALLMAN VÄG
  - STRANDSKYDD-TOLKAD GRÄNS
  - FÖRBUDEN MOT ÅTGÄRDER INOM STRANDSKYDDOMRÅDE (7:15 MB) GÄLLER INTE BYGGANDE AV ALLMAN VÄG
  - SKYDDIGHETEN ATT GÖRA ANMÄLAN FÖR SAMRÅD ENLIGT 12:6 MB GÄLLER INTE FÖR DE VERKSAMHETER OCH ÅTGÄRDER SOM BEHOVS FÖR ATT BYGGA VÄGEN OCH SOM FASTSTÄLLS OCH INGÅR I VÄGOMRÅDE FÖR ALLMAN VÄG ELLER OMRÅDE FÖR TILFALLIG NYTTJÄNDERÄTT.

- SÄRSKILDA BESLUT**
- INDRAGNING AV VÄG ELLER OMRÅDE FRÅN ALLMANT UNDERHÅLL

- ÖVRIGA BETECKNINGAR PÅ PLANKARTAN**
- 0/100 PROJEKTERAD VÄGLINJE (LANGMÄTNING) OCH HÖJDSÄTTNING
  - 29/1 NY VÄG VÄGBANKEKANTER, ILLUSTRERADE KÖRBANKEKANTER
  - FASTIGHETSGRÄNS
  - KVARTERSGRÄNS
  - TRAKTGRÄNS
  - SERVITUT, LEDNINGSRÄTT ELLER GEMENSAMHETSANLÄGGNING
  - PLANLÄGT OMRÅDE
  - NATURRESERVAT
  - BULLERSKYDDSPLANK
  - MITTRÄCKE
  - VILTSTANGSEL
  - BEFINTLIG VÄGMITT
  - HÖGSPANNINGSLEDNING LUFT
  - BYGGNADER (BOSTAD, ÖVRIG BYGGNAD)
  - BYGGNAD SOM FÖRESLÅS RIVAS
  - ILLUSTRATION AV BRO ELLER VÄGPORT

**BLADINDELNING**



BET	ÄNDRINGEN AVSER	GODKÄND	DATUM
TYP AV PLAN			
<b>VÄGPLAN</b>			
GRANSKNINGSSTATUS / SYFTE			
<b>FÖR FASTSTÄLLELSE</b>			
HANDLINGSTYP			
<b>FASTSTÄLLELSEHANDLING</b>			
DATUM	LEVERANS / ÄNDRINGS-PM		
2020-11-16			
OBJEKT			
<b>E22 FÖRBI SÖDERKÖPING</b>			
DELOMRÅDE / BANDEL			
<b>3 E22 FÖRBI SÖDERKÖPING</b>			
ANLÄGGNINGSDI			
<b>00 GEMENSAMT (SAMMANSATT OCH ÖVERSIKTER)</b>			
OBJEKTNUMMER / KM	KONSTRUKTIONNUMMER		
132 867			
BESTÄLLARE	LEVERANTÖR		
<b>TRAFIKVERKET</b>	<b>ÅF INFRASTRUCTURE</b>		
SKAPAD AV	UPPDRAGSNUMMER		
<b>P ANDERSSON</b>	2014015		
GODKÄND AV	ÄVDELNING		
<b>ANDERS NORDHOLM</b>	<b>ÅF</b>		
RITNINGSTYP			
<b>PLAN</b>			
TEKNIKOMRÅDE / INNEHÅLL			
<b>VÄGUTFORMING- OCH TRAFIK</b>			
BESKRIVNING			
<b>VÄG E22, KM 3/500 - 4/000</b>			
SKALA	FORMAT	FÖRVALTNINGSNUMMER	
1:1000	A1		
RITNINGNUMMER	BLAD	NÄSTA BLAD	BET
3 00 T 02 08			



KOORDINATSYSTEM  
SYSTEM I PLAN SWEREF99 16 30 SYSTEM I HÖJD RH 2000

**TECKENFÖRKLARING**

- MARKANSPRÅK SOM FASTSTÄLLS VIA VÄGPLAN**
- GRÄNS FÖR VÄGOMRÅDE
  - AVGRÄNSNING MELLAN OLIKA TYPER AV MARKANSPRÅK
  - V** NYTT VÄGOMRÅDE MED VÄGRÄTT
  - Vi** NYTT VÄGOMRÅDE MED INSKRÄNKT VÄGRÄTT
- V1 - OMRÅDE FÖR MODELLERING AV SLANTYTA VID PLACERING AV VILTSTANGSEL  
V2 - OMRÅDE FÖR DIKE, DAGVATTENANORDNING OCH UNDERHÅLLSÅTGÄRDER  
V3 - OMRÅDE FÖR GRUNDFÖRSTÄRKNING/TRUCKBANK  
V4 - OMRÅDE FÖR SLANT UTANFÖR BULLERSKYDD

- T** TILFÄLLIG NYTTJÄNDERÄTT
- T - TILFÄLLIG NYTTJÄNDERÄTT/ARBETSOMRÅDE GÄLLER UNDER BYGGTIDEN DOCK LÄNGST FRAM TILL GODKÄND SLUTBESKTNING
- T1 - ETABLERING OCH ARBETEN VID ANLÄGGANDE AV BYGGNADSVÄRK/BROBYGGNAD  
T2 - UPPLAG AV ANLÄGGNINGSMATERIAL  
T3 - BYGGNADSVÄRK, ARBETSVÄGAR OCH MASSUPPLAG  
T4 - TILFÄLLIG TRAFIKLEDNING OCH TILFÄLLIGA UPPLAG AV AVBANNINGSMASSOR  
T5 - TILFÄLLIG BYGGVÄG  
T6 - OMRÄVNING AV VATTENDRAG, DIKE ELLER LEDNING  
T7 - ÅTKOMST TILL BYGGARBETSPLATS  
T8 - UPPLAG FÖR SCHAKTMASSOR FRÅN PASSAGEN AV GÖTA KANAL

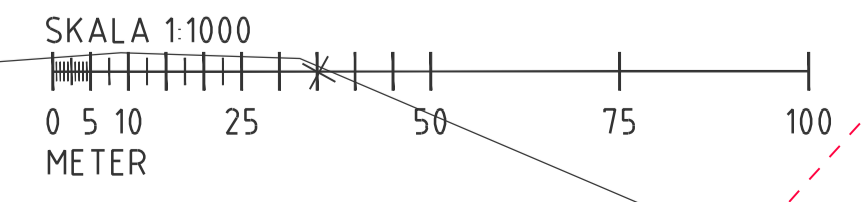
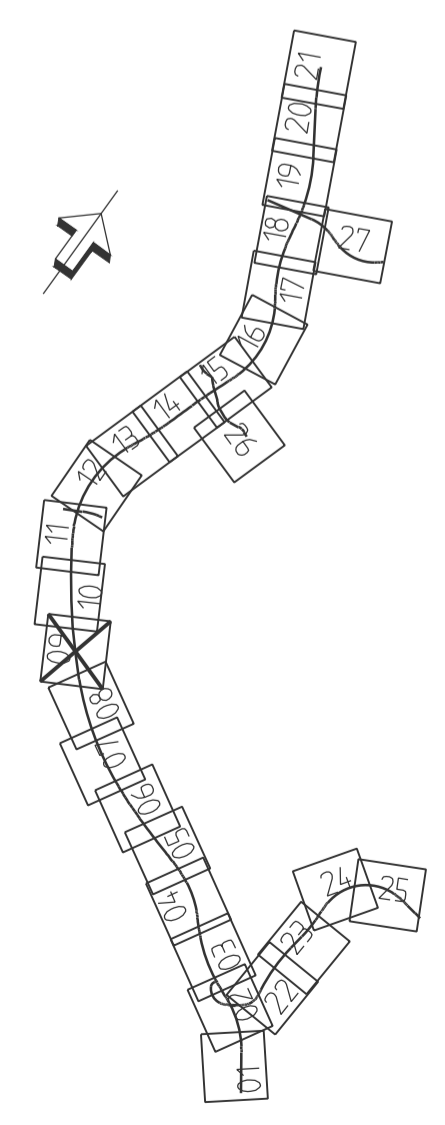
- SKYDDÅTGÄRDER OCH FÖRSIKTIGHETSMÅTT**
- MARKERING ELLER AVGRÄNSNING AV SKYDDÅTGÄRDER OCH FÖRSIKTIGHETSMÅTT
  - SK1 - VILTSTANGSEL ANDRONAS UTMED E22 PÅ HELA STRÄCKAN (BETECKNING EJ MARKERAD PÅ RITNING)
  - SK2 - VAGPORT UNDER E22 SOM ANPASSAS TILL FAUNAPASSAGE
  - SK3 - MINDRE FAUNAPASSAGE (TORRTRUMMA)
  - SK4 - VILTUTHOPP LANGS VILTSTANGSEL
  - SK5 - HÖGKAPACITETSRAKKE SOM SKYDD MOT OLYCKOR MED FARLIGT GODS
  - SK6 - VÄGDIKEN SOM UTFÖRS TÄTA FÖR SKYDD AV YT- OCH/ELLER GRUNDVATTENFÖREKOMST
  - SK7 - OMRÅDE FÖR INFILTRATION/FÖRDÖNING AV VAGDAGVATTEN
  - SK8 - RENGING AV VAGDAGVATTEN (ÖVERSILNINGSYTA)
  - SK9 - BULLERSKYDDSVALL OCH/ELLER -SKÄRM MED HÖJD ENLIGT PLANKARTA BULLERSKYDDÅTGÄRDER UTANFÖR VÄGOMRÅDET
  - SK10 - ERBJUDANDE OM FASAD/FÖNSTERÅTGÄRD
  - SK11 - ERBJUDANDE OM SKYDDAD UTEPLATS

- VERKSAMHETER/ÅTGÄRDER SOM UNDTAS FRÅN FÖRBUD ENLIGT MILJÖBALKEN GÄLLER I HELA PLANEN**
- BIOTOPSKYDD
  - FÖRBUDEN SOM AVSER VERKSAMHET ELLER ÅTGÄRD INOM GENERELLT BIOTOPSKYDDOMRÅDE (7:11 2ST. MB) GÄLLER INTE BYGGANDE AV ALLMAN VÄG
  - STRANDSKYDD-TOLKAD GRÄNS
  - FÖRBUDEN MOT ÅTGÄRDER INOM STRANDSKYDDOMRÅDE (7:15 MB) GÄLLER INTE BYGGANDE AV ALLMAN VÄG
- SKYDDIGHETEN ATT GÖRA ANMÄLAN FÖR SAMRÅD ENLIGT 12:6 MB GÄLLER INTE FÖR DE VERKSAMHETER OCH ÅTGÄRDER SOM BEHOVS FÖR ATT BYGGA VÄGEN OCH SOM FASTSTÄLLS OCH INGÅR I VÄGOMRÅDE FÖR ALLMAN VÄG ELLER OMRÅDE FÖR TILFÄLLIG NYTTJÄNDERÄTT.

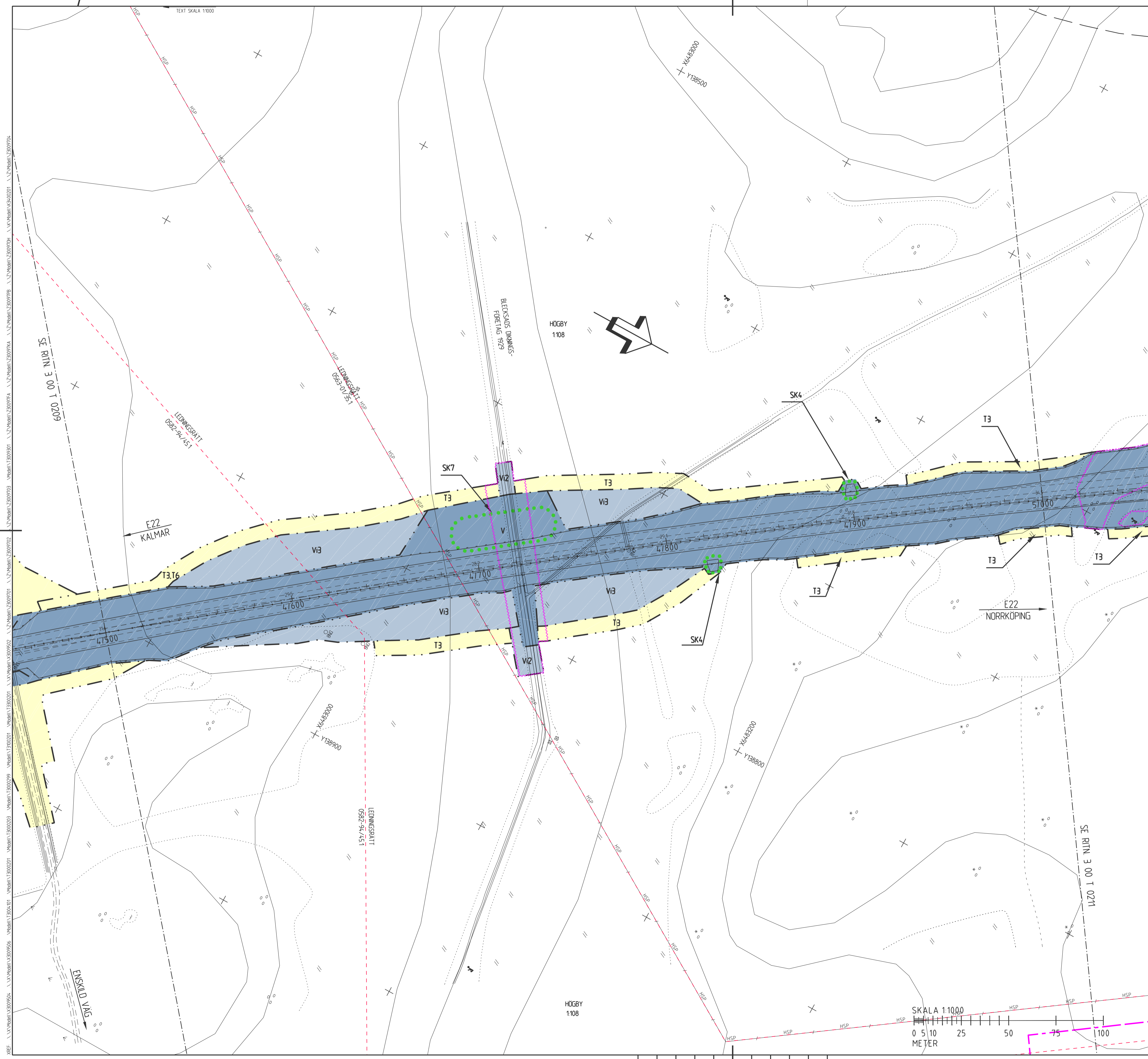
- SÄRSKILDA BESLUT**
- INDRAGNING AV VÄG ELLER OMRÅDE FRÅN ALLMANT UNDERHÅLL

- ÖVRIGA BETECKNINGAR PÅ PLANKARTAN**
- 0/100 PROJEKTERAD VÄGLINJE (LANGMÄTNING) OCH HÖJDSÄTTNING
  - 29/1 NY VÄG VÄGBANKEKANTER, ILLUSTRERADE KÖRBANKEKANTER
  - FASTIGHETSGRÄNS
  - KVARTERSGRÄNS
  - TRAKTGRÄNS
  - SERVITUT, LEDNINGSRÄTT ELLER GEMENSAMHETSANLÄGGNING
  - PLANLAGT OMRÅDE
  - NATURRESERVAT
  - BULLERSKYDDSPUNKT
  - MITTRÄCKE
  - VILTSTANGSEL
  - BEFINTLIG VÄGMITT
  - HÖGSPÄNNINGSLEDNING LUFT
  - BYGGNADER (BOSTAD, ÖVRIG BYGGNAD)
  - BYGGNAD SOM FÖRESLÅS RIVAS
  - ILLUSTRATION AV BRO ELLER VÄGPORT

**BLADINDELNING**



BET	ÄNDRINGEN AVSER	GODKÄND	DATUM
TYP AV PLAN			
<b>VÄGPLAN</b>			
GRANSKNINGSSTATUS/SYFTE			
<b>FÖR FASTSTÄLLELSE</b>			
HANDLINGSTYP			
<b>FASTSTÄLLELSEHANDLING</b>			
DATUM	LEVERANS/ÄNDRINGS-PM		
2020-11-16			
OBJEKT			
<b>E22 FÖRBI SÖDERKÖPING</b>			
DELOMRÅDE / BANDEL			
<b>3 E22 FÖRBI SÖDERKÖPING</b>			
ANLÄGGNINGSDIAGRAM			
<b>00 GEMENSAMT (SAMMANSATT OCH ÖVERSIKTER)</b>			
OBJEKTNUMMER / KM	KONSTRUKTIONNUMMER		
132 867			
BESTÄLLARE	LEVERANTÖR		
<b>TRAFIKVERKET</b>	<b>ÅF INFRASTRUCTURE</b>		
SKAPAD AV	UPPRAGSNUMMER		
<b>P ANDERSSON</b>	<b>2014015</b>		
GODKÄND AV	ÄNDRING		
<b>ANDERS NORDHOLM</b>	<b>ÅF</b>		
RITNINGSTYP			
<b>PLAN</b>			
TEKNIKOMRÅDE / INNEHÅLL			
<b>VÄGUTFORMING- OCH TRAFIK</b>			
BESKRIVNING			
<b>VÄG E22, KM 4/000 - 4/500</b>			
SKALA	FORMAT	FÖRVALTNINGSNUMMER	
<b>1:1000</b>	<b>A1</b>		
RITNINGNUMMER	BLAD	NÄSTA BLAD	BET
<b>3 00 T 02 09</b>			



**KOORDINATSYSTEM**  
SYSTEM I PLAN SWEREF99 16 30 SYSTEM I HÖJD RH 2000

**TECKENFÖRKLARING**

**MARKANSPRÅK SOM FASTSTÄLLS VIA VÄGPLAN**

- GRÄNS FÖR VÄGOMRÅDE
- AVGRÄNSNING MELLAN OLIKA TYPER AV MARKANSPRÅK
- V NYTT VÄGOMRÅDE MED VÄGRÄTT
- Vi NYTT VÄGOMRÅDE MED INSKRÄNKT VÄGRÄTT

V1 - OMRÅDE FÖR MODELLERING AV SLANTYTA VID PLACERING AV VILTSTANGSEL  
V2 - OMRÅDE FÖR DIKE, DAGVATTENANORDNING OCH UNDERHÅLLSÅTGÄRDER  
V3 - OMRÅDE FÖR GRUNDFÖRSTÄRKNING/TRUCKBANK  
V4 - OMRÅDE FÖR SLANT UTANFÖR BULLERSKYDD

T - TILLFALLIG NYTTJÄNDERÄTT

T - TILLFALLIG NYTTJÄNDERÄTT/ARBETSOMRÅDE GÄLLER UNDER BYGGTIDEN DOCK LÄNGST FRAM TILL GODKÄND SLUTBESIKTNING

T1 - ETABLERING OCH ARBETEN VID ANLÄGGANDE AV BYGGNADSVÄRK/BROBYGGNAD  
T2 - UPPLAG AV ANLÄGGNINGSMATERIAL  
T3 - BYGGNADSVÄRK, ARBETSVÄGAR OCH MASSUPPLAG  
T4 - TILLFALLIG TRAFIKLEDNING OCH TILLFALLIGA UPPLAG AV AVBANNINGSMASSOR  
T5 - TILLFALLIG BYGGVÄG  
T6 - OMRÄVNING AV VATTENDRAG, DIKE ELLER LEDNING  
T7 - ÅTKOMST TILL BYGGARBETSPLATS  
T8 - UPPLAG FÖR SCHAKTMASSOR FRÅN PASSAGEN AV GÖTA KANAL

**SKYDDÅTGÄRDER OCH FÖRSIKTIGHETSMÅTT**

- MARKERING ELLER AVGRÄNSNING AV SKYDDÅTGÄRDER OCH FÖRSIKTIGHETSMÅTT

SK1 - VILTSTANGSEL ANDRONAS UTMED E22 PÅ HELA STRÄCKAN (BETECKNING EJ MARKERAD PÅ RITNING)  
SK2 - VÄGPORT UNDER E22 SOM ANPASSAS TILL FAUNAPASSAGE  
SK3 - MINDRE FAUNAPASSAGE (TORRTRUMMA)  
SK4 - VILTUTHOPP LÅNGS VILTSTANGSEL  
SK5 - HÖGKAPACITETSRAÇE SOM SKYDD MOT OLYCKOR MED FARLIGT GODS  
SK6 - VÄGDIKEN SOM UTFÖRS TÄTA FÖR SKYDD AV YT- OCH/ELLER GRUNDVATTENFÖREKOMST  
SK7 - OMRÅDE FÖR INFILTRATION/FÖRDRÖJNING AV VAGDAGVATTEN  
SK8 - RENGING AV VAGDAGVATTEN (ÖVERSILNINGSYTA)  
SK9 - BULLERSKYDDSVALL OCH/ELLER -SKÄRM MED HÖJD ENLIGT PLANKARTA  
BULLERSKYDDÅTGÄRDER UTANFÖR VÄGOMRÅDET

SK10 - ERBJUDANDE OM FASAD/FÖNSTERÅTGÄRD  
SK11 - ERBJUDANDE OM SKYDDAD UTEPLATS

**VERKSAMHETER/ÅTGÄRDER SOM UNDANTAS FRÅN FÖRBUD ENLIGT MILJÖBALKEN GÄLLER I HELA PLANEN**

- BIOTOPSKYDD

FÖRBUDEN SOM AVSER VERKSAMHET ELLER ÅTGÄRD INOM GENERELLT BIOTOPSKYDDOMRÅDE (7:11 2ST. MB) GÄLLER INTE BYGGANDE AV ALLMAN VÄG

- STRANDSKYDD-TOLKAD GRÄNS

FÖRBUDEN MOT ÅTGÄRDER INOM STRANDSKYDDOMRÅDE (7:15 MB) GÄLLER INTE BYGGANDE AV ALLMAN VÄG

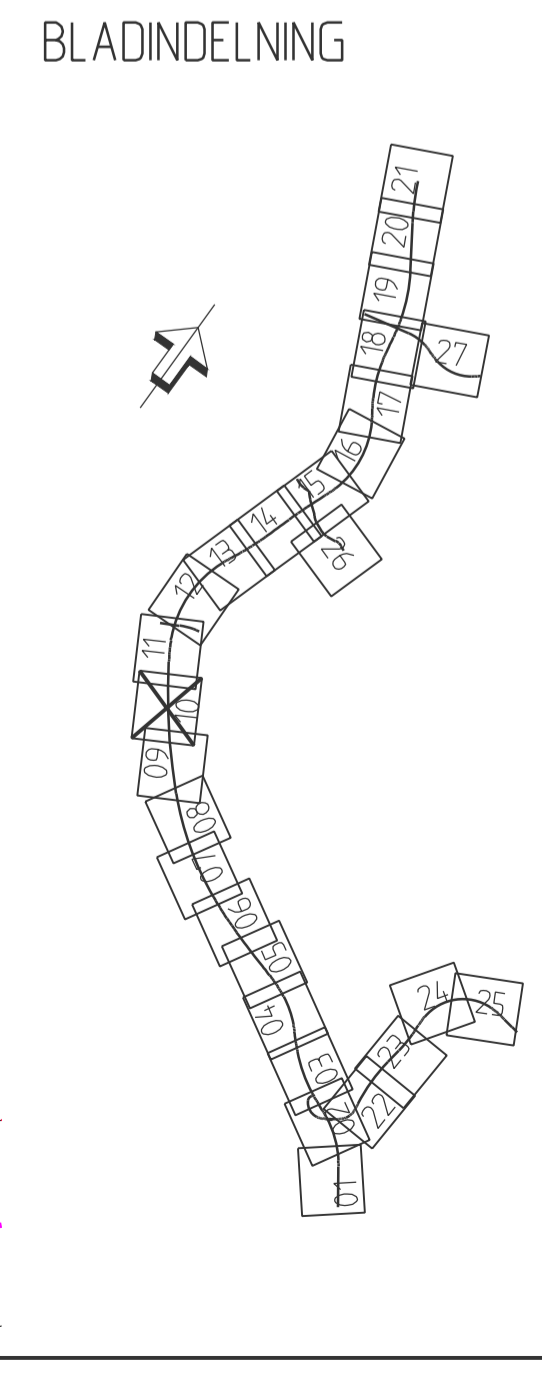
SKYDDIGHETEN ATT GÖRA ANMÄLAN FÖR SAMRÅD ENLIGT 12:6 MB GÄLLER INTE FÖR DE VERKSAMHETER OCH ÅTGÄRDER SOM BEHOVS FÖR ATT BYGGA VÄGEN OCH SOM FASTSTÄLLS OCH INGÅR I VÄGOMRÅDE FÖR ALLMAN VÄG ELLER OMRÅDE FÖR TILLFALLIG NYTTJÄNDERÄTT

**SÄRSKILDA BESLUT**

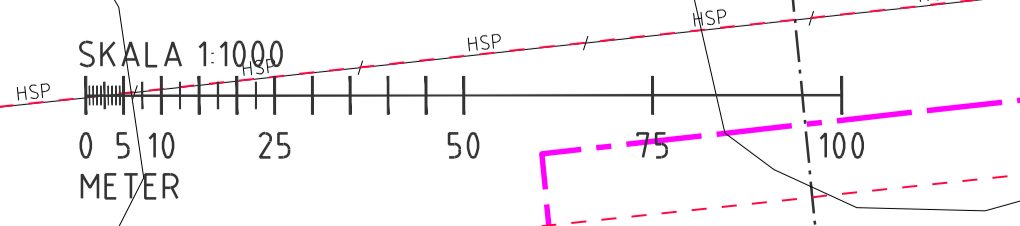
- INDRAGNING AV VÄG ELLER OMRÅDE FRÅN ALLMANT UNDERHÅLL

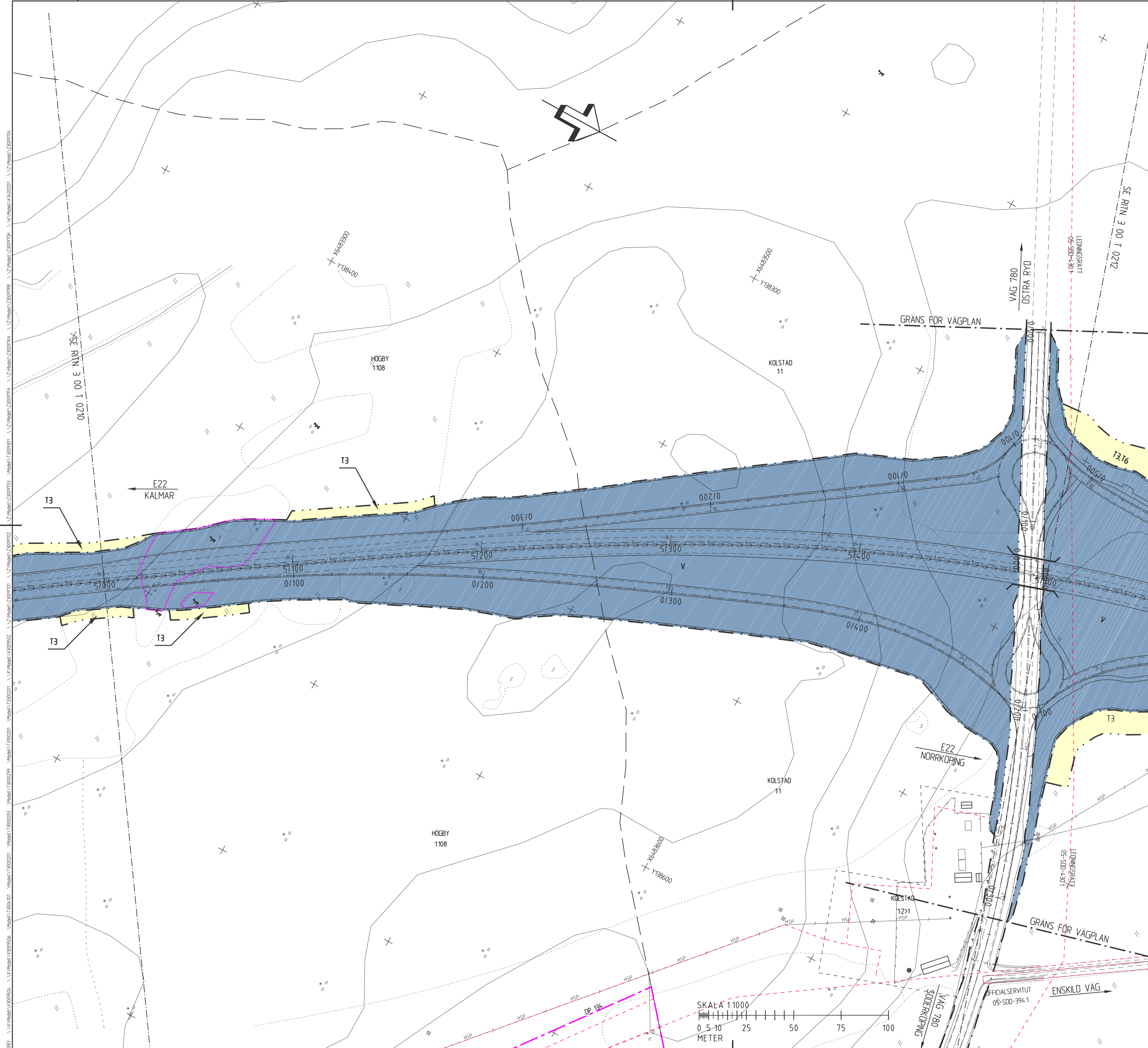
**ÖVRIGA BETECKNINGAR PÅ PLANKARTAN**

- 0/100 PROJEKTERAD VÄG (LÅNGMÄTNING) OCH HÖJDSÄTTNING
- 2/1 NY VÄG VÄGBANKEKANTER, ILLUSTRERADE KÖRBANKEKANTER
- FASTIGHETSGRÄNS
- KVARTERSGRÄNS
- TRAKTGRÄNS
- SERVITUT, LEDNINGSRÄTT ELLER GEMENSAMHETSANLÄGGNING
- PLANLAGT OMRÅDE
- NATURRESERVAT
- BULLERSKYDDSPÅNK
- MITTRÄCKE
- VILTSTANGSEL
- BEFINTLIG VÄGMITT
- HÖGSPÄNNINGSLEDNING LUFT
- BYGGNADER (BOSTAD, ÖVRIG BYGGNAD)
- BYGGNAD SOM FÖRESLÅS RIVAS
- ILLUSTRATION AV BRO ELLER VÄGPORT



BET	ÄNDRINGEN AVSER	GODKÄND	DATUM
TYP AV PLAN			
<b>VÄGPLAN</b>			
GRANSKNINGSSTATUS / SYFTE			
<b>FÖR FASTSTÄLLELSE</b>			
HANDLINGSTYP			
<b>FASTSTÄLLELSEHANDLING</b>			
DATUM	LEVERANS / ÄNDRINGS-PM		
2020-11-16			
OBJEKT			
<b>E22 FÖRBI SÖDERKÖPING</b>			
DELOMRÅDE / BANDEL			
<b>3 E22 FÖRBI SÖDERKÖPING</b>			
ANLÄGGNINGSDIAGRAM			
<b>00 GEMENSAMT (SAMMANSATT OCH ÖVERSIKTER)</b>			
OBJEKTNUMMER / KM	KONSTRUKTIONSNUMMER		
132 867			
BESTÄLLARE	LEVERANTÖR		
<b>TRAFIKVERKET</b>	<b>ÅF INFRASTRUCTURE</b>		
SKAPAD AV	UPPRAGSNUMMER		
<b>P ANDERSSON</b>	<b>2014015</b>		
GODKÄND AV	ÄVEDELNING		
<b>ANDERS NORDHOLM</b>	<b>ÅF</b>		
RITNINGSTYP			
<b>PLAN</b>			
TEKNIKOMRÅDE / INNEHÅLL			
<b>VÄGUTFORMING- OCH TRAFIK</b>			
BESKRIVNING			
<b>VÄG E22, KM 4/500 - 5/000</b>			
SKALA	FORMAT	FÖRVALTNINGSNUMMER	
<b>1:1000</b>	<b>A1</b>		
RITINGSNUMMER	BLAD	NÄSTA BLAD	BET
<b>3 00 T 02 10</b>			





**KOORDINATSYSTEM**  
 SYSTEM I PLAN SWEREF99 16 30 SYSTEM I HÖJD RH 2000

**TECKENFÖRKLARING**  
**MARKANSPRÅK SOM FASTSTÄLLS VIA VAGPLAN**  
 GRANS FÖR VAGOMRÅDE  
 AVGRÄNSNING MELLAN OLIKA TYPER AV MARKANSPRÅK  
 V NYTT VAGOMRÅDE MED VAGRÄTT  
 Vi NYTT VAGOMRÅDE MED INSKRÄNKT VAGRÄTT

V1 - OMRÅDE FÖR MODELLERING AV SLANTYTA VID PLACERING AV VILTSTANGSEL  
 V2 - OMRÅDE FÖR DIKE, DAGVATTENANÖRDNING OCH UNDERHÅLLSÅTGÄRDER  
 V3 - OMRÅDE FÖR GRUNDFÖRSTÄRKNING/TRYCKBANK  
 V4 - OMRÅDE FÖR SLANT UTANFÖR BULLERSKYDD

**T** TILFALLIG NYTTJÄNDERÄTT  
 T - TILFALLIG NYTTJÄNDERÄTT/ARBETSOMRÅDE GÄLLER UNDER BYGGTIDEN DOCK LÄNGST FRAM TILL GODKÄND SLUTBESKTNING

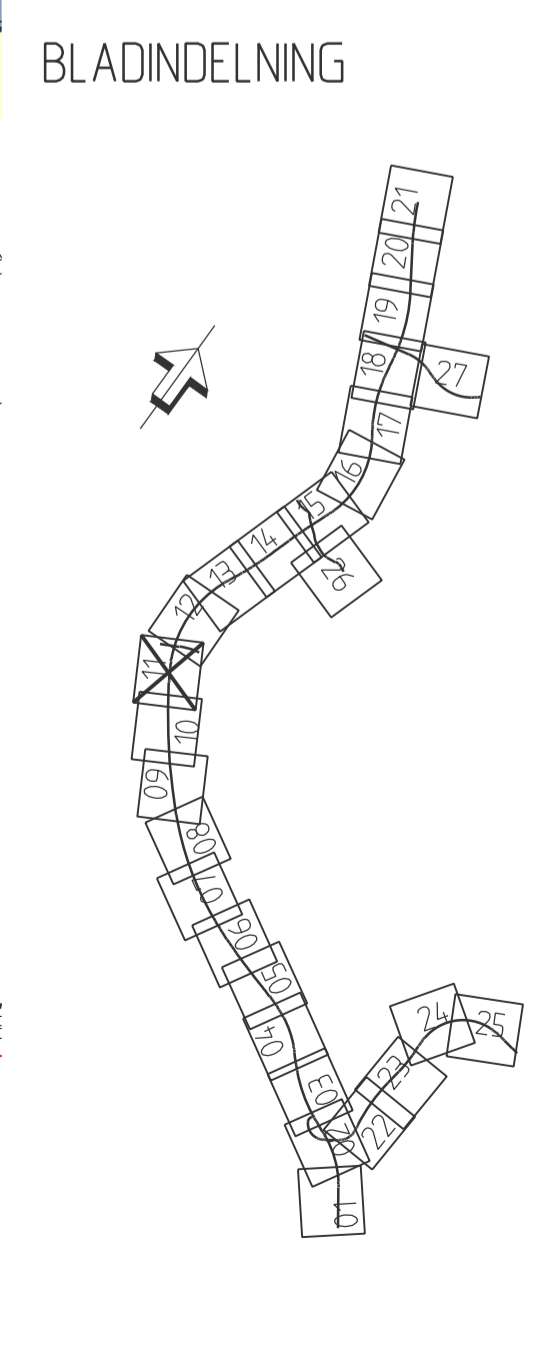
T1 - ETABLERING OCH ARBETEN VID ANLÄGGANDE AV BYGGNADSVÄRK/BROBYGGNAD  
 T2 - UPPLAG AV ANLÄGGNINGSMATERIAL  
 T3 - BYGGNADSVÄRK, ARBETSVÄGAR OCH MASSUPPLAG  
 T4 - TILFALLIG TRAFIKOMLEDNING OCH TILFALLIGA UPPLAG AV AVBANNINGSMASSOR  
 T5 - TILFALLIG BYGGVÄG  
 T6 - OMRÄVNING AV VATTENDRAG, DIKE ELLER LEDNING  
 T7 - ÅTKOMST TILL BYGGARBETSPLATS  
 T8 - UPPLAG FÖR SCHAKTMASSOR FRÅN PASSAGEN AV GÖTA KANAL

**SKYDDÅTGÄRDER OCH FÖRSIKTIGHETSMÅTT**  
 MARKERING ELLER AVGRÄNSNING AV SKYDDÅTGÄRDER OCH FÖRSIKTIGHETSMÅTT  
 SK1 - VILTSTANGSEL ANDRONAS UTMED E22 PÅ HELA STRÄCKAN (BETECKNING EJ MARKERAD PÅ RITNING)  
 SK2 - VAGPORT UNDER E22 SOM ANPASSAS TILL FAUNAPASSAGE  
 SK3 - MINDRE FAUNAPASSAGE (TORRTRUMMA)  
 SK4 - VILTUTHOPP LANGS VILTSTANGSEL  
 SK5 - HÖGKAPACITETSRAKKE SOM SKYDD MOT OLYCKOR MED FARLIGT GODS  
 SK6 - VAGDIKEN SOM UTFORS TATA FÖR SKYDD AV YT- OCH/ELLER GRUNDVATTENFÖREKOMST  
 SK7 - OMRÅDE FÖR INFILTRATION/FÖRDRÖJNING AV VAGDAGVATTEN  
 SK8 - RENNING AV VAGDAGVATTEN (ÖVERSILNINGSYTA)  
 SK9 - BULLERSKYDDSVALL OCH/ELLER -SKÄRM MED HÖJD ENLIGT PLANKARTA BULLERSKYDDÅTGÄRDER UTANFÖR VAGOMRÅDET.  
 SK10 - ERBJUDANDE OM FASAD/FÖNSTERÅTGÄRD  
 SK11 - ERBJUDANDE OM SKYDDAD UTEPLATS

**VERKSAMHETER/ÅTGÄRDER SOM UNDANTAS FRÅN FÖRBUD ENLIGT MILJÖBALKEN, GÄLLER I HELA PLANEN**  
 BIOTOPSKYDD  
 FÖRBUDEN SOM AVSER VERKSAMHET ELLER ÅTGÄRD INOM GENERELLT BIOTOPSKYDDOMRÅDE (7:11 2ST. MB) GÄLLER INTE BYGGANDE AV ALLMAN VAG  
 STRANDSKYDD-TOLKAD GRANS  
 FÖRBUDEN MOT ÅTGÄRDER INOM STRANDSKYDDOMRÅDE (7:15 MB) GÄLLER INTE BYGGANDE AV ALLMAN VAG  
 SKYDDIGHETEN ATT GÖRA ANMÄLAN FÖR SAMRÅD ENLIGT 12:6 MB GÄLLER INTE FÖR DE VERKSAMHETER OCH ÅTGÄRDER SOM BEHOVS FÖR ATT BYGGA VÄGEN OCH SOM FASTSTÄLLS OCH INGÅR I VAGOMRÅDE FÖR ALLMAN VAG ELLER OMRÅDE FÖR TILFALLIG NYTTJÄNDERÄTT.

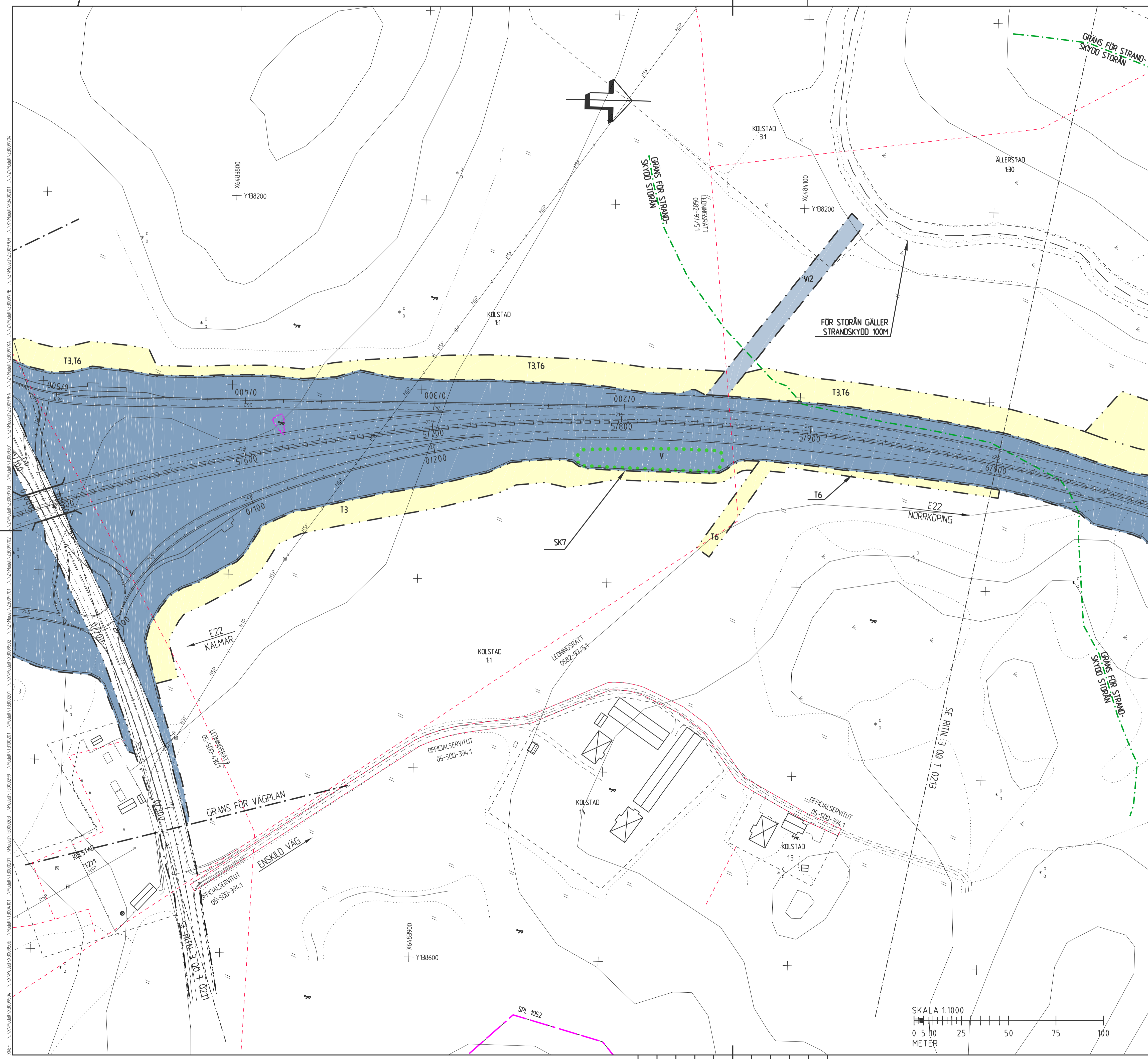
**SÄRSKILDA BESLUT**  
 INDRAGNING AV VAG ELLER OMRÅDE FRÅN ALLMANT UNDERHÅLL

**ÖVRIGA BETECKNINGAR PÅ PLANKARTAN**  
 0/100 PROJEKTERAD VAGLINJE (LÅNGMÄTNING) OCH HÖJDSÄTTNING  
 29/1 NY VAG VAGBANKANTER, ILLUSTRERADE KÖRBANKANTER  
 FASTIGHETSGRÄNS  
 KVARTERSGRÄNS  
 TRAKTGRÄNS  
 SERVITUT, LEDNINGSRÄTT ELLER GEMENSAMHETSANLÄGGNING  
 PLANLAGT OMRÅDE  
 NATURRESERVAT  
 BULLERSKYDDSPÅNK  
 MITTRÄCKE  
 VILTSTANGSEL  
 BEFINTLIG VAGMITT  
 HÖGSPÄNNINGSLEDNING LUFT  
 BYGGNADER (BOSTAD, ÖVRIG BYGGNAD)  
 BYGGNAD SOM FÖRESLÅS RIVAS  
 ILLUSTRATION AV BRO ELLER VAGPORT



BET	ÄNDRINGEN AVSER	GODKÄND	DATUM
TYP AV PLAN			
<b>VÄGPLAN</b>			
GRANSKNINGSSTATUS / SYFTE			
<b>FÖR FASTSTÄLLELSE</b>			
HANDLINGSTYP			
<b>FASTSTÄLLELSEHANDLING</b>			
DATUM	LEVERANS / ÄNDRINGS-PM		
2020-11-16			
OBJEKT			
<b>E22 FÖRBI SÖDERKÖPING</b>			
DELOMRÅDE / BANDEL			
<b>3 E22 FÖRBI SÖDERKÖPING</b>			
ANLÄGGNINGSIDEL			
<b>00 GEMENSAMT (SAMMANSATT OCH ÖVERSIKTER)</b>			
OBJEKTNUMMER / KM	KONSTRUKTIONNUMMER		
132 867			
BESTÄLLARE	LEVERANTÖR		
<b>TRAFIKVERKET</b>	<b>ÅF INFRASTRUCTURE</b>		
SKAPAD AV	UPPRAGSNUMMER		
<b>P ANDERSSON</b>	<b>2014015</b>		
GODKÄND AV	ÄVEDELNING		
<b>ANDERS NORDHOLM</b>	<b>ÅF</b>		
RITNINGSTYP			
<b>PLAN</b>			
TEKNIKOMRÅDE / INNEHÅLL			
<b>VÄGUTFORMING- OCH TRAFIK</b>			
BESKRIVNING			
<b>VÄG E22, KM 5/000 - 5/500</b>			
SKALA	FORMAT	FÖRVALTNINGSNUMMER	
<b>1:1000</b>	<b>A1</b>		
RITNINGNUMMER	BLAD	NÄSTA BLAD	BET
<b>3 00 T 02 11</b>			

VSO132867VP, ankoms 2020-11-16, ver 5, jobb 81



**KOORDINATSYSTEM**  
SYSTEM I PLAN SWEREF99 16 30 SYSTEM I HÖJD RH 2000

**TECKENFÖRKLARING**

**MARKANSPRÅK SOM FASTSTÄLLS VIA VÄGPLAN**

- GRANS FÖR VÄGOMRÅDE
- AVGRÄNSNING MELLAN OLIKA TYPER AV MARKANSPRÅK
- V NYTT VÄGOMRÅDE MED VÄGRÄTT
- Vi NYTT VÄGOMRÅDE MED INSKRÄNKT VÄGRÄTT

V1 - OMRÅDE FÖR MODELLERING AV SLANTYTIA VID PLACERING AV VILTSTANGSEL  
V2 - OMRÅDE FÖR DIKE, DAGVATTENÄNDRING OCH UNDERHÅLLSÅTGÄRDER  
V3 - OMRÅDE FÖR GRUNDFÖRSTÄRKNING/TRUCKBANK  
V4 - OMRÅDE FÖR SLANT UTANFÖR BULLERSKYDD

T TILFALLIG NYTTJÄNDERÄTT

T - TILFALLIG NYTTJÄNDERÄTT/ARBETSOMRÅDE GÄLLER UNDER BYGGTIDEN DOCK LÄNGST FRAM TILL GODKÄND SLUTBESIKTNING

T1 - ETABLERING OCH ARBETEN VID ANLÄGGANDE AV BYGGNADSVÄRK/BROBYGGNAD  
T2 - UPPLAG AV ANLÄGGNINGSMATERIAL  
T3 - BYGGNADSVÄRK, ARBETSVÄGAR OCH MASSUPPLAG  
T4 - TILFALLIG TRAFIKLEDNING OCH TILFALLIGA UPPLAG AV AVBANNINGSMASSOR  
T5 - TILFALLIG BYGGVÄG  
T6 - OMRÄVNING AV VATTENDRAG, DIKE ELLER LEDNING  
T7 - ÅTKOMST TILL BYGGARBETSPLATS  
T8 - UPPLAG FÖR SCHAKTMASSOR FRÅN PASSAGEN AV GÖTA KANAL

**SKYDDÅTGÄRDER OCH FÖRSIKTIGHETSMÅTT**

MARKERING ELLER AVGRÄNSNING AV SKYDDÅTGÄRDER OCH FÖRSIKTIGHETSMÅTT

SK1 - VILTSTANGSEL ÄNDRAS UTMED E22 PÅ HELA STRÄCKAN (BETECKNING EJ MARKERAD PÅ RITNING)  
SK2 - VAGPORT UNDER E22 SOM ANPASSAS TILL FAUNAPASSAGE  
SK3 - MINDRE FAUNAPASSAGE (TORRTRUMMA)  
SK4 - VILTUTHOPP LANGS VILTSTANGSEL  
SK5 - HÖGKAPACITETSRAKKE SOM SKYDD MOT OLYCKOR MED FARLIGT GODS  
SK6 - VÄGDIKE SOM UTFORS TATA FÖR SKYDD AV YT- OCH/ELLER GRUNDVATTENFÖREKOMST  
SK7 - OMRÅDE FÖR INFILTRATION/FÖRDRÖJNING AV VAGDAGVATTEN  
SK8 - RENSING AV VAGDAGVATTEN (ÖVERSILNINGSYTA)  
SK9 - BULLERSKYDDSVALL OCH/ELLER -SKÄRM MED HÖJD ENLIGT PLANKARTA  
BULLERSKYDDÅTGÄRDER UTANFÖR VÄGOMRÅDET  
SK10 - ERBJUDANDE OM FASAD/FÖNSTERÅTGÄRD  
SK11 - ERBJUDANDE OM SKYDDAD UTEPLATS

**VERKSAMHETER/ÅTGÄRDER SOM UNDANTAS FRÅN FÖRBUD ENLIGT MILJÖBALKEN GÄLLER I HELA PLANEN**

BIOTOPSKYDD  
FÖRBUDEN SOM AVSER VERKSAMHET ELLER ÅTGÄRD INOM GENERELLT BIOTOPSKYDDOMRÅDE (7:11 2ST. MB) GÄLLER INTE BYGGANDE AV ALLMAN VÄG  
STRANDSKYDD-TOLKAD GRANS  
FÖRBUDEN MOT ÅTGÄRDER INOM STRANDSKYDDOMRÅDE (7:15 MB) GÄLLER INTE BYGGANDE AV ALLMAN VÄG

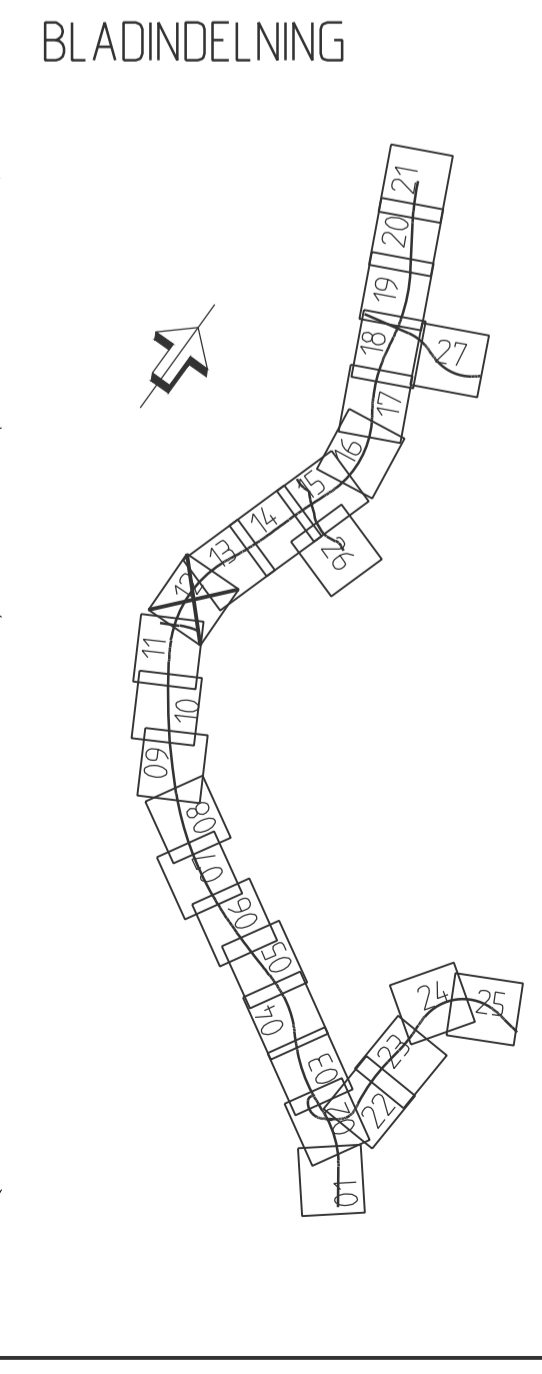
SKYDDIGHETEN ATT GÖRA ANMÄLAN FÖR SAMRÅD ENLIGT 12:6 MB GÄLLER INTE FÖR DE VERKSAMHETER OCH ÅTGÄRDER SOM BEHOVS FÖR ATT BYGGA VÄGEN OCH SOM FASTSTÄLLS OCH INGÅR I VÄGOMRÅDE FÖR ALLMAN VÄG ELLER OMRÅDE FÖR TILFALLIG NYTTJÄNDERÄTT.

**SÄRSKILDA BESLUT**

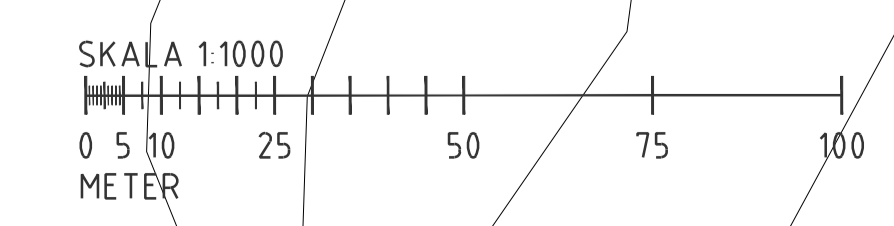
INDRAGNING AV VÄG ELLER OMRÅDE FRÅN ALLMANT UNDERHÅLL

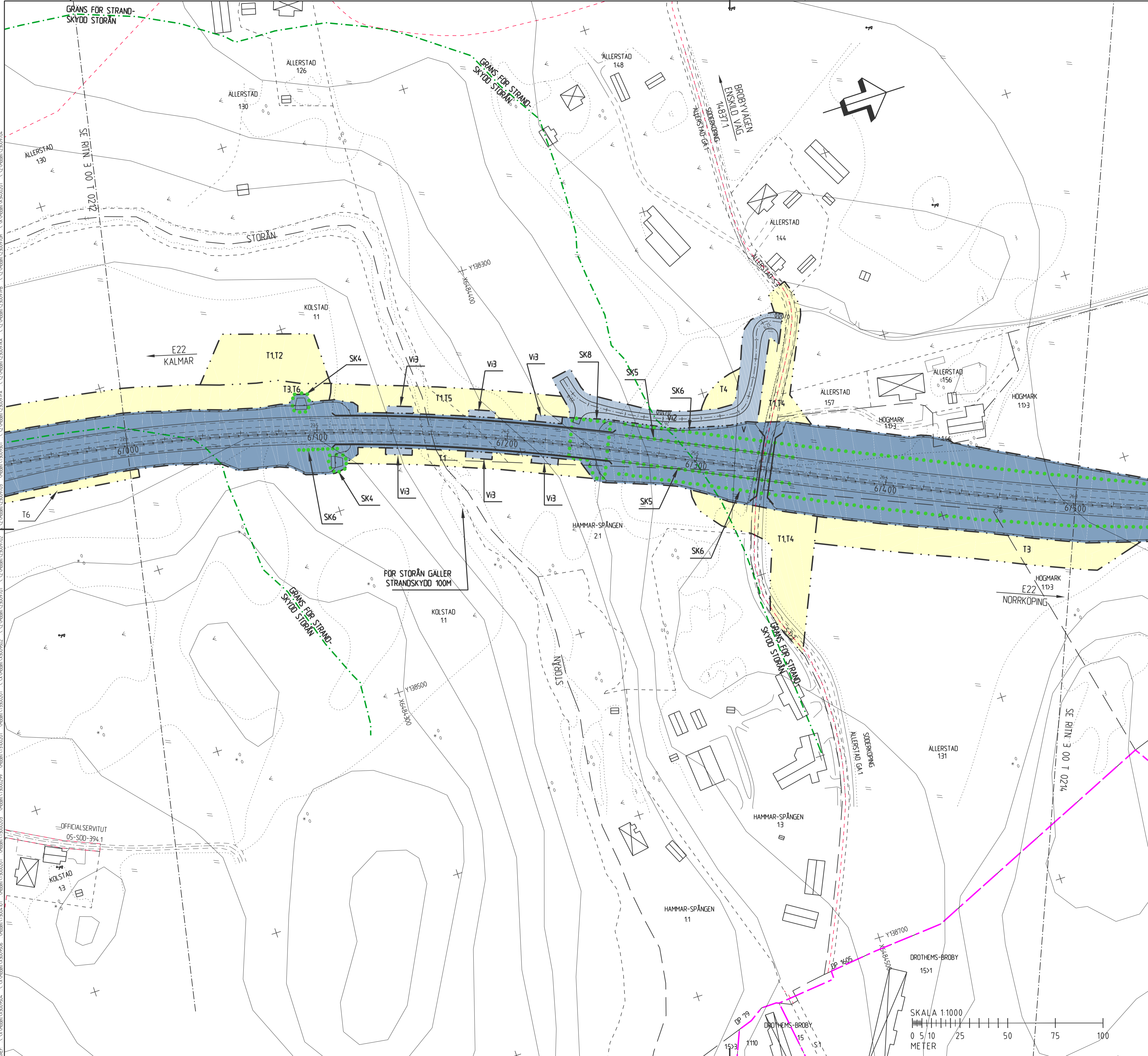
**ÖVRIGA BETECKNINGAR PÅ PLANKARTAN**

0/100 PROJEKTERAD VÄG LINJE (LANGMÄTNING) OCH HÖJDSÄTTNING  
29/1 NY VÄG VÄGBANERANTER, ILLUSTRERADE KÖRBANERANTER  
FASTIGHETSGRÄNS  
KVARTERSGRÄNS  
TRAKTGRÄNS  
SERVITUT, LEDNINGSRÄTT ELLER GEMENSAMHETSANLÄGGNING  
PLANLAGT OMRÅDE  
NATURRESERVAT  
BULLERSKYDDSPLAN  
MITTRÄCKE  
VILTSTANGSEL  
BEFINTLIG VÄGMITT  
HÖGSPÄNNINGSLEDNING LUFT  
BYGGNADER (BOSTAD, ÖVRIG BYGGNAD)  
BYGGNAD SOM FÖRESLÅS RIVAS  
ILLUSTRATION AV BRO ELLER VÄGPORT



BET	ÄNDRINGEN AVSER	GODKÄND	DATUM
TYP AV PLAN			
<b>VÄGPLAN</b>			
GRANSKINGSSTATUS / SYFTE			
<b>FÖR FASTSTÄLLELSE</b>			
HANDLINGSTYP			
<b>FASTSTÄLLELSEHANDLING</b>			
DATUM	LEVERANS / ÄNDRINGS-PM		
2020-11-16			
OBJEKT			
<b>E22 FÖRBI SÖDERKÖPING</b>			
DELOMRÅDE / BANDEL			
<b>3 E22 FÖRBI SÖDERKÖPING</b>			
ANLÄGGNINGSDI			
<b>00 GEMENSAMT (SAMMANSATT OCH ÖVERSIKTER)</b>			
OBJEKTNUMMER / KM	KONSTRUKTIONNUMMER		
132 867			
BESTÄLLARE	LEVERANTÖR		
<b>TRAFIKVERKET</b>	<b>ÄF INFRASTRUCTURE</b>		
SKAPAD AV	UPPRAGNUMMER		
<b>P ANDERSSON</b>	<b>2014015</b>		
GODKÄND AV	ÄNDRINGSNUMMER		
<b>ANDERS NORDHOLM</b>	<b>ÄF</b>		
RITNINGSTYP			
<b>PLAN</b>			
TEKNIKOMRÅDE / INNEHÅLL			
<b>VÄGUTFORMING- OCH TRAFIK</b>			
BESKRIVNING			
<b>VÄG E22, KM 5/500 - 6/000</b>			
SKALA	FORMAT	FÖRVALTNINGSNUMMER	
<b>1:1000</b>	<b>A1</b>		
RITINGSNUMMER	BLAD	NÄSTA BLAD	BET
<b>3 00 T 02 12</b>			





KOORDINATSYSTEM  
 SYSTEM I PLAN SWEREF99 16 30 SYSTEM I HÖJD RH 2000

- TECKENFÖRKLARING**
- MARKANSPRÅK SOM FASTSTÄLLS VIA VÄGPLAN  
 GRANS FÖR VÄGOMRÅDE  
 AVGRÄNSNING MELLAN OLIKA TYPER AV MARKANSPRÅK  
 V NYTT VÄGOMRÅDE MED VÄGRÄTT  
 Vi NYTT VÄGOMRÅDE MED INSKRÄNKT VÄGRÄTT
- V1 - OMRÅDE FÖR MODELLERING AV SLANTYTIA VID PLACERING AV VILTSTANGSEL  
 V2 - OMRÅDE FÖR DIKE, DAGVATTENANORDNING OCH UNDERHÅLLSÅTGÄRDER  
 V3 - OMRÅDE FÖR GRUNDFÖRSTÄRKNING/TRUCKBANK  
 V4 - OMRÅDE FÖR SLANT UTANFÖR BULLERSKYDD

- T TILFALLIG NYTTJÄNDERÄTT  
 T - TILFALLIG NYTTJÄNDERÄTT/ARBETSOMRÅDE GÄLLER UNDER BYGGTIDEN DOCK LÄNGST FRAM TILL GODKÄND SLUTBESKUTNING
- T1 - ETABLERING OCH ARBETEN VID ANLÄGGANDE AV BYGGNADSVÄRK/BROBYGGNAD  
 T2 - UPPLAG AV ANLÄGGNINGSMATERIAL  
 T3 - BYGGNADSVÄRK, ARBETSVÄGAR OCH MASSUPPLAG  
 T4 - TILFALLIG TRAFIKLEDNING OCH TILFALLIGA UPPLAG AV AVBANNINGSMASSOR  
 T5 - TILFALLIG BYGGVÄG  
 T6 - OMRÄVNING AV VATTENDRAG, DIKE ELLER LEDNING  
 T7 - ÅTKOMST TILL BYGGARBETSPLATS  
 T8 - UPPLAG FÖR SCHAKTMASSOR FRÅN PASSAGEN AV GÖTA KANAL

- SKYDDÅTGÄRDER OCH FÖRSIKTIGHETSMÅTT**
- MARKERING ELLER AVGRÄNSNING AV SKYDDÅTGÄRDER OCH FÖRSIKTIGHETSMÅTT
- SK1 - VILTSTANGSEL ANDRONS UTMED E22 PÅ HELA STRÄCKAN (BETECKNING EJ MARKERAD PÅ RITNING)  
 SK2 - VÄGPORT UNDER E22 SOM ANPASSAS TILL FAUNAPASSAGE  
 SK3 - MINDRE FAUNAPASSAGE (TORRTRUMMA)  
 SK4 - VILTUTHOPP LANGS VILTSTANGSEL  
 SK5 - HÖGKAPACITETSRAKKE SOM SKYDD MOT OLYCKOR MED FARLIGT GODS  
 SK6 - VÄGDIKEN SOM UTFORS TATA FÖR SKYDD AV YT- OCH/ELLER GRUNDVATTENFÖREKOMST  
 SK7 - OMRÅDE FÖR INFILTRATION/FÖRDRÖJNING AV VAGDAGVATTEN  
 SK8 - RENNING AV VAGDAGVATTEN (ÖVERSILNINGSYTA)  
 SK9 - BULLERSKYDDSVALL OCH/ELLER -SKÄRM MED HÖJD ENLIGT PLANKARTA BULLERSKYDDÅTGÄRDER UTANFÖR VÄGOMRÅDET  
 SK10 - ERBJUDANDE OM FASAD/FÖNSTERÅTGÄRD  
 SK11 - ERBJUDANDE OM SKYDDAD UTEPLATS

- VERKSAMHETER/ÅTGÄRDER SOM UNDANTAS FRÅN FÖRBUD ENLIGT MILJÖBALKEN GÄLLER I HELA PLANEN**
- BIOTOPSKYDD  
 FÖRBUDEN SOM AVSER VERKSAMHET ELLER ÅTGÄRD INOM GENERELLT BIOTOPSKYDDOMRÅDE (7:11 2ST. MB) GÄLLER INTE BYGGANDE AV ALLMAN VÄG
- STRANDSKYDD-TOLKAD GRÄNS  
 FÖRBUDEN MOT ÅTGÄRDER INOM STRANDSKYDDOMRÅDE (7:15 MB) GÄLLER INTE BYGGANDE AV ALLMAN VÄG
- SKYDDIGHETEN ATT GÖRA ANMÄLAN FÖR SAMRÅD ENLIGT 12:6 MB GÄLLER INTE FÖR DE VERKSAMHETER OCH ÅTGÄRDER SOM BEHOVS FÖR ATT BYGGA VÄGEN OCH SOM FASTSTÄLLS OCH INGÅR I VÄGOMRÅDE FÖR ALLMAN VÄG ELLER OMRÅDE FÖR TILFALLIG NYTTJÄNDERÄTT.

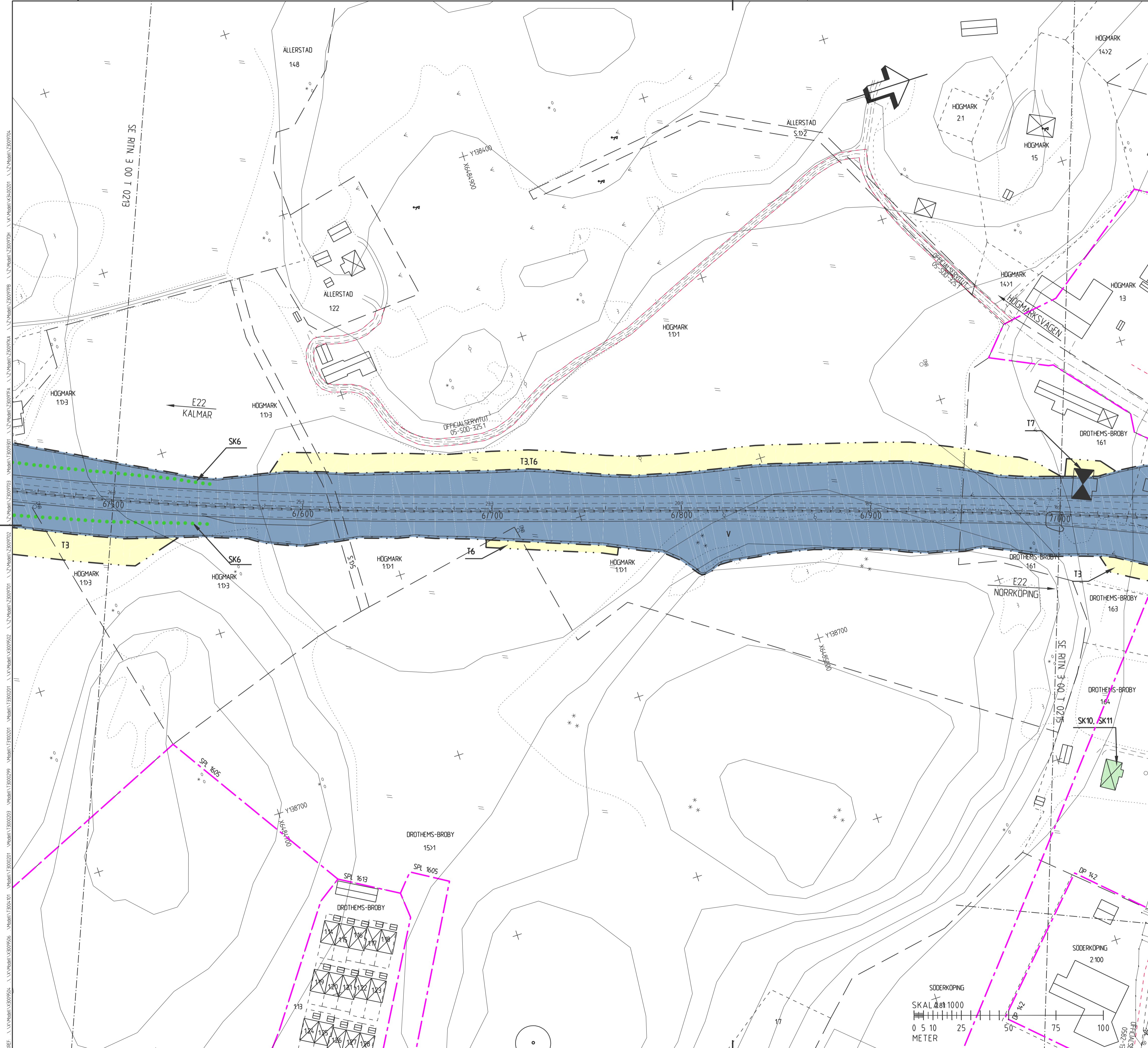
- SÄRSKILDA BESLUT**
- INDRAGNING AV VÄG ELLER OMRÅDE FRÅN ALLMANT UNDERHÅLL

- ÖVRIGA BETECKNINGAR PÅ PLANKARTAN**
- 0/100 PROJEKTERAD VÄGLINJE (LANGMÄTNING) OCH HÖJDSÄTTNING  
 29/1 NY VÄG VÄGBANKEKANTER, ILLUSTRERADE KÖRBANKANKANTER  
 FASTIGHETSGRÄNS  
 KVARTERSGRÄNS  
 TRAKTGRÄNS  
 SERVITUT, LEDNINGSRÄTT ELLER GEMENSAMHETSANLÄGGNING  
 PLANLAGT OMRÅDE  
 NATURRESERVAT  
 BULLERSKYDDSPUNKT  
 MITTRÄCKE  
 VILTSTANGSEL  
 BEFINTLIG VÄGMITT  
 HÖGSPÄNNINGSLEDNING LUFT  
 BYGGNADER (BOSTAD, ÖVRIG BYGGNAD)  
 BYGGNAD SOM FÖRESLÅS RIVAS  
 ILLUSTRATION AV BRO ELLER VÄGPORT

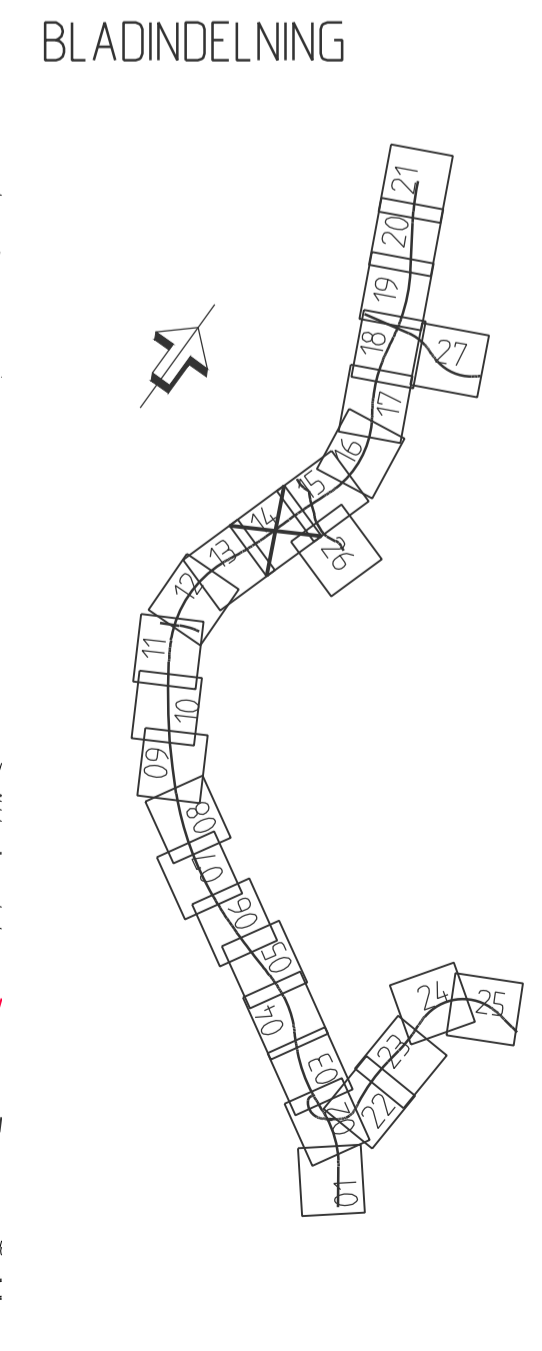
**BLADINDELNING**

BETÄNDRINGEN AVSER	GODKÄND	DATUM
TYP AV PLAN	<b>VÄGPLAN</b>	
GRANSKNINGSSTATUS/SYFTE	<b>FÖR FASTSTÄLLELSE</b>	
HANDLINGSTYP	<b>FASTSTÄLLELSEHANDLING</b>	
DATUM	2020-11-16	LEVERANS / ANDRINGS-PM
OBJEKT	<b>E22 FÖRBI SÖDERKÖPING</b>	
DELOMRÅDE / BANDEL	<b>3 E22 FÖRBI SÖDERKÖPING</b>	
ANLÄGGNINGSID	<b>00 GEMENSAMT (SAMMANSATT OCH ÖVERSIKTER)</b>	
OBJEKTNUMMER / KM	132 867	KONSTRUKTIONNUMMER
BESTÄLLARE	TRAFIKVERKET	LEVERANTÖR
SKAPAD AV	P ANDERSSON	UPPRORGSNUMMER
GODKÄND AV	ANDERS NORDHOLM	AVDELNING
RITNINGSTYP	<b>PLAN</b>	
TEKNIKOMRÅDE / INNEHÅLL	<b>VÄGUTFORMING- OCH TRAFIK</b>	
BESKRIVNING	<b>VÄG E22, KM 6/000 - 6/500</b>	
SKALA	1:1000	FÖRVALTNINGSNUMMER
RITINGSNUMMER	3 00 T 02 13	BLAD
		NÄSTA BLAD
		BET

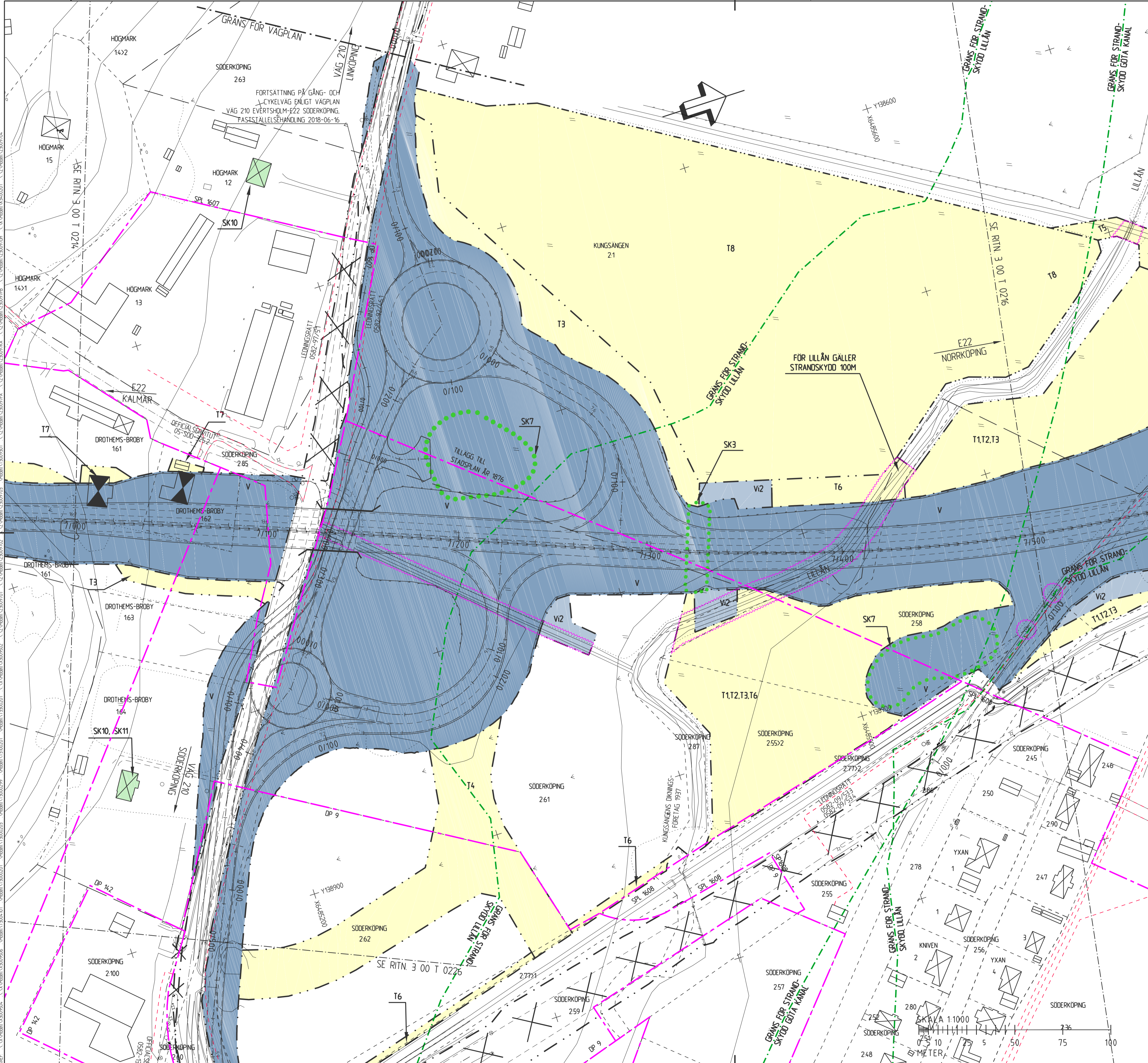
VSO132867VP, ankomst 2020-11-16, ver 6, jobb 81



- KOORDINATSYSTEM**  
SYSTEM I PLAN SWEREF99 16 30 SYSTEM I HÖJD RH 2000
- TECKENFÖRKLARING**
- MARKANSPRÅK SOM FASTSTÄLLS VIA VÄGPLAN**
- GRÄNS FÖR VÄGOMRÅDE
  - AVGRÄNSNING MELLAN OLIKA TYPER AV MARKANSPRÅK
  - V NYTT VÄGOMRÅDE MED VÄGRÄTT
  - Vi NYTT VÄGOMRÅDE MED INSKRÄNKT VÄGRÄTT
- V1 - OMRÅDE FÖR MODELLERING AV SLANTYTÅ VID PLACERING AV VILTSTANGSEL  
V2 - OMRÅDE FÖR DIKE, DAGVATTENANORDNING OCH UNDERHÅLLSÅTGÄRDER  
V3 - OMRÅDE FÖR GRUNDFÖRSTÄRKNING/TRUCKBANK  
V4 - OMRÅDE FÖR SLANT UTANFÖR BULLERSKYDD
- T TILFALLIG NYTTJÄNDERÄTT
- T - TILFALLIG NYTTJÄNDERÄTT/ARBETSOMRÅDE GÄLLER UNDER BYGGTIDEN DOCK LÄNGST FRAM TILL GODKÄND SLUTBESIKTNING
- T1 - ETABLERING OCH ARBETEN VID ANLÄGGANDE AV BYGGNADSVÄRK/BROBYGGNAD  
T2 - UPPLAG AV ANLÄGGNINGSMATERIAL  
T3 - BYGGNADSVÄRK, ARBETSVÄGAR OCH MASSUPPLAG  
T4 - TILFALLIG TRAFIKLEDNING OCH TILFALLIGA UPPLAG AV AVBANNINGSMASSOR  
T5 - TILFALLIG BYGGVÄG  
T6 - OMRÄVNING AV VATTENDRAG, DIKE ELLER LEDNING  
T7 - ÅTKOMST TILL BYGGARBETSPLATS  
T8 - UPPLAG FÖR SCHAKTMASSOR FRÅN PASSAGEN AV GÖTA KANAL
- SKYDDÅTGÄRDER OCH FÖRSIKTIGHETSMÅTT**
- MARKERING ELLER AVGRÄNSNING AV SKYDDÅTGÄRDER OCH FÖRSIKTIGHETSMÅTT
  - SK1 - VILTSTANGSEL ANDRONAS UTMED E22 PÅ HELA STRÄCKAN (BETECKNING EJ MARKERAD PÅ RITNING)
  - SK2 - VAGPORT UNDER E22 SOM ANPASSAS TILL FAUNAPASSAGE
  - SK3 - MINDRE FAUNAPASSAGE (TORRTRUMMA)
  - SK4 - VILTUTHOPP LANGS VILTSTANGSEL
  - SK5 - HÖGKAPACITETSRAKKE SOM SKYDD MOT OLYCKOR MED FARLIGT GODS
  - SK6 - VÄGDIKEN SOM UTFORS TÅTA FÖR SKYDD AV YT- OCH/ELLER GRUNDVATTENFÖREKOMST
  - SK7 - OMRÅDE FÖR INFILTRATION/FÖRDRÖJNING AV VAGDAGVATTEN
  - SK8 - RENNING AV VAGDAGVATTEN (ÖVERSILNINGSYTA)
  - SK9 - BULLERSKYDDSVALL OCH/ELLER -SKÄRM MED HÖJD ENLIGT PLANKARTA BULLERSKYDDÅTGÄRDER UTANFÖR VÄGOMRÅDET
  - SK10 - ERBJUDANDE OM FASAD/FÖNSTERÅTGÄRD
  - SK11 - ERBJUDANDE OM SKYDDAD UTEPLATS
- VERKSAMHETER/ÅTGÄRDER SOM UNDANTAS FRÅN FÖRBUD ENLIGT MILJÖBALKEN, GÄLLER I HELA PLANEN**
- BIOTPSKYDD
  - FÖRBUDEN SOM AVSER VERKSAMHET ELLER ÅTGÄRD INOM GENERELLT BIOTPSKYDDOMRÅDE (7:11 2ST. MB) GÄLLER INTE BYGGANDE AV ALLMAN VÄG
  - STRANDSKYDD-TOLKAD GRÄNS
  - FÖRBUDEN MOT ÅTGÄRDER INOM STRANDSKYDDOMRÅDE (7:15 MB) GÄLLER INTE BYGGANDE AV ALLMAN VÄG
- SKYDDIGHETEN ATT GÖRA ANMÄLAN FÖR SAMRÅD ENLIGT 12:6 MB GÄLLER INTE FÖR DE VERKSAMHETER OCH ÅTGÄRDER SOM BEHOVS FÖR ATT BYGGA VÄGEN OCH SOM FASTSTÄLLS OCH INGÅR I VÄGOMRÅDE FÖR ALLMAN VÄG ELLER OMRÅDE FÖR TILFALLIG NYTTJÄNDERÄTT.
- SÄRSKILDA BESLUT**
- INDRAGNING AV VÄG ELLER OMRÅDE FRÅN ALLMANT UNDERHÅLL
- ÖVRIGA BETECKNINGAR PÅ PLANKARTAN**
- 0/100 PROJEKTERAD VÄGLINJE (LÅNGMÄTNING) OCH HÖJDSÄTTNING
  - 29/1 NY VÄG VÄGBANKANTER, ILLUSTRERADE KÖRBANKANTER
  - FASTIGHETSGRÄNS
  - KVARTERSGRÄNS
  - TRAKTGRÄNS
  - SERVITUT, LEDNINGSRÄTT ELLER GEMENSAMHETSANLÄGGNING
  - PLANLAGT OMRÅDE
  - NATURRESERVAT
  - BULLERSKYDDSPLANK
  - MITTRÄCKE
  - VILTSTANGSEL
  - BEFINTLIG VÄGMITT
  - HÖGSPANNINGSLEDNING LUFT
  - BYGGNADER (BOSTAD, ÖVRIG BYGGNAD)
  - BYGGNAD SOM FÖRESLÅS RIVAS
  - ILLUSTRATION AV BRO ELLER VAGPORT



BETÄNDELSEN AVSER	GODKÄND	DATUM
TYP AV PLAN	<b>VÄGPLAN</b>	
GRANSKNINGSSTATUS / SYFTE	<b>FÖR FASTSTÄLLELSE</b>	
HANDLINGSTYP	<b>FASTSTÄLLELSEHANDLING</b>	
DATUM	2020-11-16	LEVERANS / ANDRINGS-PM
OBJEKT	<b>E22 FÖRBI SÖDERKÖPING</b>	
DELOMRÅDE / BANDEL	<b>3 E22 FÖRBI SÖDERKÖPING</b>	
ANLÄGGNINGSIDEL	<b>00 GEMENSAMT (SAMMANSATT OCH ÖVERSIKTER)</b>	
OBJEKTNUMMER / KM	132 867	KONSTRUKTIONSNUMMER
BESTÄLLARE	<b>TRAFIKVERKET</b>	LEVERANTÖR
SKAPAD AV	<b>P ANDERSSON</b>	UPPDRAGSNUMMER
GODKÄND AV	<b>ANDERS NORDHOLM</b>	2014015
RITNINGSTYP	<b>PLAN</b>	
TEKNIKOMRÅDE / INNEHÅLL	<b>VÄGUTFORMING- OCH TRAFIK</b>	
BESKRIVNING	<b>VÄG E22, KM 6/500 - 7/000</b>	
SKALA	1:1000	FÖRVALTNINGSNUMMER
RITINGSNUMMER	3 00 T 02 14	BLAD
		NÄSTA BLAD
		BET



**KOORDINATSYSTEM**  
 SYSTEM I PLAN SWEREF99 16 30 SYSTEM I HÖJD RH 2000

**TECKENFÖRKLARING**  
 MARKANSPRÅK SOM FASTSTÄLLS VIA VAGPLAN  
 GRÄNS FÖR VAGOMRÅDE  
 AVGRÄNSNING MELLAN OLIKA TYPER AV MARKANSPRÅK  
 V NYTT VAGOMRÅDE MED VAGRATT  
 Vi NYTT VAGOMRÅDE MED INSKRANKT VAGRATT

V1 - OMRÅDE FÖR MODELLERING AV SLANTYTIA VID PLACERING AV VILTSTANGSEL  
 V2 - OMRÅDE FÖR DIKE, DAGVATTENANÖRDNING OCH UNDERHÅLLSÅTGÄRDER  
 V3 - OMRÅDE FÖR GRUNDFÖRSTÄRKNING/TRUCKBANK  
 V4 - OMRÅDE FÖR SLANT UTANFÖR BULLERSKYDD

T TILFALLIG NYTTJÄNDERATT  
 T - TILFALLIG NYTTJÄNDERATT/ARBETSOMRÅDE GÄLLER UNDER BYGGTIDEN DOCK LÄNGST FRAM TILL GODKÄND SLUTBESKUTNING

T1 - ETABLERING OCH ARBETEN VID ANLÄGGANDE AV BYGGNADSVÄRK/BROBYGGNAD  
 T2 - UPPLAG AV ANLÄGGNINGSMATERIAL  
 T3 - BYGGNADSVÄRK, ARBETSVAGAR OCH MASSUPPLAG  
 T4 - TILFALLIG TRAFIKLEDNING OCH TILFALLIGA UPPLAG AV AVBANNINGSMASSOR  
 T5 - TILFALLIG BYGGVÄG  
 T6 - OMRÄVNING AV VATTENDRAG, DIKE ELLER LEDNING  
 T7 - ÅTKOMST TILL BYGGARBETSPLATS  
 T8 - UPPLAG FÖR SCHAKTMASSOR FRÅN PASSAGEN AV GÖTA KANAL

**SKYDDÅTGÄRDER OCH FÖRSIKTIGHETSMÅTT**  
 MARKERING ELLER AVGRÄNSNING AV SKYDDÅTGÄRDER OCH FÖRSIKTIGHETSMÅTT

SK1 - VILTSTANGSEL ANDRONAS UTMED E22 PÅ HELA STRÄCKAN (BETECKNING EJ MARKERAD PÅ RITNING)  
 SK2 - VAGPORT UNDER E22 SOM ANPASSAS TILL FAUNAPASSAGE  
 SK3 - MINDRE FAUNAPASSAGE (TORRTRUMMA)  
 SK4 - VILTUTHOPP LANGS VILTSTANGSEL  
 SK5 - HÖGKAPACITETSRAÇKE SOM SKYDD MOT OLYCKOR MED FARLIGT GODS  
 SK6 - VAGDIKEN SOM UTFORS TATA FÖR SKYDD AV YT- OCH/ELLER GRUNDVATTENFÖREKOMST  
 SK7 - OMRÅDE FÖR INFILTRATION/FÖRDRÖJNING AV VAGDAGVATTEN  
 SK8 - RENNING AV VAGDAGVATTEN (ÖVERSILNINGSYTA)  
 SK9 - BULLERSKYDDSVALL OCH/ELLER -SKÄRM MED HÖJD ENLIGT PLANKARTA  
 BULLERSKYDDÅTGÄRDER UTANFÖR VAGOMRÅDET

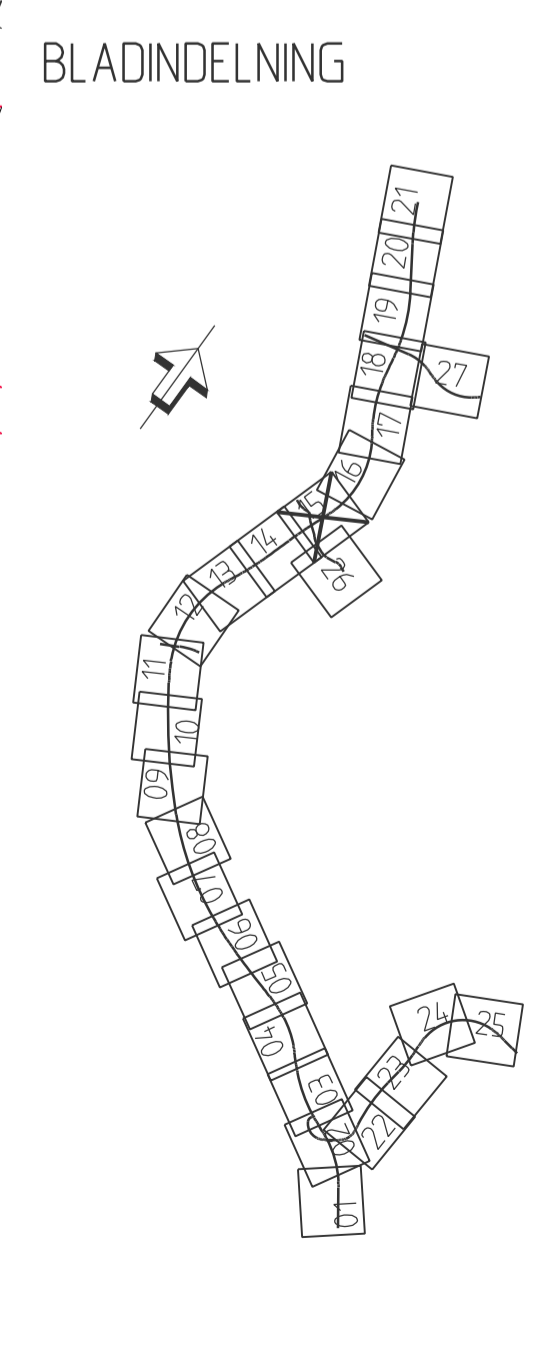
SK10 - ERBJUDANDE OM FASAD/FÖNSTERÅTGÄRD  
 SK11 - ERBJUDANDE OM SKYDDAD UTEPLATS

**VERKSAMHETER/ÅTGÄRDER SOM UNDTAS FRÅN FÖRBUD ENLIGT MILJÖBALKEN GÄLLER I HELA PLANEN**  
 BIOTPSKYDD  
 FÖRBUDEN SOM AVSER VERKSAMHET ELLER ÅTGÄRD INOM GENERELLT BIOTPSKYDDSOmrÅDE (7:11 2ST. MB) GÄLLER INTE BYGGANDE AV ALLMAN VÄG  
 STRANDSKYDD-TOLKAD GRÄNS  
 FÖRBUDEN MOT ÅTGÄRDER INOM STRANDSKYDDSOmrÅDE (7:15 MB) GÄLLER INTE BYGGANDE AV ALLMAN VÄG

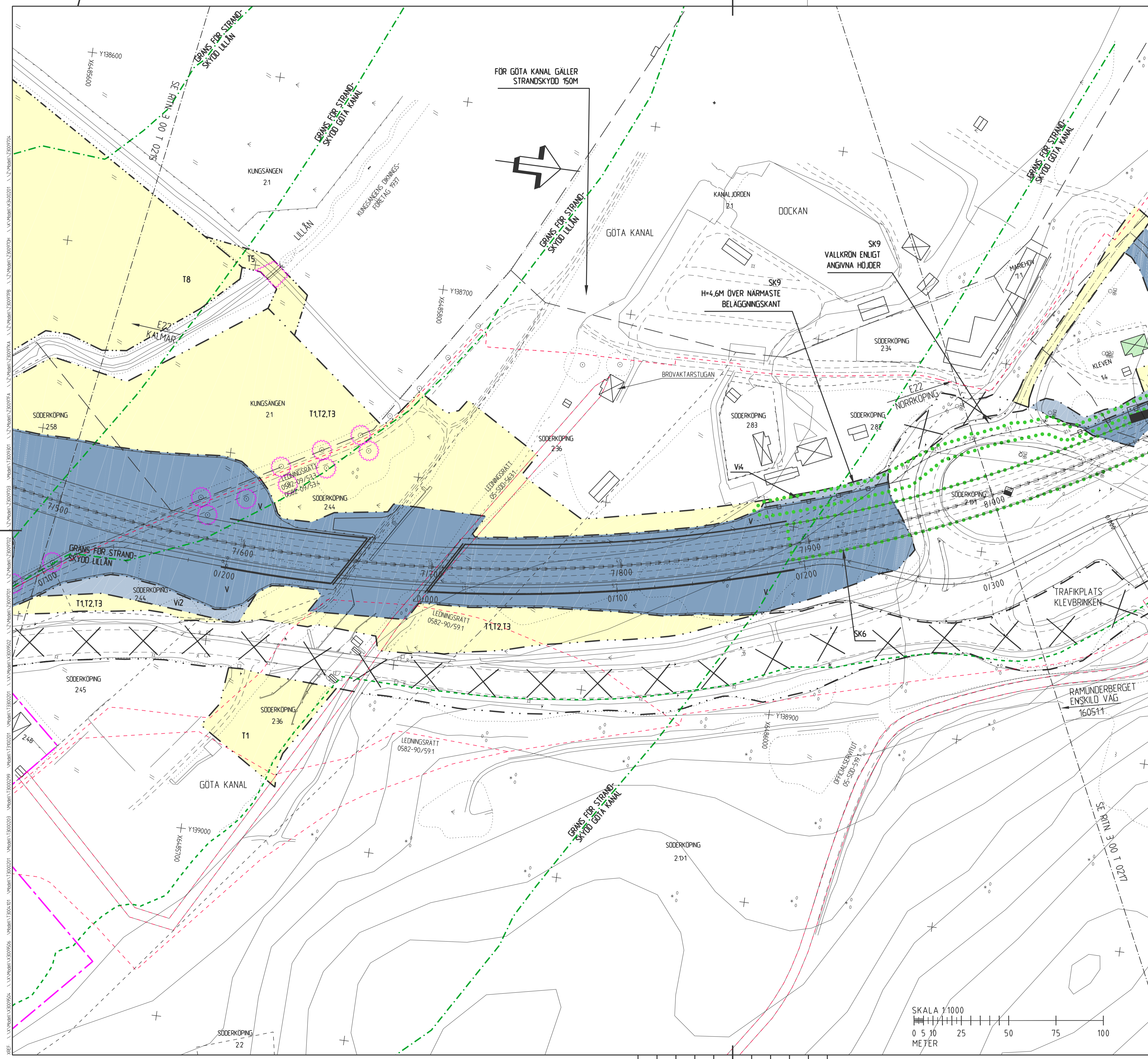
SKYDDIGHETEN ATT GÖRA ANMÄLAN FÖR SAMRÅD ENLIGT 12:6 MB GÄLLER INTE FÖR DE VERKSAMHETER OCH ÅTGÄRDER SOM BEHOVS FÖR ATT BYGGA VÄG OCH SOM FASTSTÄLLS OCH INGÅR I VAGOMRÅDE FÖR ALLMAN VÄG ELLER OMRÅDE FÖR TILFALLIG NYTTJÄNDERATT.

**SÄRSKILDA BESLUT**  
 INDRAGNING AV VÄG ELLER OMRÅDE FRÅN ALLMANT UNDERHÅLL

**ÖVRIGA BETECKNINGAR PÅ PLANKARTAN**  
 0/100 PROJEKTAD VÄG LINJE (LANGMÄTNING) OCH HÖJDSÄTTNING  
 291 NY VÄG VÄGBANKEKANTER, ILLUSTRERADE KÖRBANKEKANTER  
 FASTIGHETSGRÄNS  
 KVARTERSGRÄNS  
 TRAKTGRÄNS  
 SERVIUT, LEDNINGSRÄTT ELLER GEMENSAMHETSANLÄGGNING  
 PLANLAGT OMRÅDE  
 NATURRESERVAT  
 BULLERSKYDDSPÅNK MITTRÄCKE  
 VILTSTANGSEL  
 BEFINTLIG VÄGMITT  
 HÖGSPANNINGSLEDNING LUFT  
 BYGGNADER (BOSTAD, ÖVRIG BYGGNAD)  
 BYGGNAD SOM FÖRESLÅS RIVAS  
 ILLUSTRATION AV BRO ELLER VAGPORT



BET	ÄNDRINGEN AVSER	GODKÄND	DATUM
TYP AV PLAN			
<b>VÄGPLAN</b>			
GRANSKNINGSSTATUS / SYFTE			
<b>FÖR FASTSTÄLLELSE</b>			
HANDLINGSTYP			
<b>FASTSTÄLLELSEHANDLING</b>			
DATUM	2020-11-16	LEVERANS / ANDRINGS-PM	
OBJEKT	<b>E22 FÖRBI SÖDERKÖPING</b>		
DELOMRÅDE / BANDEL	<b>3 E22 FÖRBI SÖDERKÖPING</b>		
ANLÄGGNINGSIDEL	00 GEMENSAMT (SAMMANSATT OCH ÖVERSIKTER)		
OBJEKTNUMMER / KM	132 867	KONSTRUKTIONNUMMER	
BESTÄLLARE	<b>TRAFIKVERKET</b>	LEVERANTÖR	<b>ÅF INFRASTRUCTURE</b>
SKAPAD AV	<b>P ANDERSSON</b>	UPPRORGSNUMMER	<b>2014015</b>
GODKÄND AV	<b>ANDERS NORDHOLM</b>	AVDELNING	<b>ÅF</b>
RITNINGSTYP	<b>PLAN</b>		
TEKNIKOMRÅDE / INNEHÅLL	<b>VÄGUTFORMING- OCH TRAFIK</b>		
BESKRIVNING	<b>VÄG E22, KM 7/000 - 7/500</b>		
SKALA	<b>1:1000</b>	FORMAT	<b>A1</b>
RITINGSNUMMER	<b>3 00 T 02 15</b>	FÖRVALTNINGSNUMMER	
		BLAD	NÄSTA BLAD
			BET



**KOORDINATSYSTEM**  
 SYSTEM I PLAN SWEREF99 16 30 SYSTEM I HÖJD RH 2000

**TECKENFÖRKLARING**

**MARKANSPRÅK SOM FASTSTÄLLS VIA VÄGPLAN**

- GRÄNS FÖR VÄGOMRÅDE
- AVGRÄNSNING MELLAN OLIKA TYPER AV MARKANSPRÅK
- V NYTT VÄGOMRÅDE MED VÄGRÄTT
- Vi NYTT VÄGOMRÅDE MED INSKRÄNKT VÄGRÄTT

V1 - OMRÅDE FÖR MODELLERING AV SLANTYTÅ VID PLACERING AV VILTSTANGSEL  
 V2 - OMRÅDE FÖR DIKE, DAGVATTENANÖRNING OCH UNDERHÅLLSÅTGÄRDER  
 V3 - OMRÅDE FÖR GRUNDFÖRSTÄRKNING/TRUCKBANK  
 V4 - OMRÅDE FÖR SLANT UTANFÖR BULLERSKYDD

**T** TILFÄLLIG NYTTJÄNDERÄTT

T - TILFÄLLIG NYTTJÄNDERÄTT/ARBETSOMRÅDE GÄLLER UNDER BYGGTIDEN DOCK LÄNGST FRAM TILL GODKÄND SLUTBESKTNING

T1 - ETABLERING OCH ARBETEN VID ANLÄGGANDE AV BYGGNADSVÄRK/BROBYGGNAD  
 T2 - UPPLAG AV ANLÄGGNINGSMATERIAL  
 T3 - BYGGNADSVÄRK, ARBETSVÄGAR OCH MASSUPPLAG  
 T4 - TILFÄLLIG TRAFIKLEDNING OCH TILFÄLLIGA UPPLAG AV AVBANNINGSMASSOR  
 T5 - TILFÄLLIG BYGGVÄG  
 T6 - OMRÄVNING AV VATTENDRAG, DIKE ELLER LEDNING  
 T7 - ÅTKOMST TILL BYGGARBETSPLATS  
 T8 - UPPLAG FÖR SCHAKTMASSOR FRÅN PASSAGEN AV GÖTA KANAL

**SKYDDÅTGÄRDER OCH FÖRSIKTIGHETSÅTGÄRDER**

- MARKERING ELLER AVGRÄNSNING AV SKYDDÅTGÄRDER OCH FÖRSIKTIGHETSÅTGÄRDER
- SK1 - VILTSTANGSEL ANDRONAS UTMED E22 PÅ HELA STRÄCKAN (BETECKNING EJ MARKERAD PÅ RITNING)
- SK2 - VÄGPORT UNDER E22 SOM ANPASSAS TILL FAUNAPASSAGE
- SK3 - MINDRE FAUNAPASSAGE (TORRTRUMMA)
- SK4 - VILTUTHOPP LANGS VILTSTANGSEL
- SK5 - HÖJKAPACITETSÅTGÄRDER SOM SKYDD MOT OLYCKOR MED FARLIGT GODS
- SK6 - VÄGDIKEN SOM UTFORS TÅTA FÖR SKYDD AV YT- OCH/ELLER GRUNDVATTENFÖREKOMST
- SK7 - OMRÅDE FÖR INFILTRATION/FÖRDRÖJNING AV VAGDAVATTEN
- SK8 - RENNING AV VAGDAVATTEN (ÖVERSILNINGSYTÅ)
- SK9 - BULLERSKYDDSVALL OCH/ELLER -SKÄRM MED HÖJD ENLIGT PLANKARTA BULLERSKYDDÅTGÄRDER UTANFÖR VÄGOMRÅDET
- SK10 - ERBJUDANDE OM FASAD/FÖNSTERÅTGÄRD
- SK11 - ERBJUDANDE OM SKYDDAD UTEPLATS

**VERKSAMHETER/ÅTGÄRDER SOM UNDANTAS FRÅN FÖRBUD ENLIGT MILJÖBALKEN, GÄLLER I HELA PLANEN**

- BIOTOPSKYDD
- FÖRBUDEN SOM AVSER VERKSAMHET ELLER ÅTGÄRD INOM GENERELLT BIOTOPSKYDDOMRÅDE (7:11 2ST. MB) GÄLLER INTE BYGGANDE AV ALLMAN VÄG
- STRANDSKYDD-TOLKAD GRÄNS
- FÖRBUDEN MOT ÅTGÄRDER INOM STRANDSKYDDOMRÅDE (7:15 MB) GÄLLER INTE BYGGANDE AV ALLMAN VÄG

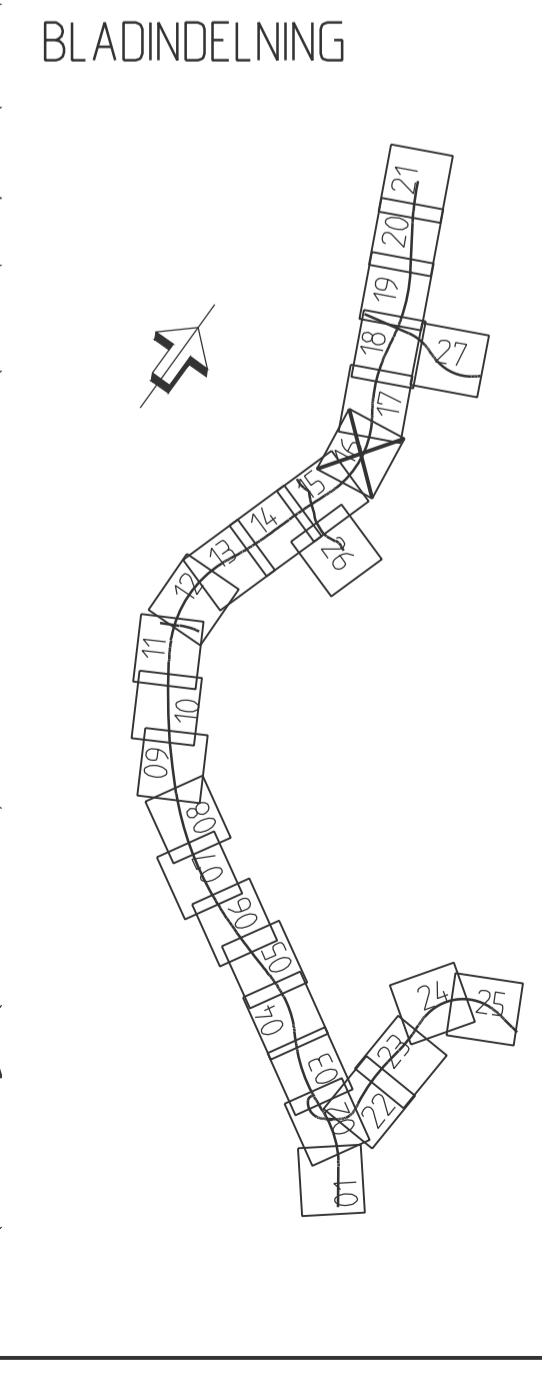
SKYDDIGHETEN ATT GÖRA ANMÄLAN FÖR SAMRÅD ENLIGT 12:6 MB GÄLLER INTE FÖR DE VERKSAMHETER OCH ÅTGÄRDER SOM BEHOVS FÖR ATT BYGGA VÄGEN OCH SOM FASTSTÄLLS OCH INGÅR I VÄGOMRÅDE FÖR ALLMAN VÄG ELLER OMRÅDE FÖR TILFÄLLIG NYTTJÄNDERÄTT

**SÄRSKILDA BESLUT**

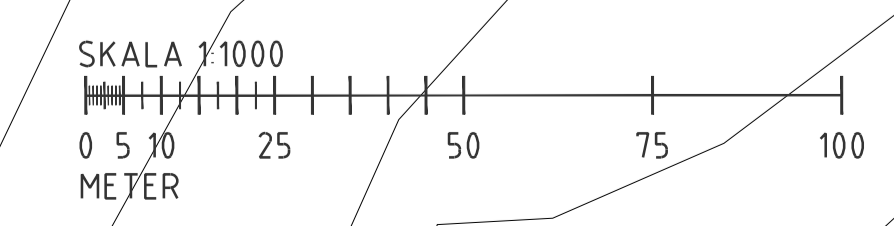
- INDRAGNING AV VÄG ELLER OMRÅDE FRÅN ALLMANT UNDERHÅLL

**ÖVRIGA BETECKNINGAR PÅ PLANKARTAN**

- 0/100 PROJEKTAD VÄG (LÅNGMÄTNING) OCH HÖJDSÄTTNING
- 29/1 NY VÄG VÄGBANKANTER, ILLUSTRERADE KÖRBANKANTER
- FÄSTIGHETSGRÄNS
- KVARTERSGRÄNS
- TRAKTGRÄNS
- SERVITUT, LEDNINGSRÄTT ELLER GEMENSAMHETSANLÄGGNING
- PLANLÄGT OMRÅDE
- NATURRESERVAT
- BULLERSKYDDSPÅNK MITTRÄCKE
- VILTSTANGSEL
- BEFINTLIG VÄGMITT
- HÖGSPANNINGSLEDNING LUFT
- BYGGNADER (BOSTAD, ÖVRIG BYGGNAD)
- BYGGNAD SOM FÖRESLÅS RIVAS
- ILLUSTRATION AV BRO ELLER VÄGPORT



BET	ÄNDRINGEN AVSER	GODKÄND	DATUM
TYP AV PLAN			
<b>VÄGPLAN</b>			
GRÄNSKÄRNINGSTATUS/SYFTE			
<b>FÖR FASTSTÄLLELSE</b>			
HANDLINGSTYP			
<b>FASTSTÄLLELSEHANDLING</b>			
DATUM	LEVERANS / ÄNDRINGS-PM		
2020-11-16			
OBJEKT			
<b>E22 FÖRBI SÖDERKÖPING</b>			
DELOMRÅDE / BANDEL			
<b>3 E22 FÖRBI SÖDERKÖPING</b>			
ANLÄGGNINGSID			
<b>00 GEMENSAMT (SAMMANSÄTT OCH ÖVERSIKTER)</b>			
OBJEKTNUMMER / KM	KONSTRUKTIONNUMMER		
132 867			
BESTÄLLARE	LEVERANTÖR		
<b>TRAFIKVERKET</b>	<b>ÄF INFRASTRUCTURE</b>		
SKAPAD AV	UPPRAGSNUMMER		
<b>P ANDERSSON</b>	<b>2014015</b>		
GODKÄND AV	ÄNDRINGSNUMMER		
<b>ANDERS NORDHOLM</b>			
RITNINGSTYP			
<b>PLAN</b>			
TEKNIKOMRÅDE / INNEHÅLL			
<b>VÄGUTFORMING- OCH TRAFIK</b>			
BESKRIVNING			
<b>VÄG E22, KM 7/500 - 8/000</b>			
SKALA	FORMAT	FÖRVALTNINGSNUMMER	
<b>1:1000</b>	<b>A1</b>		
RITINGSNUMMER	BLAD	NÄSTA BLAD	BET
<b>3 00 T 02 16</b>			





KOORDINATSYSTEM  
SYSTEM I PLAN SWEREF99 16 30 SYSTEM I HÖJD RH 2000

**TECKENFÖRKLARING**

MARKANSPRÅK SOM FASTSTÄLLS VIA VÄGPLAN

- GRÄNS FÖR VÄGOMRÅDE
- AVGRÄNSNING MELLAN OLIKA TYPER AV MARKANSPRÅK
- V NYTT VÄGOMRÅDE MED VÄGRATT
- Vi NYTT VÄGOMRÅDE MED INSKRÄNKT VÄGRATT

V1 - OMRÅDE FÖR MODELLERING AV SLANTYTTA VID PLACERING AV VILTSTANGSEL  
V2 - OMRÅDE FÖR DIKE, DAGVATTENANORDNING OCH UNDERHÅLLSÅTGÄRDER  
V3 - OMRÅDE FÖR GRUNDFÖRSTÄRKNING/TRYSKBANK  
V4 - OMRÅDE FÖR SLANT UTANFÖR BULLERSKYDD

T TILFALLIG NYTTJÄNDERATT

T - TILFALLIG NYTTJÄNDERATT/ARBETSOMRÅDE GÄLLER UNDER BYGGTIDEN DOCK LÅNGST FRAM TILL GODKÄND SLUTBESKTNING

T1 - ETABLERING OCH ARBETEN VID ANLÄGGANDE AV BYGGNADSVÄRK/BROBYGGNAD  
T2 - UPPLAG AV ANLÄGGNINGSMATERIAL  
T3 - BYGGNADSVÄRK, ARBETSVÄGAR OCH MASSUPPLAG  
T4 - TILFALLIG TRAFIKOMLEDNING OCH TILFALLIGA UPPLAG AV AVBANNINGSMASSOR  
T5 - TILFALLIG BYGGVÄG  
T6 - OMRÄVNING AV VATTENDRAG, DIKE ELLER LEDNING  
T7 - ÅTKOMST TILL BYGGARBETSPLATS  
T8 - UPPLAG FÖR SCHAKTMASSOR FRÅN PASSAGEN AV GÖTA KANAL

**SKYDDÅTGÄRDER OCH FÖRSIKTIGHETSÅTGÄRDER**

- MÄRKNING ELLER AVGRÄNSNING AV SKYDDÅTGÄRDER OCH FÖRSIKTIGHETSÅTGÄRDER
- SK1 - VILTSTANGSEL ANDRONAS UTMED E22 PÅ HELA STRÄCKAN (BETECKNING EJ MARKERAD PÅ RITNING)
- SK2 - VAGPORT UNDER E22 SOM ANPASSAS TILL FAUNAPASSAGE
- SK3 - MINDRE FAUNAPASSAGE (TORRTRUMMA)
- SK4 - VILTUTHOPP LANGS VILTSTANGSEL
- SK5 - HÖGKAPACITETSRAKKE SOM SKYDD MOT OLYCKOR MED FARLIGT GODS
- SK6 - VÄGDÄN SOM UTFORS TÄTA FÖR SKYDD AV YT- OCH/ELLER GRUNDVATTENFÖREKOMST
- SK7 - OMRÅDE FÖR INFILTRATION/FÖRDRÖJNING AV YAGDAGVATTEN
- SK8 - RENNING AV VAGDAGVATTEN (ÖVERSILNINGSTÄA)
- SK9 - BULLERSKYDDSVALL OCH/ELLER -SKÄRM MED HÖJD ENLIGT PLANKARTA
- BULLERSKYDDÅTGÄRDER UTANFÖR VÄGOMRÅDET
- SK10 - ERBJUDANDE OM FASAD/FÖNSTERÅTGÄRD
- SK11 - ERBJUDANDE OM SKYDDAD UTEPLATS

**VERKSAMHETER/ÅTGÄRDER SOM UNDANTAS FRÅN FÖRBUD ENLIGT MILJÖBALKEN GÄLLER I HELA PLANEN**

- BIOTOPSKYDD

FÖRBUDEN SOM AVSER VERKSAMHET ELLER ÅTGÄRD INOM GENERELLT BIOTOPSKYDDOMRÅDE (7:11 2ST. MB) GÄLLER INTE BYGGANDE AV ALLMAN VÄG

- STRANDSKYDD-TOLKAD GRÄNS

FÖRBUDEN MOT ÅTGÄRDER INOM STRANDSKYDDOMRÅDE (7:15 MB) GÄLLER INTE BYGGANDE AV ALLMAN VÄG

SKYDDIGHETEN ATT GÖRA ANMÄLAN FÖR SAMRÅD ENLIGT 12:6 MB GÄLLER INTE FÖR DE VERKSAMHETER OCH ÅTGÄRDER SOM BEHOVS FÖR ATT BYGGA VÄGEN OCH SOM FASTSTÄLLS OCH INGÅR I VÄGOMRÅDE FÖR ALLMAN VÄG ELLER OMRÅDE FÖR TILFALLIG NYTTJÄNDERATT.

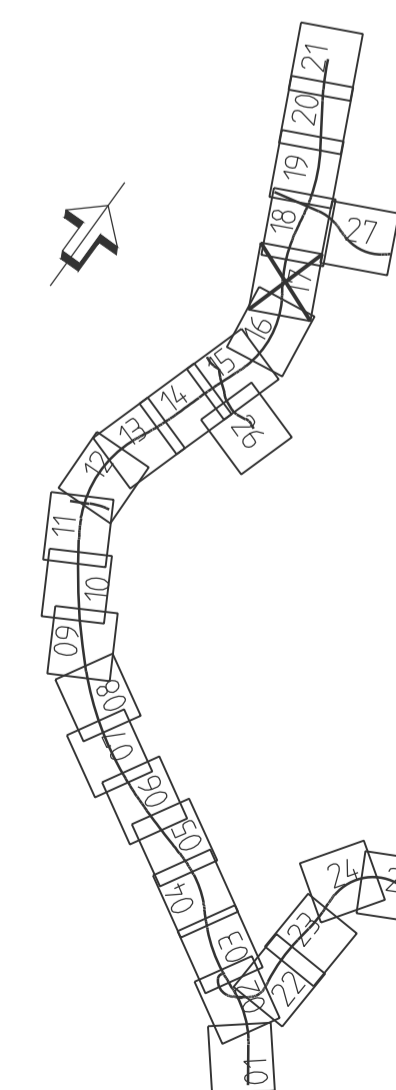
**SÄRSKILDA BESLUT**

INDRÄGNING AV VÄG ELLER OMRÅDE FRÅN ALLMANT UNDERHÅLL

**ÖVRIGA BETECKNINGAR PÅ PLANKARTAN**

- 0/100 PROJEKTAD VÄGLINJE (LÅNGMÄTNING) OCH HÖJDSÄTTNING
- 29:1 NY VÄG VÄGBANKEKANTER, ILLUSTRERADE KÖRBANKANKANTER
- FÄSTIGHETSGRÄNS
- KVARTERSGRÄNS
- TRAKTGRÄNS
- SERVITUT, LEDNINGSRÄTT ELLER GEMENSAMHETSANLÄGGNING
- PLANLÄGT OMRÅDE
- NATURRESERVAT
- BULLERSKYDDSPLAN
- MITTRÄCKE
- VILTSTANGSEL
- BEFINTLIG VÄGMITT
- HÖGSPANNINGSLEDNING LUFT
- BYGGNADER (BOSTAD, ÖVRIG BYGGNAD)
- BYGGNAD SOM FÖRESLÅS RIVAS
- ILLUSTRATION AV BRO ELLER VAGPORT

**BLADINDELNING**

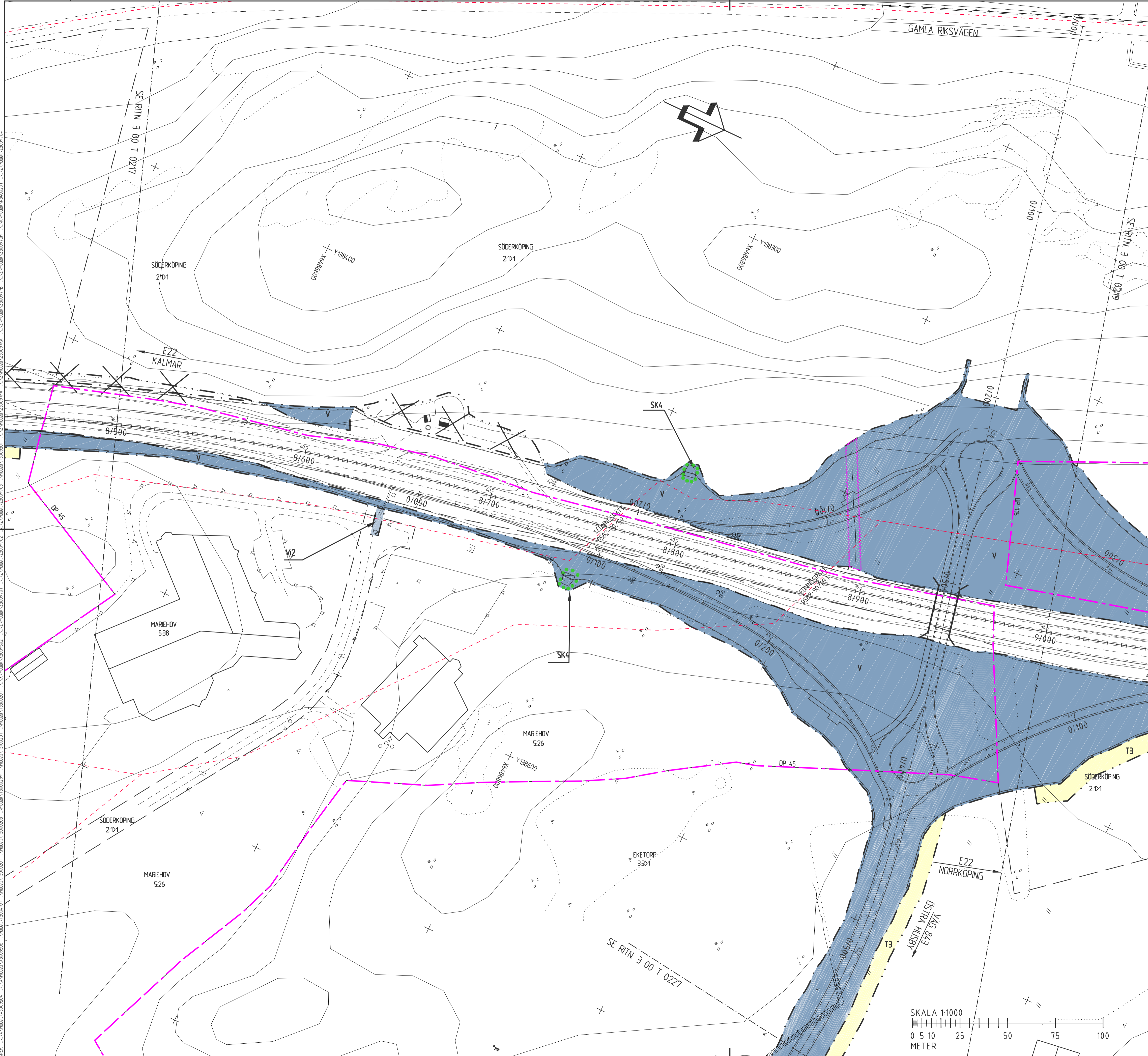


BETÄNDRINGEN AVSER	GODKÄND	DATUM
TYP AV PLAN		
<b>VÄGPLAN</b>		
GRANSKNINGSSTATUS/SYFTE		
FÖR FASTSTÄLLELSE		
HANDLINGSTYP		
FASTSTÄLLELSEHANDLING		
DATUM	LEVERANS / ANDRINGS-PM	
2020-11-16		
OBJEKT		
E22 FÖRBI SÖDERKÖPING		
DELOMRÅDE / BANDEL		
3 E22 FÖRBI SÖDERKÖPING		
ANLÄGGNINGSTYP		
00 GEMENSAMT (SAMMANSATT OCH ÖVERSIKTER)		
OBJEKTNUMMER / KM	KONSTRUKTIONNUMMER	
132 867		
BESTÄLLARE	LEVERANTÖR	
TRAFIKVERKET	ÅF INFRASTRUCTURE	
SKAPAD AV	UPPRAGSNUMMER	
P ANDERSSON	2014015	
GODKÄND AV	AVDELNING	
ANDERS NORDHOLM	ÅF	
RITNINGSTYP		
PLAN		
TEKNIKOMRÅDE / INNEHÅLL		
VÄGUTFORMING- OCH TRAFIK		
BESKRIVNING		
VÄG E22, KM 8/000 - 8/500		
SKALA	FORMAT	FÖRVALTNINGSNUMMER
1:1000	A1	
RITINGSNUMMER	BLAD	NÄSTA BLAD
3 00 T 02 17		BET

VÄGDÄN SOM FÖRESLÅS UTGÅ UR ALLMÄN VÄGHÅLLNING SE ÄVEN RITNING 3 00 X 0101

SKALA 1:1000

0 5 10 25 50 75 100  
METER



KOORDINATSYSTEM  
 SYSTEM I PLAN SWEREF99 16 30 SYSTEM I HÖJD RH 2000

- TECKENFÖRKLARING**
- GRÄNS FÖR VAGOMRÅDE
  - AVGRÄNSNING MELLAN OLIKA TYPER AV MARKANSPRÅK
  - V NYTT VAGOMRÅDE MED VAGRATT
  - Vi NYTT VAGOMRÅDE MED INSKRÄNKT VAGRATT
  - V1 - OMRÅDE FÖR MODELLERING AV SLANTYTA VID PLACERING AV VILTSTANGSEL
  - V2 - OMRÅDE FÖR DIKE, DAGVATTENANORDNING OCH UNDERHÅLLSÅTGÄRDER
  - V3 - OMRÅDE FÖR GRUNDFÖRSTÄRKNING/TRUCKBANK
  - V4 - OMRÅDE FÖR SLANT UTANFÖR BULLERSKYDD

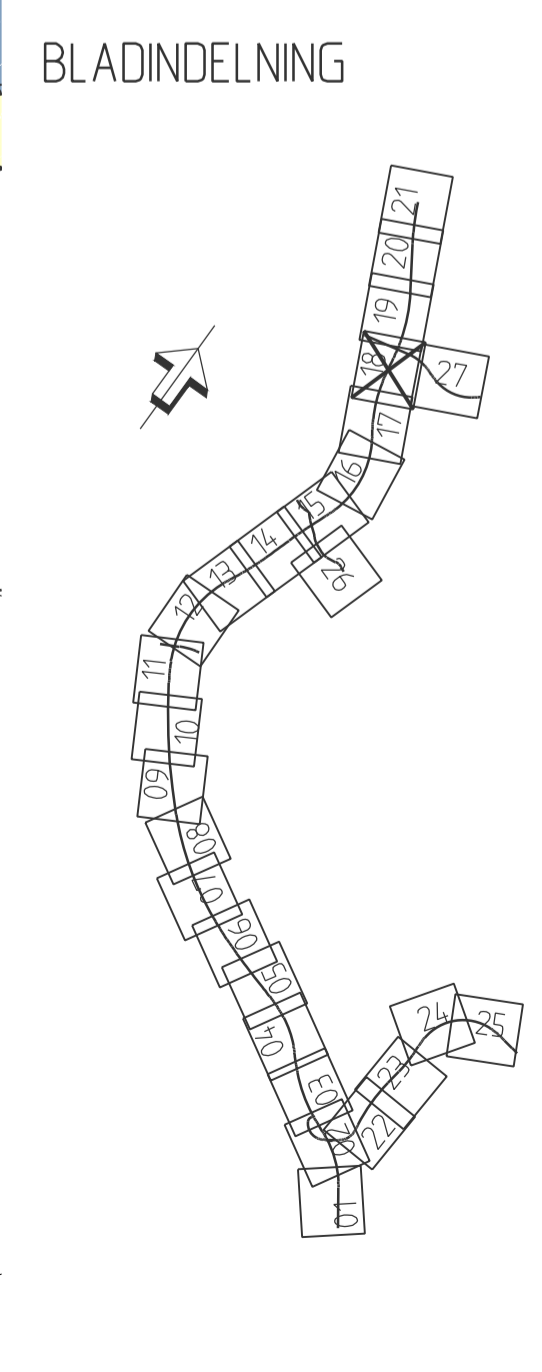
- T TILFALLIG NYTTJÄNDERATT
- T - TILFALLIG NYTTJÄNDERATT/ARBETSOMRÅDE GÄLLER UNDER BYGGTIDEN DOCK LÄNGST FRAM TILL GODKÄND SLUTBESKTNING
- T1 - ETABLERING OCH ARBETEN VID ANLÄGGANDE AV BYGGNADSVÄRK/BROBYGGNAD
- T2 - UPPLAG AV ANLÄGGNINGSMATERIAL
- T3 - BYGGNADSVÄRK, ARBETSVÄGAR OCH MASSUPPLAG
- T4 - TILFALLIG TRAFIKLEDNING OCH TILFALLIGA UPPLAG AV AVBANNINGSMASSOR
- T5 - TILFALLIG BYGGVÄG
- T6 - OMRÄVNING AV VATTENDRAG, DIKE ELLER LEDNING
- T7 - ÅTKOMST TILL BYGGARBETSPLATS
- T8 - UPPLAG FÖR SCHAKTMASSOR FRÅN PASSAGEN AV GÖTA KANAL

- SKYDDÅTGÄRDER OCH FÖRSIKTIGHETSMÅTT**
- MARKERING ELLER AVGRÄNSNING AV SKYDDÅTGÄRDER OCH FÖRSIKTIGHETSMÅTT
  - SK1 - VILTSTANGSEL ANDRONAS UTMED E22 PÅ HELA STRÄCKAN (BETECKNING EJ MARKERAD PÅ RITNING)
  - SK2 - VAGPORT UNDER E22 SOM ANPASSAS TILL FAUNAPASSAGE
  - SK3 - MINDRE FAUNAPASSAGE (TORRTRUMMA)
  - SK4 - VILTUTHOPP LÅNGS VILTSTANGSEL
  - SK5 - HÖGKAPACITETSRAK SOM SKYDD MOT OLYCKOR MED FARLIGT GODS
  - SK6 - VÄGDIKE SOM UTFORS TATA FÖR SKYDD AV YT- OCH/ELLER GRUNDVATTENFÖREKOMST
  - SK7 - OMRÅDE FÖR INFILTRATION/FÖRDRÖJNING AV VAGDAGVATTEN
  - SK8 - RENGING AV VAGDAGVATTEN (ÖVERSILNINGSYTA)
  - SK9 - BULLERSKYDDSVALL OCH/ELLER -SKARM MED HÖJD ENLIGT PLANKARTA BULLERSKYDDÅTGÄRDER UTANFÖR VAGOMRÅDET
  - SK10 - ERBJUDANDE OM FASAD/FÖNSTERÅTGÄRD
  - SK11 - ERBJUDANDE OM SKYDDAD UTEPLATS

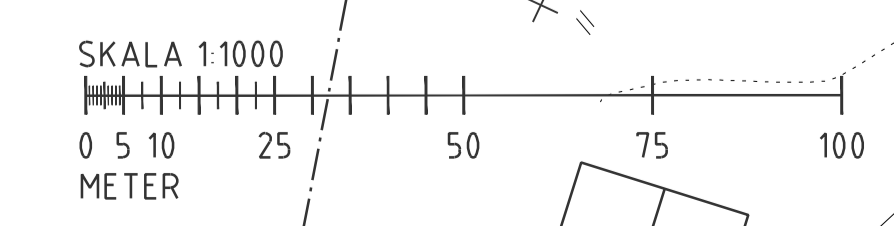
- VERKSAMHETER/ÅTGÄRDER SOM UNDANTAS FRÅN FÖRBUD ENLIGT MILJÖBALKEN GÄLLER I HELA PLANEN**
- BIOTOPSKYDD
  - FÖRBUDEN SOM AVSER VERKSAMHET ELLER ÅTGÄRD INOM GENERELLT BIOTOPSKYDDOMRÅDE (7:11 2ST. MB) GÄLLER INTE BYGGANDE AV ALLMAN VÄG
  - STRANDSKYDD-TOLKAD GRÄNS
  - FÖRBUDEN MOT ÅTGÄRDER INOM STRANDSKYDDOMRÅDE (7:15 MB) GÄLLER INTE BYGGANDE AV ALLMAN VÄG
  - SKYDDIGHETEN ATT GÖRA ANMÄLAN FÖR SAMRÅD ENLIGT 12:6 MB GÄLLER INTE FÖR DE VERKSAMHETER OCH ÅTGÄRDER SOM BEHOVS FÖR ATT BYGGA VÄGEN OCH SOM FASTSTÄLLS OCH INGÅR I VAGOMRÅDE FÖR ALLMAN VÄG ELLER OMRÅDE FÖR TILFALLIG NYTTJÄNDERATT

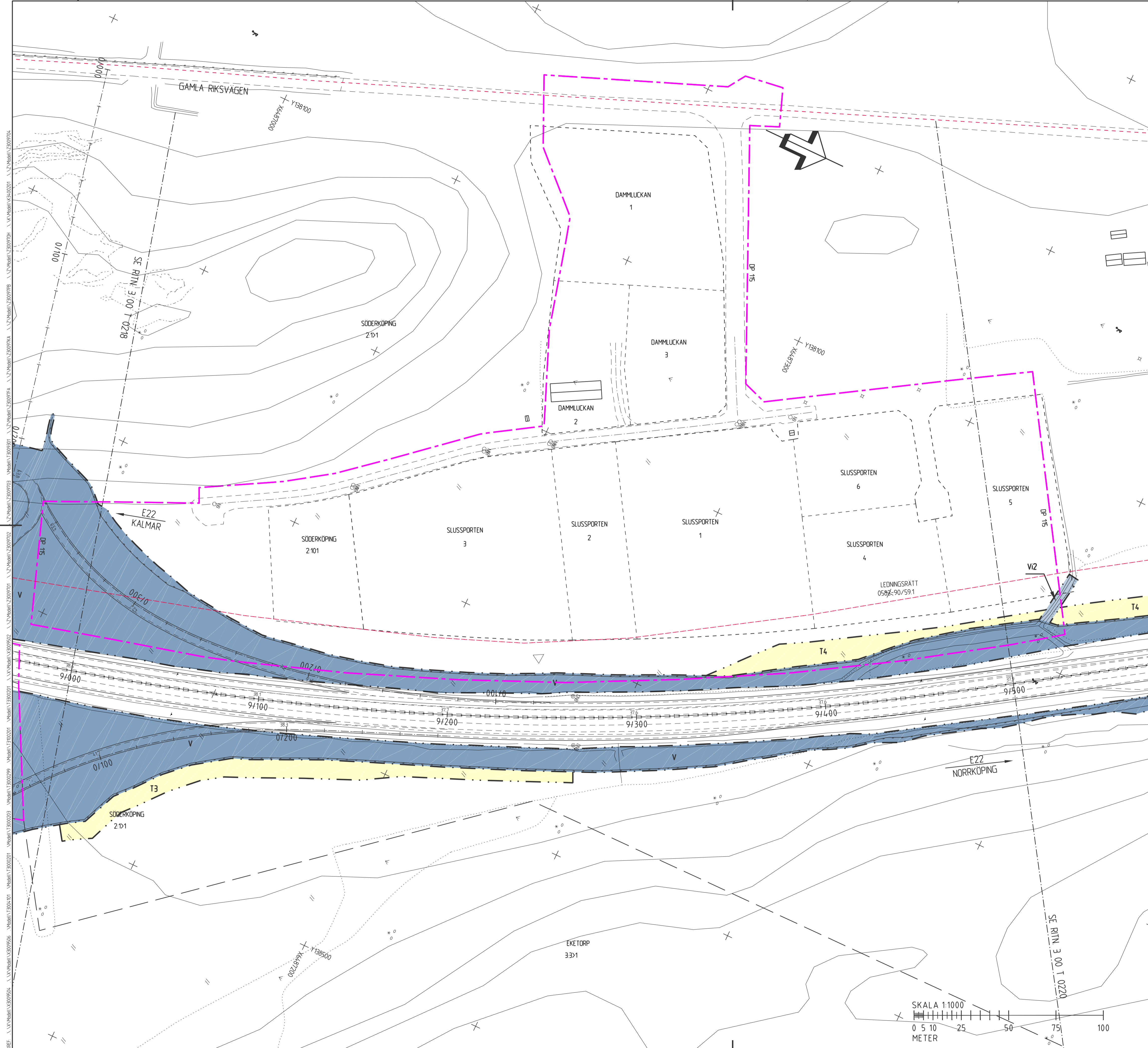
- SÄRSKILDA BESLUT**
- INDRAGNING AV VÄG ELLER OMRÅDE FRÅN ALLMANT UNDERHÅLL

- ÖVRIGA BETECKNINGAR PÅ PLANKARTAN**
- 0/100 PROJEKTERAD VÄGLINJE (LÅNGMÄTNING) OCH HÖJDSÄTTNING
  - 29/1 NY VÄG VÄGBANKKANTER, ILLUSTRERADE KÖRBANKKANTER
  - FASTIGHETSGRÄNS
  - KVARTERSGRÄNS
  - TRAKTGRÄNS
  - SERVITUT, LEDNINGSRÄTT ELLER GEMENSAMHETSANLÄGGNING
  - PLANLÄGT OMRÅDE
  - NATURRESERVAT
  - BULLERSKYDDSPLAN
  - MITTRÄCKE
  - VILTSTANGSEL
  - BEFINTLIG VÄGMITT
  - HÖGSPANNINGSLEDNING LUFT
  - BYGGNADER (BOSTAD, ÖVRIG BYGGNAD)
  - BYGGNAD SOM FÖRESLÅS RIVAS
  - ILLUSTRATION AV BRO ELLER VAGPORT



BETÄNDELSEN AVSER	GODKÄND	DATUM
TYP AV PLAN	<b>VÄGPLAN</b>	
GRANSKNINGSSTATUS/SYFTE	<b>FÖR FASTSTÄLLELSE</b>	
HANDLINGSTYP	<b>FASTSTÄLLELSEHANDLING</b>	
DATUM	2020-11-16	LEVERANS/ÄNDRINGS-PM
OBJEKT	<b>E22 FÖRBI SÖDERKÖPING</b>	
DELOMRÅDE / BANDEL	<b>3 E22 FÖRBI SÖDERKÖPING</b>	
ANLÄGGNINGSID	<b>00 GEMENSAMT (SAMMANSATT OCH ÖVERSIKTER)</b>	
OBJEKTNUMMER / KM	132 867	KONSTRUKTIONSNUMMER
BESTÄLLARE	TRAFIKVERKET	LEVERANTÖR
SKAPAD AV	P ANDERSSON	UPPRAGSNUMMER
GODKÄND AV	ANDERS NORDHOLM	ÅF
RITNINGSTYP	<b>PLAN</b>	
TEKNIKOMRÅDE / INNEHÅLL	<b>VÄGUTFORMING- OCH TRAFIK</b>	
BESKRIVNING	<b>VÄG E22, KM 8/500 - 9/000</b>	
SKALA	1:1000	FÖRVALTNINGSNUMMER
RITINGSNUMMER	3 00 T 02 18	BLAD
		NÄSTA BLAD
		BET





**KOORDINATSYSTEM**  
 SYSTEM I PLAN SWEREF99 16 30 SYSTEM I HÖJD RH 2000

**TECKENFÖRKLARING**  
 MARKANSPRÅK SOM FASTSTÄLLS VIA VÄGPLAN

- GRÄNS FÖR VÄGOMRÅDE
- AVGRÄNSNING MELLAN OLIKA TYPER AV MARKANSPRÅK
- V NYTT VÄGOMRÅDE MED VÄGRÄTT
- V<sub>i</sub> NYTT VÄGOMRÅDE MED INSKRÄNKT VÄGRÄTT

V1 - OMRÅDE FÖR MODELLERING AV SLANTYTIA VID PLACERING AV VILTSTANGSEL  
 V2 - OMRÅDE FÖR DIKE, DAGVATTENÄNDRING OCH UNDERHÅLLSÅTGÄRDER  
 V3 - OMRÅDE FÖR GRUNDFÖRSTÄRKNING/TRUCKBANK  
 V4 - OMRÅDE FÖR SLANT UTANFÖR BULLERSKYDD

T TILFALLIG NYTTJÄNDERÄTT

T - TILFALLIG NYTTJÄNDERÄTT/ARBETSOMRÅDE GÄLLER UNDER BYGGTIDEN DOCK LÄNGST FRAM TILL GODKÄND SLUTBESKTNING

T1 - ETABLERING OCH ARBETEN VID ANLÄGGANDE AV BYGGNADSVÄRK/BROBYGGNAD  
 T2 - UPPLAG AV ANLÄGGNINGSMATERIAL  
 T3 - BYGGNADSVÄRK, ARBETSVÄGAR OCH MASSUPPLAG  
 T4 - TILFALLIG TRAFIKLEDNING OCH TILFALLIGA UPPLAG AV AVBANNINGSMASSOR  
 T5 - TILFALLIG BYGGVÄG  
 T6 - OMRÄVNING AV VATTENDRAG, DIKE ELLER LEDNING  
 T7 - ÅTKOMST TILL BYGGARBETSPLATS  
 T8 - UPPLAG FÖR SCHAKTMASSOR FRÅN PASSAGEN AV GÖTA KANAL

**SKYDDSÅTGÄRDER OCH FÖRSIKTIGHETSÅTGÄRDER**

MARKERING ELLER AVGRÄNSNING AV SKYDDÅTGÄRDER OCH FÖRSIKTIGHETSÅTGÄRDER

SK1 - VILTSTANGSEL ÄNDRAS UTMED E22 PÅ HELA STRÄCKAN (BETECKNING EJ MARKERAD PÅ RITNING)  
 SK2 - VÄGPORT UNDER E22 SOM ANPASSAS TILL FAUNAPASSAGE  
 SK3 - MINDRE FAUNAPASSAGE (TORRTRUMMA)  
 SK4 - VILTUTHOPP LANGS VILTSTANGSEL  
 SK5 - HÖGKAPACITETSRAKKE SOM SKYDD MOT OLYCKOR MED FARLIGT GODS  
 SK6 - VÄGDIKEN SOM UTFÖRS TÄTA FÖR SKYDD AV YT- OCH/ELLER GRUNDVATTENFÖREKOMST  
 SK7 - OMRÅDE FÖR INFILTRATION/FÖRDRÖJNING AV VAGDAGVATTEN  
 SK8 - RÄNNING AV VAGDAGVATTEN (ÖVERSILNINGSYTA)  
 SK9 - BULLERSKYDDSVALL OCH/ELLER -SKÄRM MED HÖJD ENLIGT PLANKARTA  
 BULLERSKYDDÅTGÄRDER UTANFÖR VÄGOMRÅDET

SK10 - ERBJUDANDE OM FASAD/FÖNSTERÅTGÄRD  
 SK11 - ERBJUDANDE OM SKYDDAD UTEPLATS

**VERKSAMHETER/ÅTGÄRDER SOM UNDTAS FRÅN FÖRBUD ENLIGT MILJÖBALKEN GÄLLER I HELA PLANEN**

BIOTOPSKYDD  
 FÖRBUDEN SOM AVSER VERKSAMHET ELLER ÅTGÄRD INOM GENERELLT BIOTOPSKYDDOMRÅDE (7:11 2ST. MB) GÄLLER INTE BYGGANDE AV ALLMAN VÄG

STRANDSKYDD-TOLKAD GRÄNS  
 FÖRBUDEN MOT ÅTGÄRDER INOM STRANDSKYDDOMRÅDE (7:15 MB) GÄLLER INTE BYGGANDE AV ALLMAN VÄG

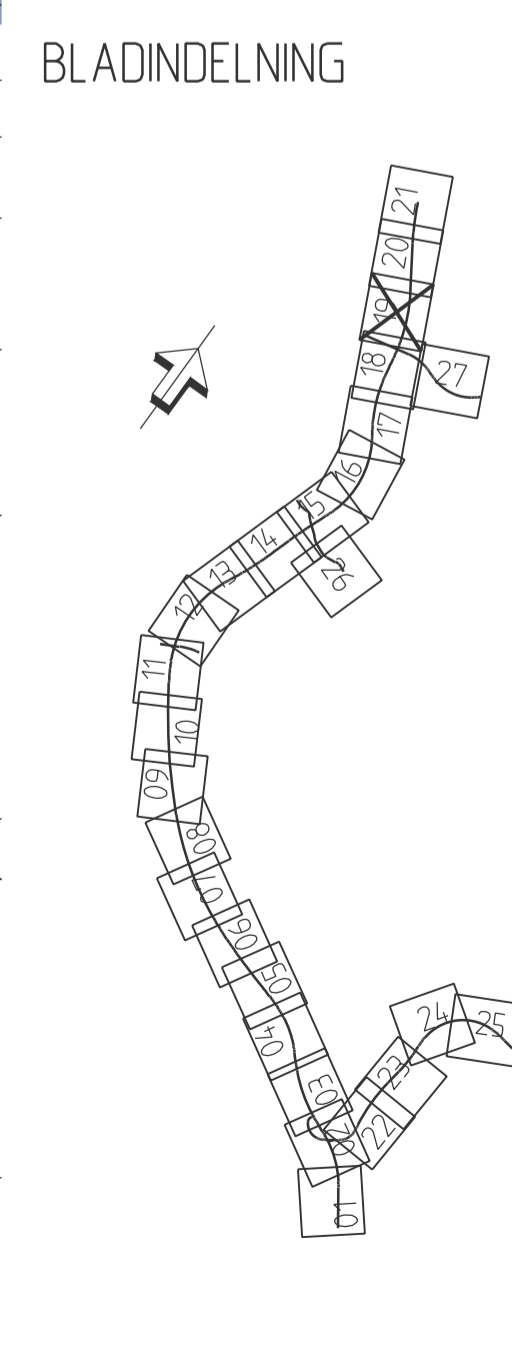
SKYDDIGHETEN ATT GÖRA ANMÄLAN FÖR SAMRÅD ENLIGT 12:6 MB GÄLLER INTE FÖR DE VERKSAMHETER OCH ÅTGÄRDER SOM BEHOVS FÖR ATT BYGGA VÄGEN OCH SOM FASTSTÄLLS OCH INGÅR I VÄGOMRÅDE FÖR ALLMAN VÄG ELLER OMRÅDE FÖR TILFALLIG NYTTJÄNDERÄTT.

**SÄRSKILDA BESLUT**

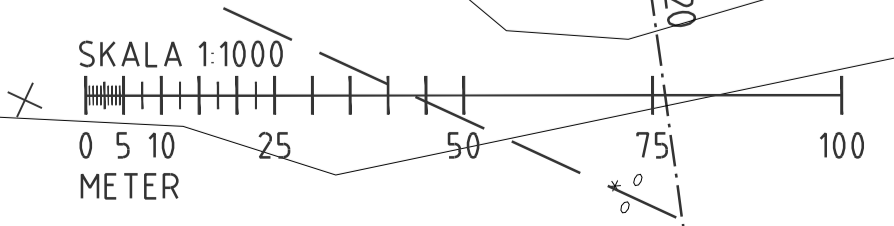
INDRAGNING AV VÄG ELLER OMRÅDE FRÅN ALLMANT UNDERHÅLL

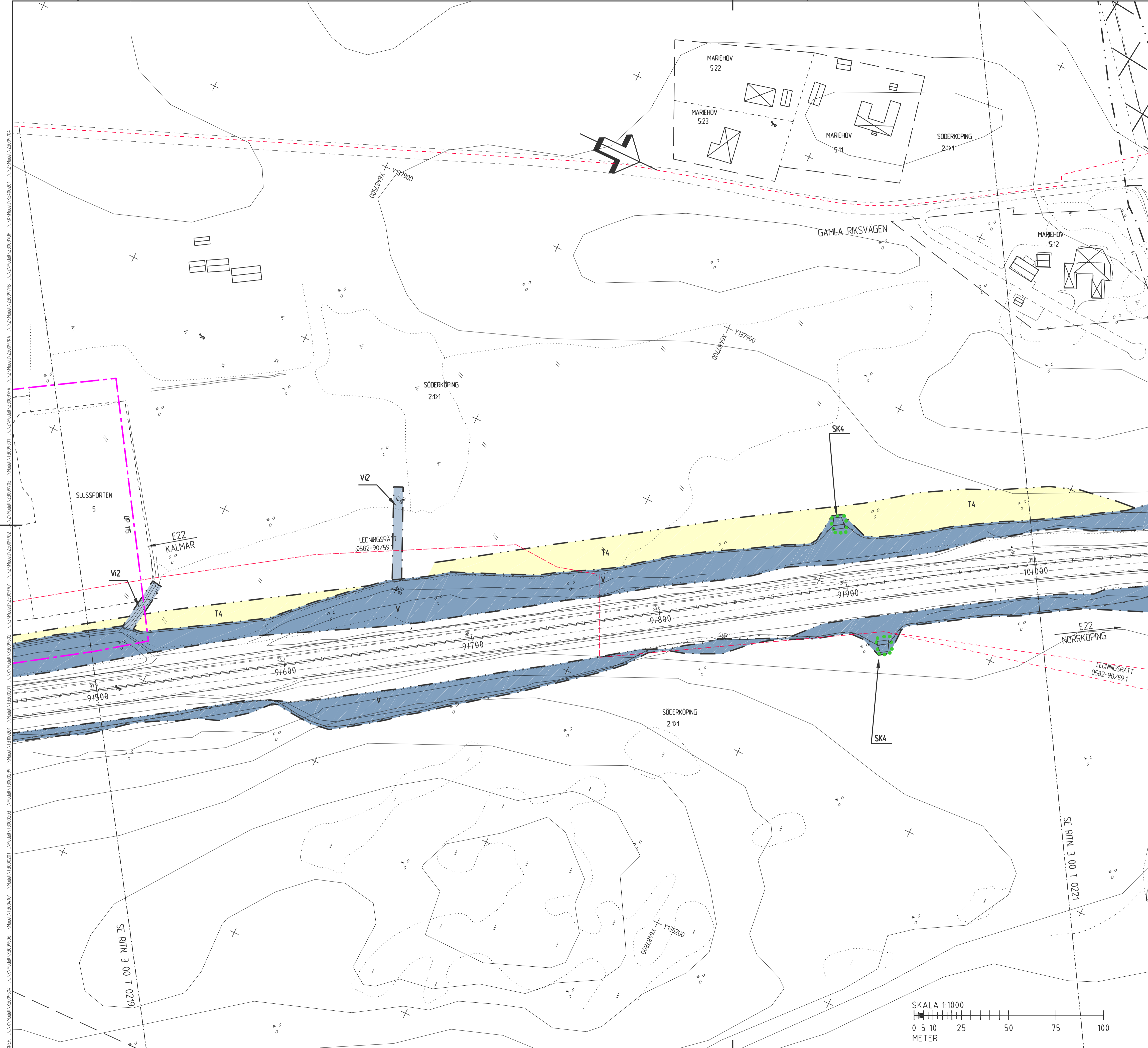
**ÖVRIGA BETECKNINGAR PÅ PLANKARTAN**

0/100 PROJEKERAD VÄG LINJE (LANGMÄTNING) OCH HÖJDSÄTTNING  
 29/1 NY VÄG VÄGBANKEKANTER, ILLUSTRERADE KÖRBANKEKANTER  
 FASTIGHETSGRÄNS  
 KVARTERSGRÄNS  
 TRAKTGRÄNS  
 SERVITUT, LEDNINGSRÄTT ELLER GEMENSAMHETSANLÄGGNING  
 PLANLAGT OMRÅDE  
 NATURRESERVAT  
 BULLERSKYDDSPLANK  
 MITTRÄCKE  
 VILTSTANGSEL  
 BEFINTLIG VÄGMITT  
 HÖGSPANNINGSLEDNING LUFT  
 BYGGNADER (BOSTAD, ÖVRIG BYGGNAD)  
 BYGGNAD SOM FÖRESLÅS RIVAS  
 ILLUSTRATION AV BRO ELLER VÄGPORT

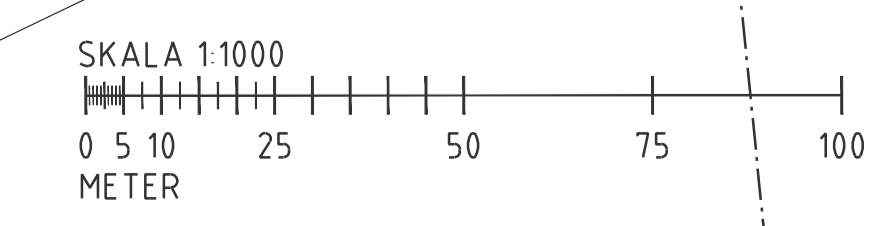
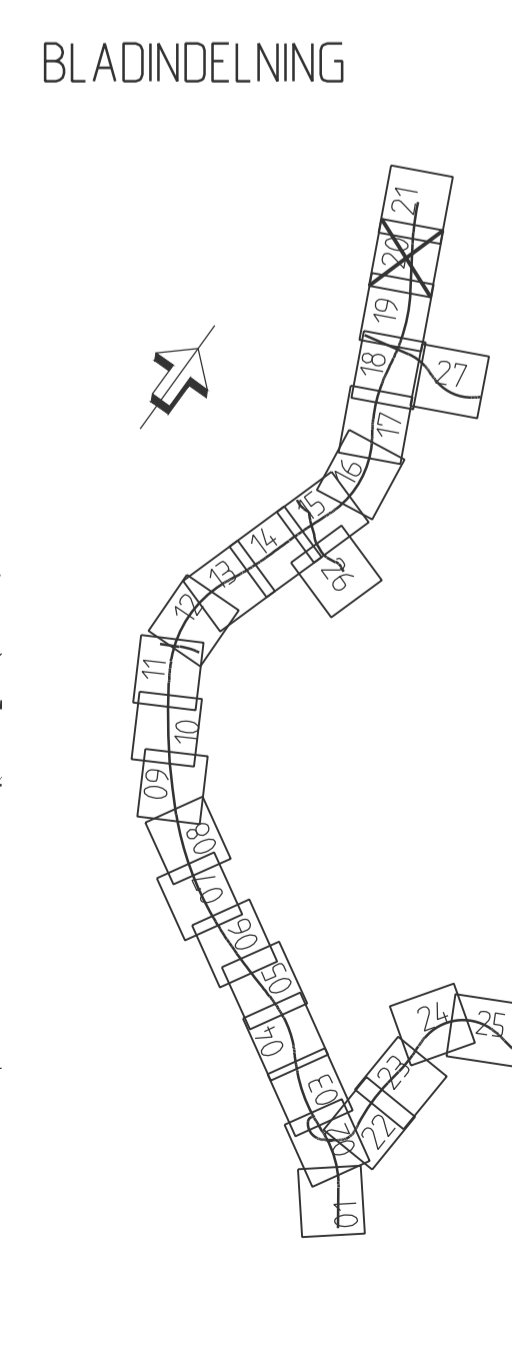


BET	ÄNDRINGEN AVSER	GODKÄND	DATUM
TYP AV PLAN			
<b>VÄGPLAN</b>			
GRANSKNINGSSTATUS / SYFTE			
<b>FÖR FASTSTÄLLELSE</b>			
HANDLINGSTYP			
<b>FASTSTÄLLELSEHANDLING</b>			
DATUM	LEVERANS / ÄNDRINGS-PM		
2020-11-16			
OBJEKT			
<b>E22 FÖRBI SÖDERKÖPING</b>			
DELOMRÅDE / BANDEL			
<b>3 E22 FÖRBI SÖDERKÖPING</b>			
ANLÄGGNINGSIDEL			
<b>00 GEMENSAMT (SAMMANSATT OCH ÖVERSIKTER)</b>			
OBJEKTNUMMER / KM	KONSTRUKTIONSNUMMER		
132 867			
BESTÄLLARE	LEVERANTÖR		
<b>TRAFIKVERKET</b>	<b>ÅF INFRASTRUCTURE</b>		
SKAPAD AV	UPPRAGSNUMMER		
<b>P ANDERSSON</b>	2014015		
GODKÄND AV	ÄVDELNING		
<b>ANDERS NORDHOLM</b>	ÅF		
RITNINGSTYP			
<b>PLAN</b>			
TEKNIKOMRÅDE / INNEHÅLL			
<b>VÄGUTFORMING- OCH TRAFIK</b>			
BESKRIVNING			
<b>VÄG E22, KM 9/000 - 9/500</b>			
SKALA	FORMAT	FÖRVALTNINGSNUMMER	
1:1000	A1		
RITINGSNUMMER	BLAD	NÄSTA BLAD	BET
3 00 T 02 19			

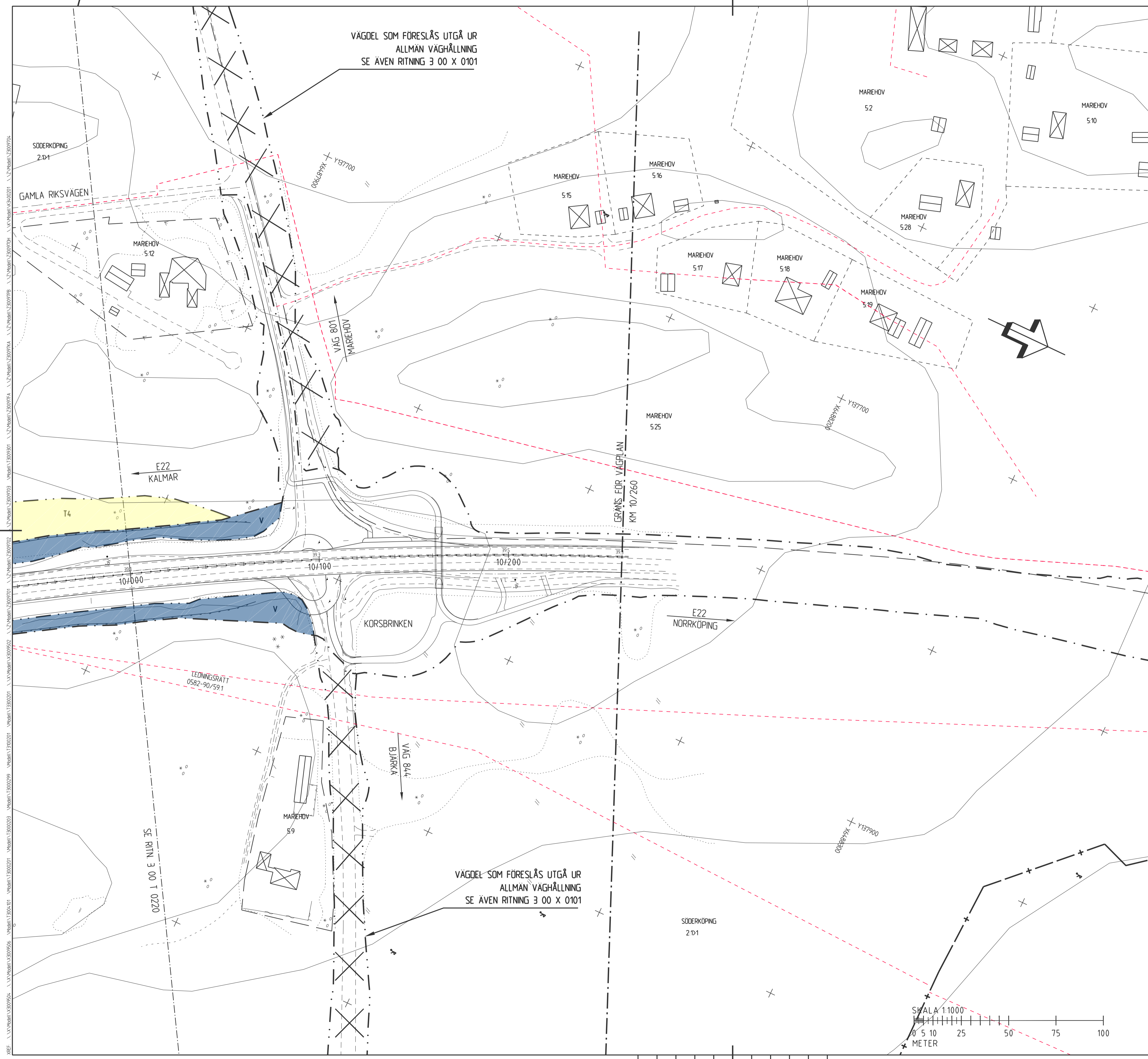




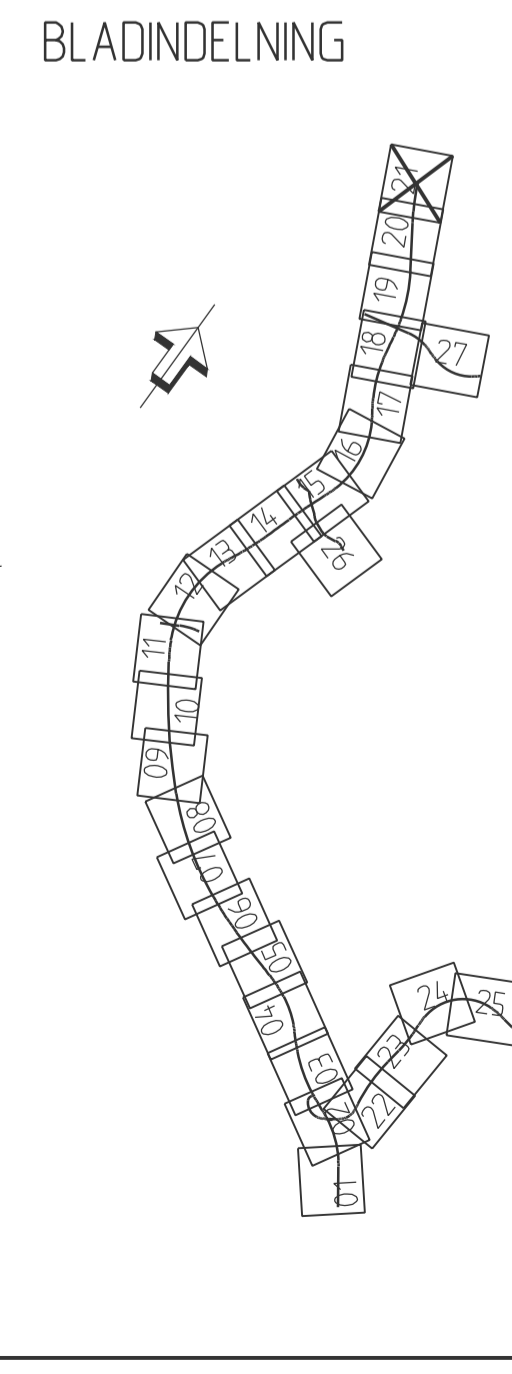
- KOORDINATSYSTEM**  
SYSTEM I PLAN: SWEREF99 16 30 SYSTEM I HÖJD: RH 2000
- TECKENFÖRKLARING**
- MARKANSPRÅK SOM FASTSTÄLLS VIA VÄGPLAN**
- GRÄNS FÖR VÄGOMRÅDE
  - AVGRÄNSNING MELLAN OLIKA TYPER AV MARKANSPRÅK
  - V NYTT VÄGOMRÅDE MED VÄGRÄTT
  - Vi NYTT VÄGOMRÅDE MED INSKRÄNKT VÄGRÄTT
- V1 - OMRÅDE FÖR MODELLERING AV SLANTYTIA VID PLACERING AV VILTSTANGSEL  
V2 - OMRÅDE FÖR DIKE, DAGVATTENANORDNING OCH UNDERHÅLLSÅTGÄRDER  
V3 - OMRÅDE FÖR GRUNDFÖRSTÄRKNING/TRUCKBANK  
V4 - OMRÅDE FÖR SLANT UTANFÖR BULLERSKYDD
- T TILFALLIG NYTTJANDERÄTT
- T - TILFALLIG NYTTJANDERÄTT/ARBETSOMRÅDE GÄLLER UNDER BYGGTIDEN DOCK LÄNGST FRAM TILL GODKÄND SLUTBESIKTNING
- T1 - ETABLERING OCH ARBETEN VID ANLÄGGANDE AV BYGGNADSVÄRK/BROBYGGNAD  
T2 - UPPLAG AV ANLÄGGNINGSMATERIAL  
T3 - BYGGNADSVÄRK, ARBETSVÄGAR OCH MASSUPPLAG  
T4 - TILFALLIG TRAFIKLEDNING OCH TILFALLIGA UPPLAG AV AVBANNINGSMASSOR  
T5 - TILFALLIG BYGGVÄG  
T6 - OMRÄVNING AV VATTENDRAG, DIKE ELLER LEDNING  
T7 - ÅTKOMST TILL BYGGARBETSPLATS  
T8 - UPPLAG FÖR SCHAKTMASSOR FRÅN PASSAGEN AV GÖTA KANAL
- SKYDDÅTGÄRDER OCH FÖRSIKTIGHETSMÅTT**
- MARKERING ELLER AVGRÄNSNING AV SKYDDÅTGÄRDER OCH FÖRSIKTIGHETSMÅTT
- SK1 - VILTSTANGSEL ANDRONAS UTMED E22 PÅ HELA STRÄCKAN (BETECKNING EJ MARKERAD PÅ RITNING)  
SK2 - VÄGPORT UNDER E22 SOM ANPASSAS TILL FAUNAPASSAGE  
SK3 - MINDRE FAUNAPASSAGE (TORRTRUMMA)  
SK4 - VILTUTHOPP LANGS VILTSTANGSEL  
SK5 - HÖGKAPACITETSRAKKE SOM SKYDD MOT OLYCKOR MED FARLIGT GODS  
SK6 - VÄGDIKEN SOM UTFÖRS TÅTA FÖR SKYDD AV YT- OCH/ELLER GRUNDVATTENFÖREKOMST  
SK7 - OMRÅDE FÖR INFILTRATION/FÖRDRÖJNING AV VAGDAGVATTEN  
SK8 - RENSNING AV VAGDAGVATTEN (ÖVERSILNINGSYTA)  
SK9 - BULLERSKYDDSVALL OCH/ELLER -SKÄRM MED HÖJD ENLIGT PLANKARTA BULLERSKYDDÅTGÄRDER UTANFÖR VÄGOMRÅDET  
SK10 - ERBJUDANDE OM FASAD/FÖNSTERÅTGÄRD  
SK11 - ERBJUDANDE OM SKYDDAD UTEPLATS
- VERKSAMHETER/ÅTGÄRDER SOM UNDTANTAS FRÅN FÖRBUD ENLIGT MILJÖBALKEN, GÄLLER I HELA PLANEN**
- BIOTOPSKYDD
- FÖRBUDEN SOM AVSER VERKSAMHET ELLER ÅTGÄRD INOM GENERELLT BIOTOPSKYDDOMRÅDE (7:11 2ST. MB) GÄLLER INTE BYGGANDE AV ALLMAN VÄG
- STRANDSKYDD-TOLKAD GRÄNS  
FÖRBUDEN MOT ÅTGÄRDER INOM STRANDSKYDDOMRÅDE (7:15 MB) GÄLLER INTE BYGGANDE AV ALLMAN VÄG
- SKYDDIGHETEN ATT GÖRA ANMÄLAN FÖR SAMRÅD ENLIGT 12:6 MB GÄLLER INTE FÖR DE VERKSAMHETER OCH ÅTGÄRDER SOM BEHOVS FÖR ATT BYGGA VÄGEN OCH SOM FASTSTÄLLS OCH INGÅR I VÄGOMRÅDE FÖR ALLMAN VÄG ELLER OMRÅDE FÖR TILFALLIG NYTTJANDERÄTT.
- SÄRSKILDA BESLUT**
- INDRAGNING AV VÄG ELLER OMRÅDE FRÅN ALLMANT UNDERHÅLL
- ÖVRIGA BETECKNINGAR PÅ PLANKARTAN**
- 0/100 PROJEKTERAD VÄG LINJE (LÅNGMÄTNING) OCH HÖJDSÄTTNING
  - 2/1 NY VÄG VÄGBANKKANTER, ILLUSTRERADE KÖRBANKKANTER
  - FASTIGHETSGRÄNS
  - KVARTERSGRÄNS
  - TRAKTGRÄNS
  - SERVITUT, LEDNINGSRÄTT ELLER GEMENSAMHETSANLÄGGNING
  - PLANLAGT OMRÅDE
  - NATURRESERVAT
  - BULLERSKYDDSPÅNK MITTRÄCKE
  - VILTSTANGSEL
  - BEFINTLIG VÄGMITT
  - HÖGSPANNINGSLEDNING LUFT
  - BYGGNADER (BOSTAD, ÖVRIG BYGGNAD)
  - BYGGNAD SOM FÖRESLÅS RIVAS
  - ILLUSTRATION AV BRO ELLER VÄGPORT



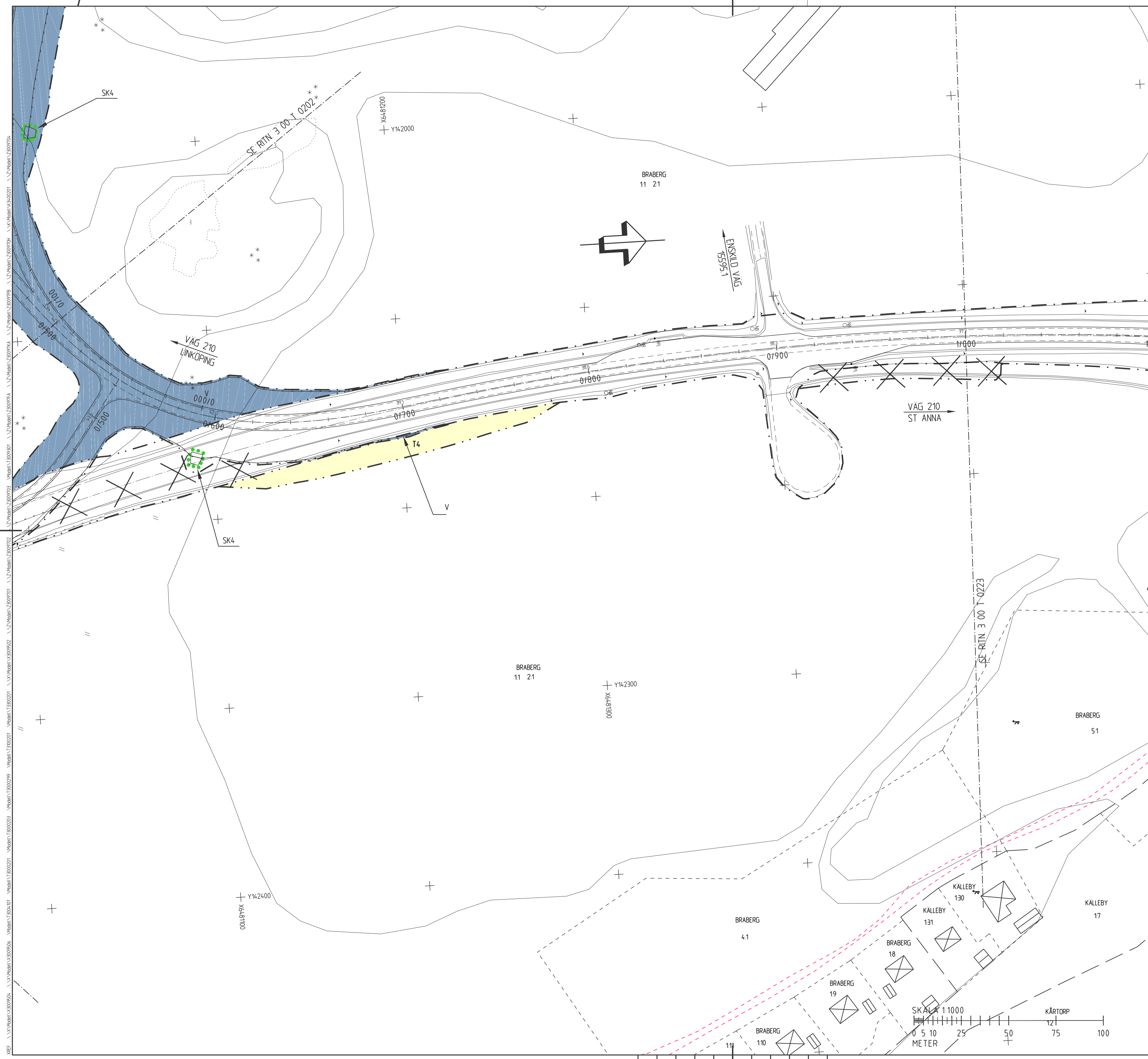
BET	ÄNDRINGEN AVSER	GODKÄND	DATUM
TYP AV PLAN			
<b>VÄGPLAN</b>			
GRANSKNINGSSTATUS / SYFTE			
<b>FÖR FASTSTÄLLELSE</b>			
HANDLINGSTYP			
<b>FASTSTÄLLELSEHANDLING</b>			
DATUM	LEVERANS / ÄNDRINGS-PM		
2020-11-16			
OBJEKT			
<b>E22 FÖRBI SÖDERKÖPING</b>			
DELOMRÅDE / BANDEL			
<b>3 E22 FÖRBI SÖDERKÖPING</b>			
ANLÄGGNINGSIDEL			
<b>00 GEMENSAMT (SAMMANSATT OCH ÖVERSIKTER)</b>			
OBJEKTNUMMER / KM	KONSTRUKTIONNUMMER		
132 867			
BESTÄLLARE	LEVERANTÖR		
<b>TRAFIKVERKET</b>	<b>ÅF INFRASTRUCTURE</b>		
SKAPAD AV	UPPRAGSNUMMER		
<b>P ANDERSSON</b>	2014015		
GODKÄND AV	ÄNDRING		
<b>ANDERS NORDHOLM</b>	<b>ÅF</b>		
RITNINGSTYP			
<b>PLAN</b>			
TEKNIKOMRÅDE / INNEHÅLL			
<b>VÄGUTFORMING- OCH TRAFIK</b>			
BESKRIVNING			
<b>VÄG E22, KM 9/500 - 10/000</b>			
SKALA	FORMAT	FÖRVALTNINGSNUMMER	
1:1000	A1		
RITINGSNUMMER	BLAD	NÄSTA BLAD	BET
3 00 T 02 20			



- KOORDINATSYSTEM  
 SYSTEM I PLAN SWEREF99 16 30 SYSTEM I HÖJD RH 2000
- TECKENFÖRKLARING**  
 MARKANSPRÅK SOM FASTSTÄLLS VIA VÄGPLAN  
 GRANS FÖR VÄGOMRÅDE  
 AVGRÄNSNING MELLAN OLIKA TYPER AV MARKANSPRÅK  
 V NYTT VÄGOMRÅDE MED VÄGRÄTT  
 Vi NYTT VÄGOMRÅDE MED INSKRÄNKT VÄGRÄTT
- V1 - OMRÅDE FÖR MODELLERING AV SLANTYTIA VID PLACERING AV VILTSTANGSEL  
 V2 - OMRÅDE FÖR DIKE, DAGVATTENANÖRNING OCH UNDERHÅLLSÅTGÄRDER  
 V3 - OMRÅDE FÖR GRUNDFÖRSTÄRKNING/TRUCKBANK  
 V4 - OMRÅDE FÖR SLANT UTANFÖR BULLERSKYDD
- T TILFALLIG NYTTJÄNDERÄTT  
 T - TILFALLIG NYTTJÄNDERÄTT/ARBETSOMRÅDE GÄLLER UNDER BYGGTIDEN DOCK LÄNGST FRAM TILL GODKÄND SLUTBESKUTNING
- T1 - ETABLERING OCH ARBETEN VID ANLÄGGANDE AV BYGGNADSVÄRK/BROBYGGNAD  
 T2 - UPPLAG AV ANLÄGGNINGSMATERIAL  
 T3 - BYGGNADSVÄRK, ARBETSVÄGAR OCH MASSUPPLAG  
 T4 - TILFALLIG TRAFIKOMLEDNING OCH TILFALLIGA UPPLAG AV AVBANNINGSMASSOR  
 T5 - TILFALLIG BYGGVÄG  
 T6 - OMRÄVNING AV VATTENDRAG, DIKE ELLER LEDNING  
 T7 - ÅTKOMST TILL BYGGARBETSPLATS  
 T8 - UPPLAG FÖR SCHAKTMASSOR FRÅN PASSAGEN AV GÖTA KANAL
- SKYDDÅTGÄRDER OCH FÖRSIKTIGHETSÅTGÄRDER**  
 MARKERING ELLER AVGRÄNSNING AV SKYDDÅTGÄRDER OCH FÖRSIKTIGHETSÅTGÄRDER  
 SK1 - VILTSTANGSEL ANDRONAS UTMED E22 PÅ HELA STRÄCKAN (BETECKNING EJ MARKERAD PÅ RITNING)  
 SK2 - VÄGPORT UNDER E22 SOM ANPASSAS TILL FAUNAPASSAGE  
 SK3 - MINDRE FAUNAPASSAGE (TORRTRUMMA)  
 SK4 - VILTUTHOPP LANGS VILTSTANGSEL  
 SK5 - HÖGKAPACITETSRAKKE SOM SKYDD MOT OLYCKOR MED FARLIGT GODS  
 SK6 - VÄGDIKEN SOM UTFORS TATA FÖR SKYDD AV YT- OCH/ELLER GRUNDVATTENFÖREKOMST  
 SK7 - OMRÅDE FÖR INFILTRATION/FÖRDRÖJNING AV VAGDAGVATTEN  
 SK8 - RENNING AV VAGDAGVATTEN (ÖVERSILNINGSYTA)  
 SK9 - BULLERSKYDDSVALL OCH/ELLER -SKARM MED HÖJD ENLIGT PLANKARTA BULLERSKYDDÅTGÄRDER UTANFÖR VÄGOMRÅDET  
 SK10 - ERBJUDANDE OM FASAD/FÖNSTERÅTGÄRD  
 SK11 - ERBJUDANDE OM SKYDDAD UTEPLATS
- VERKSAMHETER/ÅTGÄRDER SOM UNDANTAS FRÅN FÖRBUD ENLIGT MILJÖBALKEN, GÄLLER I HELA PLANEN**  
 BIOTOPSKYDD  
 FÖRBUDEN SOM AVSER VERKSAMHET ELLER ÅTGÄRD INOM GENERELLT BIOTOPSKYDDOMRÅDE (7:11 2ST. MB) GÄLLER INTE BYGGANDE AV ALLMAN VÄG  
 STRANDSKYDD-TOLKAD GRÄNS  
 FÖRBUDEN MOT ÅTGÄRDER INOM STRANDSKYDDOMRÅDE (7:15 MB) GÄLLER INTE BYGGANDE AV ALLMAN VÄG  
 SKYDDIGHETEN ATT GÖRA ANMÄLAN FÖR SAMRÅD ENLIGT 12:6 MB GÄLLER INTE FÖR DE VERKSAMHETER OCH ÅTGÄRDER SOM BEHOVS FÖR ATT BYGGA VÄGEN OCH SOM FASTSTÄLLS OCH INGÅR I VÄGOMRÅDE FÖR ALLMAN VÄG ELLER OMRÅDE FÖR TILFALLIG NYTTJÄNDERÄTT.
- SÄRSKILDA BESLUT**  
 INDRAGNING AV VÄG ELLER OMRÅDE FRÅN ALLMANT UNDERHÅLL
- ÖVRIGA BETECKNINGAR PÅ PLANKARTAN**  
 0/100  
 29/1  
 PROJEKTERAD VÄGLINJE (LANGMÄTNING) OCH HÖJDSÄTTNING  
 NY VÄG VÄGBANKEKANTER, ILLUSTRERADE KÖRBANKEKANTER  
 FASTIGHETSGRÄNS  
 KVARTERSGRÄNS  
 TRAKTGRÄNS  
 SERVITUT, LEDNINGSRÄTT ELLER GEMENSAMHETSANLÄGGNING  
 PLANLAGT OMRÅDE  
 NATURRESERVAT  
 BULLERSKYDDSPLANK  
 MITTRÄCKE  
 VILTSTANGSEL  
 BEFINTLIG VÄGMITT  
 HÖGSPANNINGSLEDNING LUFT  
 BYGGNADER (BOSTAD, ÖVRIG BYGGNAD)  
 BYGGNAD SOM FÖRESLÅS RIVAS  
 ILLUSTRATION AV BRO ELLER VÄGPORT



BET	ÄNDRINGEN AVSER	GODKÄND	DATUM
TYP AV PLAN			
<b>VÄGPLAN</b>			
GRANSKNINGSSTATUS / SYFTE			
<b>FÖR FASTSTÄLLELSE</b>			
HANDLINGSTYP			
<b>FASTSTÄLLELSEHANDLING</b>			
DATUM	LEVERANS / ÄNDRINGS-PM		
2020-11-16			
OBJEKT			
<b>E22 FÖRBI SÖDERKÖPING</b>			
DELOMRÅDE / BANDEL			
<b>3 E22 FÖRBI SÖDERKÖPING</b>			
ANLÄGGNINGSDI			
<b>00 GEMENSAMT (SAMMANSÄTT OCH ÖVERSIKTER)</b>			
OBJEKTNUMMER / KM	KONSTRUKTIONNUMMER		
132 867			
BESTÄLLARE	LEVERANTÖR		
<b>TRAFIKVERKET</b>	<b>ÅF INFRASTRUCTURE</b>		
SKAPAD AV	UPPRAGSNUMMER		
<b>P ANDERSSON</b>	2014015		
GODKÄND AV	ÄNDRINGSNUMMER		
<b>ANDERS NORDHOLM</b>	ÅF		
RITNINGSTYP			
<b>PLAN</b>			
TEKNIKOMRÅDE / INNEHÅLL			
<b>VÄGUTFORMING- OCH TRAFIK</b>			
BESKRIVNING			
<b>VÄG E22, KM 10/000 - 10/500</b>			
SKALA	FORMAT	FÖRVALTNINGSNUMMER	
1:1000	A1		
RITNINGNUMMER	BLAD	NÄSTA BLAD	BET
3 00 T 02 21			



KOORDINATSYSTEM  
 SYSTEM I PLAN SWEREF99 16 30 SYSTEM I HÖJD RH 2000

- TECKENFÖRKLARING**
- GRANS FÖR VAGOMRÅDE
  - AVGRÄNSNING MELLAN OLIKA TYPER AV MARKANSPRÅK
  - V** NYTT VAGOMRÅDE MED VAGRATT
  - Vi** NYTT VAGOMRÅDE MED INSKRANKT VAGRATT
  - V1 - OMRÅDE FÖR MODELLERING AV SLANTYTIA VID PLACERING AV VILTSTANGSEL
  - V2 - OMRÅDE FÖR DIKE, DAGVATTENANDRNING OCH UNDERHÅLLSÅTGÄRDER
  - V3 - OMRÅDE FÖR GRUNDFÖRSTÄRKNING/TRUCKBANK
  - V4 - OMRÅDE FÖR SLANT UTANFÖR BULLERSKYDD

- T** TILFÄLLIG NYTTJÄNDERATT
- T - TILFÄLLIG NYTTJÄNDERATT/ARBETSOMRÅDE GÄLLER UNDER BYGGTIDEN DOCK LÄNGST FRAM TILL GODKÄND SLUTBESKTNING
- T1 - ETABLERING OCH ARBETEN VID ANLÄGGANDE AV BYGGNADSVÄRK/BROBYGGNAD
- T2 - UPPLAG AV ANLÄGGNINGSMATERIAL
- T3 - BYGGNADSVÄRK, ARBETSVÄGAR OCH MASSUPPLAG
- T4 - TILFÄLLIG TRAFIKLEDNING OCH TILFÄLLIGA UPPLAG AV AVBANNINGSMASSOR
- T5 - TILFÄLLIG BYGGVÄG
- T6 - OMRÄVNING AV VATTENDRAG, DIKE ELLER LEDNING
- T7 - ÅTKOMST TILL BYGGARBETSPLATS
- T8 - UPPLAG FÖR SCHAKTMASSOR FRÅN PASSAGEN AV GÖTA KANAL

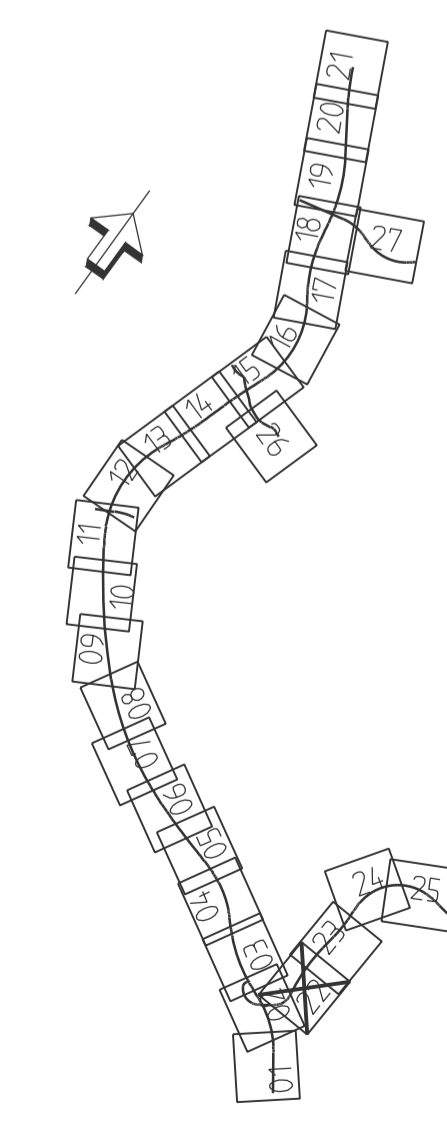
- SKYDDÅTGÄRDER OCH FÖRSIKTIGHETSMÅTT**
- MARKERING ELLER AVGRÄNSNING AV SKYDDÅTGÄRDER OCH FÖRSIKTIGHETSMÅTT
  - SK1 - VILTSTANGSEL ANDRONAS UTMED E22 PÅ HELA STRÄCKAN (BETECKNING EJ MARKERAD PÅ RITNING)
  - SK2 - VAGPORT UNDER E22 SOM ANPASSAS TILL FAUNAPASSAGE
  - SK3 - MINDRE FAUNAPASSAGE (TORRTRUMMA)
  - SK4 - VILTUTHOPP LANGS VILTSTANGSEL
  - SK5 - HÖGKAPACITETSRAKKE SOM SKYDD MOT OLYCKOR MED FARLIGT GODS
  - SK6 - VAGDIKEN SOM UTFORS TATA FÖR SKYDD AV YT- OCH/ELLER GRUNDVATTENFÖREKOMST
  - SK7 - OMRÅDE FÖR INFILTRATION/FÖRDRÖJNING AV VAGDAGVATTEN
  - SK8 - RENNING AV VAGDAGVATTEN (ÖVERSLINGSYTA)
  - SK9 - BULLERSKYDDSVALL OCH/ELLER -SKARM MED HÖJD ENLIGT PLANKARTA BULLERSKYDDÅTGÄRDER UTANFÖR VAGOMRÅDET
  - SK10 - ERBJUDANDE OM FASAD/FÖNSTERÅTGÄRD
  - SK11 - ERBJUDANDE OM SKYDDAD UTEPLATS

- VERKSAMHETER/ÅTGÄRDER SOM UNDANTAS FRÅN FÖRBUD ENLIGT MILJÖBALKEN GÄLLER I HELA PLANEN**
- BIOTOPSKYDD
  - FÖRBUDEN SOM AVSER VERKSAMHET ELLER ÅTGÄRD INOM GENERELLT BIOTOPSKYDDOMRÅDE (7:11 2ST. MB) GÄLLER INTE BYGGANDE AV ALLMAN VÄG
  - STRANDSKYDD-TOLKAD GRÄNS
  - FÖRBUDEN MOT ÅTGÄRDER INOM STRANDSKYDDOMRÅDE (7:15 MB) GÄLLER INTE BYGGANDE AV ALLMAN VÄG
  - SKYDDIGHETEN ATT GÖRA ANMÄLAN FÖR SAMRÅD ENLIGT 12:6 MB GÄLLER INTE FÖR DE VERKSAMHETER OCH ÅTGÄRDER SOM BEHOVS FÖR ATT BYGGA VÄGEN OCH SOM FASTSTÄLLS OCH INGÅR I VAGOMRÅDE FÖR ALLMAN VÄG ELLER OMRÅDE FÖR TILFÄLLIG NYTTJÄNDERATT.

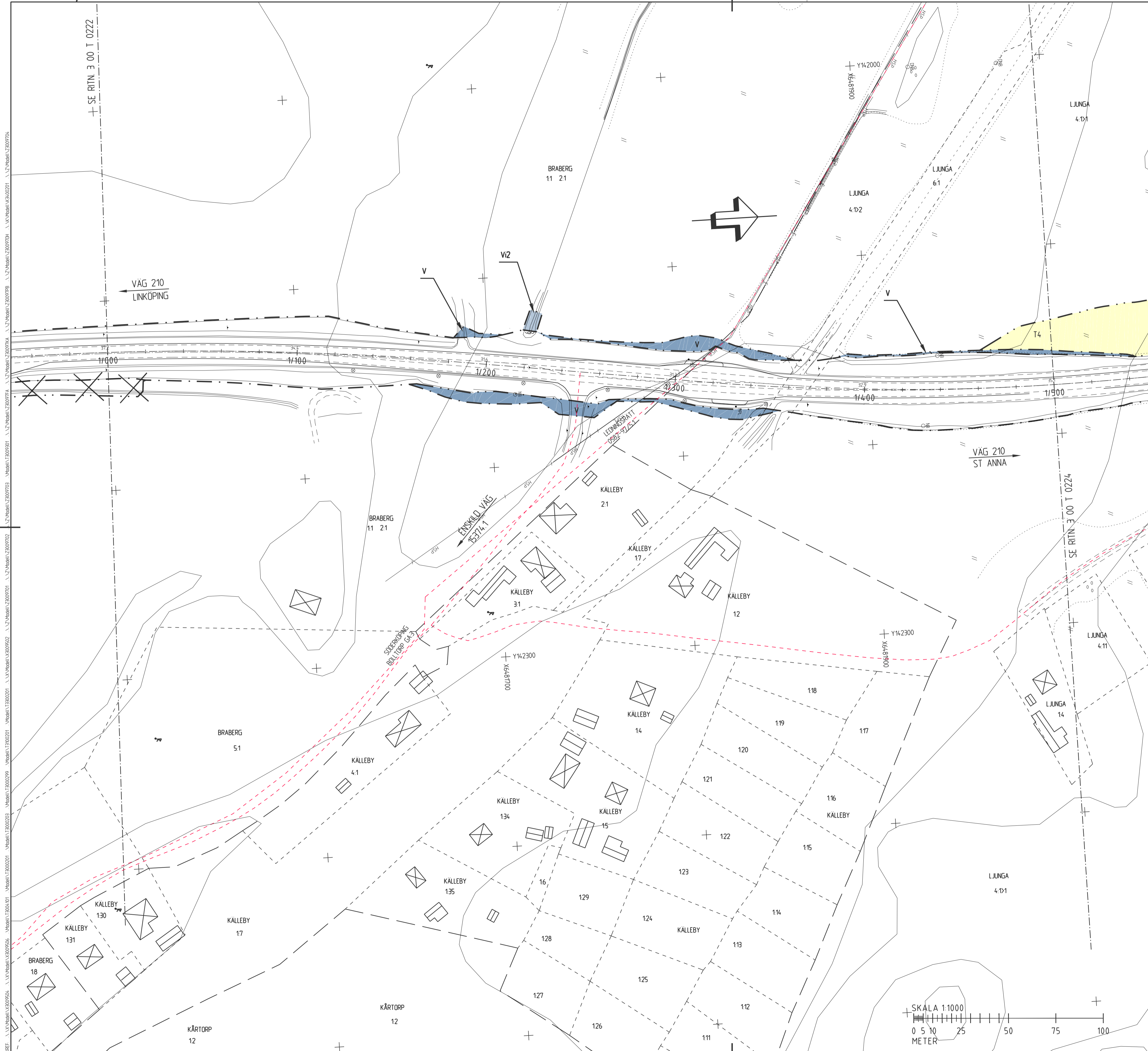
- SÄRSKILDA BESLUT**
- INDRAGNING AV VÄG ELLER OMRÅDE FRÅN ALLMANT UNDERHÅLL

- ÖVRIGA BETECKNINGAR PÅ PLANKARTAN**
- 0/100 PROJEKTERAD VÄGLINJE (LANGMÄTNING) OCH HÖJDSÄTTNING
  - 29/1 NY VÄG VÄGBANKEKANTER, ILLUSTRERADE KÖRBANKEKANTER
  - FASTIGHETSGRÄNS
  - KVARTERSGRÄNS
  - TRAKTGRÄNS
  - SERVITUT, LEDNINGSRÄTT ELLER GEMENSAMHETSANLÄGGNING
  - PLANLAGT OMRÅDE
  - NATURRESERVAT
  - BULLERSKYDDSPUNKT
  - MITTRÄCKE
  - VILTSTANGSEL
  - BEFINTLIG VÄGMITT
  - HÖGSPANNINGSLEDNING LUFT
  - BYGGNADER (BOSTAD, ÖVRIG BYGGNAD)
  - BYGGNAD SOM FÖRESLÅS RIVAS
  - ILLUSTRATION AV BRO ELLER VAGPORT

**BLADINDELNING**



BETÄNDRINGEN AVSER	GODKÄND	DATUM
TYP AV PLAN <b>VÄGPLAN</b>		
GRANSKNINGSSTATUS/SYFTE <b>FÖR FASTSTÄLLELSE</b>		
HANDLINGSTYP <b>FASTSTÄLLELSEHANDLING</b>		
DATUM <b>2020-11-16</b>	LEVERANS / ÄNDRINGS-PM	
OBJEKT <b>E22 FÖRBI SÖDERKÖPING</b>		
DELOMRÅDE / BANDEL <b>3 E22 FÖRBI SÖDERKÖPING</b>		
ANLÄGGNINGSIDEL <b>00 GEMENSAMT (SAMMANSATT OCH ÖVERSIKTER)</b>		
OBJEKTNUMMER / KM <b>132 867</b>	KONSTRUKTIONSNUMMER	
BESTÄLLARE	LEVERANTÖR	
<b>TRAFIKVERKET</b>	<b>ÅF INFRASTRUCTURE</b>	
SKAPAD AV <b>P ANDERSSON</b>	UPPDRAGSNUMMER <b>2014015</b>	
GODKÄND AV <b>ANDERS NORDHOLM</b>	AVDELNING <b>ÅF</b>	
RITNINGSTYP <b>PLAN</b>		
TEKNIKOMRÅDE / INNEHÅLL <b>VÄGUTFORMING- OCH TRAFIK</b>		
BESKRIVNING <b>VÄG 210, SKÄRGÅRDSLÄNKEN KM 0/500 - 1/000</b>		
SKALA <b>1:1000</b>	FORMAT <b>A1</b>	FÖRVALTNINGSNUMMER
RITINGSNUMMER <b>3 00 T 02 22</b>	BLAD	NÄSTA BLAD
		BET



**KOORDINATSYSTEM**  
SYSTEM I PLAN SWEREF99 16 30 SYSTEM I HÖJD RH 2000

**TECKENFÖRKLARING**

**MARKANSPRÅK SOM FASTSTÄLLS VIA VÄGPLAN**

- GRÄNS FÖR VÄGOMRÅDE
- AVGRÄNSNING MELLAN OLIKA TYPER AV MARKANSPRÅK
- V** NYTT VÄGOMRÅDE MED VÄGRÄTT
- Vi** NYTT VÄGOMRÅDE MED INSKRÄNKT VÄGRÄTT

V1 - OMRÅDE FÖR MODELLERING AV SLANTYTÅ VID PLACERING AV VILTSTANGSEL  
 V2 - OMRÅDE FÖR DIKE, DAGVATTENÄNDRING OCH UNDERHÅLLSÅTGÄRDER  
 V3 - OMRÅDE FÖR GRUNDFÖRSTÄRKNING/TRUCKBANK  
 V4 - OMRÅDE FÖR SLANT UTANFÖR BULLERSKYDD

**T** TILFALLIG NYTT JÄNDERÄTT

T - TILFALLIG NYTT JÄNDERÄTT/ARBETSOMRÅDE GÄLLER UNDER BYGGTIDEN DOCK LÄNGST FRAM TILL GODKÄND SLUTBESKUTNING

T1 - ETABLERING OCH ARBETEN VID ANLÄGGANDE AV BYGGNADSVÄRK/BROBYGGNAD  
 T2 - UPPLAG AV ANLÄGGNINGSMATERIAL  
 T3 - BYGGNADSVÄRK, ARBETSVÄGAR OCH MASSUPPLAG  
 T4 - TILFALLIG TRAFIKLEDNING OCH TILFALLIGA UPPLAG AV AVBANNINGSMASSOR  
 T5 - TILFALLIG BYGGVÄG  
 T6 - OMRÄVNING AV VATTENDRAG, DIKE ELLER LEDNING  
 T7 - ÅTKOMST TILL BYGGARBETSPLATS  
 T8 - UPPLAG FÖR SCHAKTMASSOR FRÅN PASSAGEN AV GÖTA KANAL

**SKYDDÅTGÄRDER OCH FÖRSIKTIGHETSMÅTT**

MARKERING ELLER AVGRÄNSNING AV SKYDDÅTGÄRDER OCH FÖRSIKTIGHETSMÅTT

SK1 - VILTSTANGSEL ÄNDRAS UTMED E22 PÅ HELA STRÄCKAN (BETECKNING EJ MARKERAD PÅ RITNING)  
 SK2 - VAGPORT UNDER E22 SOM ANPASSAS TILL FAUNAPASSAGE  
 SK3 - MINDRE FAUNAPASSAGE (TORRTRUMMA)  
 SK4 - VILTUTHOPP LANGS VILTSTANGSEL  
 SK5 - HÖGKAPACITETSRAKKE SOM SKYDD MOT OLYCKOR MED FARLIGT GODS  
 SK6 - VÄGDIKEN SOM UTFORS TÅTA FÖR SKYDD AV YT- OCH/ELLER GRUNDVATTENFÖREKOMST  
 SK7 - OMRÅDE FÖR INFILTRATION/FÖRDRÖJNING AV VAGDAGVATTEN  
 SK8 - RENNING AV VAGDAGVATTEN (ÖVERSILNINGSYTÅ)  
 SK9 - BULLERSKYDDSVALL OCH/ELLER -SKÄRM MED HÖJD ENLIGT PLANKARTA  
 BULLERSKYDDÅTGÄRDER UTANFÖR VÄGOMRÅDET

SK10 - ERBJUDANDE OM FASAD/FÖNSTERÅTGÄRD  
 SK11 - ERBJUDANDE OM SKYDDAD UTEPLATS

**VERKSAMHETER/ÅTGÄRDER SOM UNDANTAS FRÅN FÖRBUD ENLIGT MILJÖBALKEN, GÄLLER I HELA PLANEN**

BIOTOPSKYDD  
 FÖRBUDEN SOM AVSER VERKSAMHET ELLER ÅTGÄRD INOM GENERELLT BIOTOPSKYDDOMRÅDE (7:11 2ST. MB) GÄLLER INTE BYGGANDE AV ALLMAN VÄG

STRANDSKYDD-TOLKAD GRÄNS  
 FÖRBUDEN MOT ÅTGÄRDER INOM STRANDSKYDDOMRÅDE (7:15 MB) GÄLLER INTE BYGGANDE AV ALLMAN VÄG

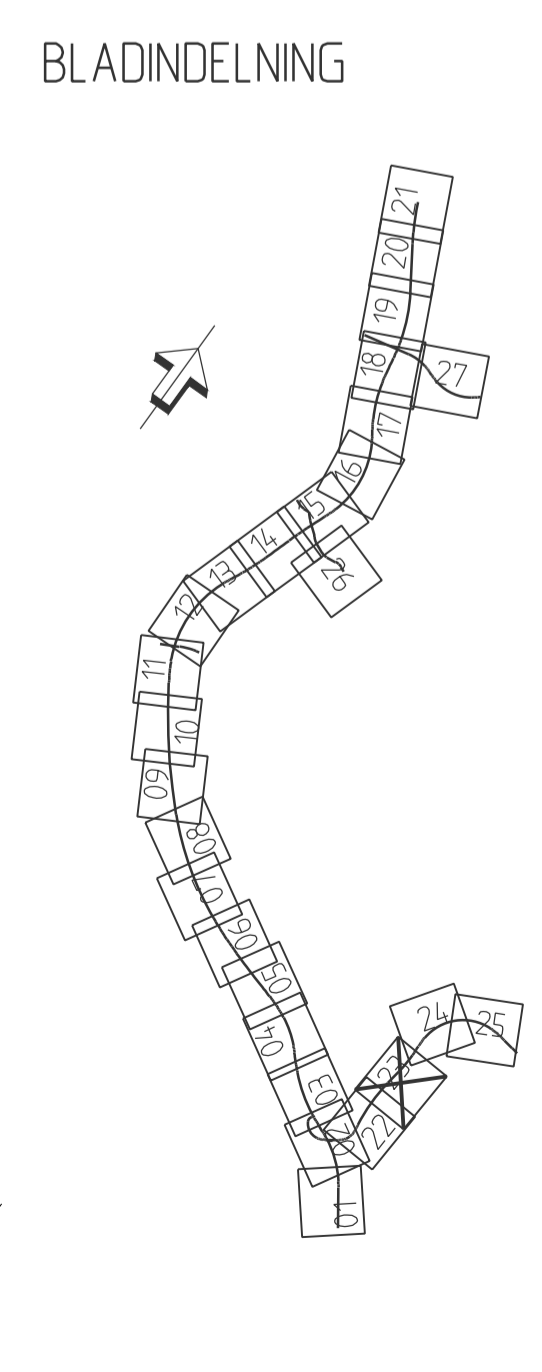
SKYDDIGHETEN ATT GÖRA ANMÄLAN FÖR SAMRÅD ENLIGT 12:6 MB GÄLLER INTE FÖR DE VERKSAMHETER OCH ÅTGÄRDER SOM BEHOVS FÖR ATT BYGGA VÄGEN OCH SOM FASTSTÄLLS OCH INGÅR I VÄGOMRÅDE FÖR ALLMAN VÄG ELLER OMRÅDE FÖR TILFALLIG NYTT JÄNDERÄTT.

**SÄRSKILDA BESLUT**

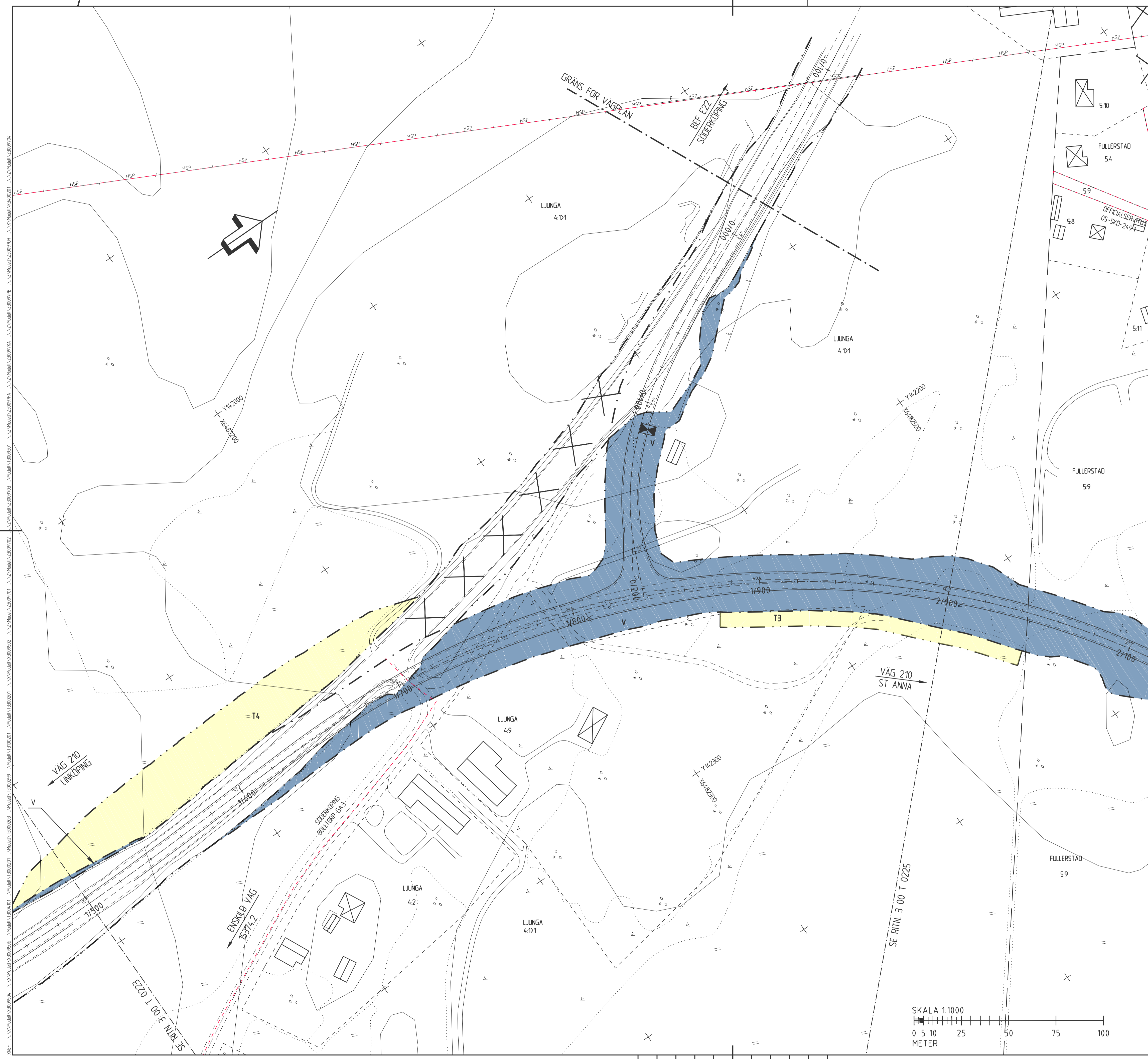
INDRAGNING AV VÄG ELLER OMRÅDE FRÅN ALLMANT UNDERHÅLL

**ÖVRIGA BETECKNINGAR PÅ PLANKARTAN**

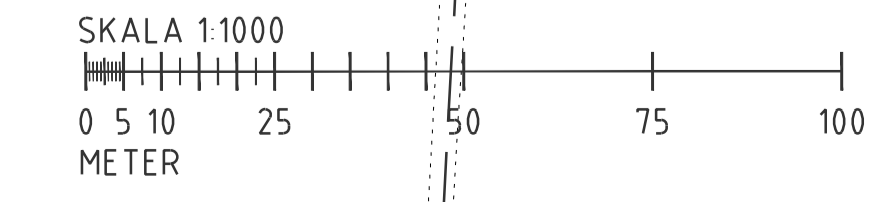
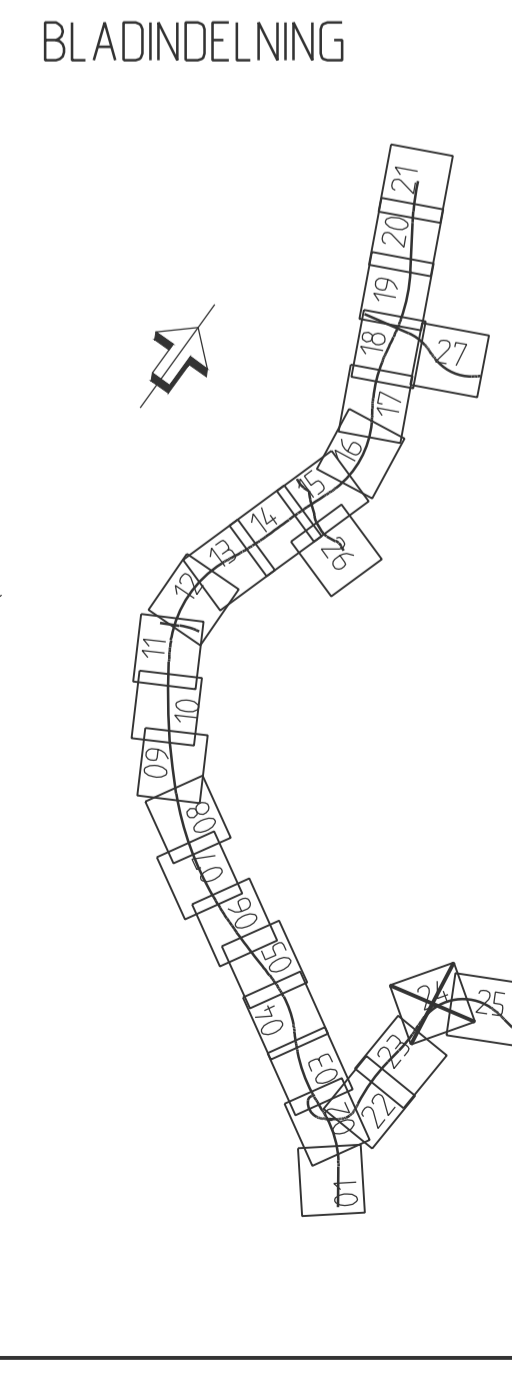
- 0/100 PROJEKERAD VÄGLINJE (LANGMÄTNING) OCH HÖJDSÄTTNING
- 29/1 NY VÄG VÄGBANKEKANTER, ILLUSTRERADE KÖRBANKANKANTER
- FASTIGHETSGRÄNS
- KVARTERSGRÄNS
- TRAKTGRÄNS
- SERVITUT, LEDNINGSRÄTT ELLER GEMENSAMHETSANLÄGGNING
- PLANLAGT OMRÅDE
- NATURRESERVAT
- BULLERSKYDDSPLAN
- MITTRÄCKE
- VILTSTANGSEL
- BEFINTLIG VÄGMITT
- HÖGSPÄNNINGSLEDNING LUFT
- BYGGNADER (BOSTAD, ÖVRIG BYGGNAD)
- BYGGNAD SOM FÖRESLÅS RIVAS
- ILLUSTRATION AV BRO ELLER VAGPORT



BET	ÄNDRINGEN AVSER	GODKÄND	DATUM
TYP AV PLAN			
<b>VÄGPLAN</b>			
GRANSKNINGSSTATUS / SYFTE			
<b>FÖR FASTSTÄLLELSE</b>			
HANDLINGSTYP			
<b>FASTSTÄLLELSEHANDLING</b>			
DATUM	LEVERANS / ÄNDRINGS-PM		
2020-11-16			
OBJEKT			
<b>E22</b>			
<b>FÖRBI SÖDERKÖPING</b>			
DELOMRÅDE / BANDEL			
<b>3 E22 FÖRBI SÖDERKÖPING</b>			
ANLÄGGNINGSIDEL			
<b>00 GEMENSAMT (SAMMANSÄTT OCH ÖVERSIKTER)</b>			
OBJEKTNUMMER / KM	KONSTRUKTIONSNUMMER		
132 867			
BESTÄLLARE	LEVERANTÖR		
<b>TRAFIKVERKET</b>	<b>ÄF INFRASTRUCTURE</b>		
SKAPAD AV	UPPRÄKNINGSNUMMER		
<b>P ANDERSSON</b>	2014015		
GODKÄND AV	ÄVELNING		
<b>ANDERS NORDHOLM</b>	<b>ÄF</b>		
RITNINGSTYP			
<b>PLAN</b>			
TEKNIKOMRÅDE / INNEHÅLL			
<b>VÄGUTFORMING- OCH TRAFIK</b>			
BESKRIVNING			
<b>VÄG 210, SKÄRGÅRDSLÄNKEN</b>			
<b>KM 1/000 - 1/500</b>			
SKALA	FORMAT	FÖRVALTNINGSNUMMER	
1:1000	A1		
RITINGSNUMMER	BLAD	NÄSTA BLAD	BET
3 00 T 02 23			

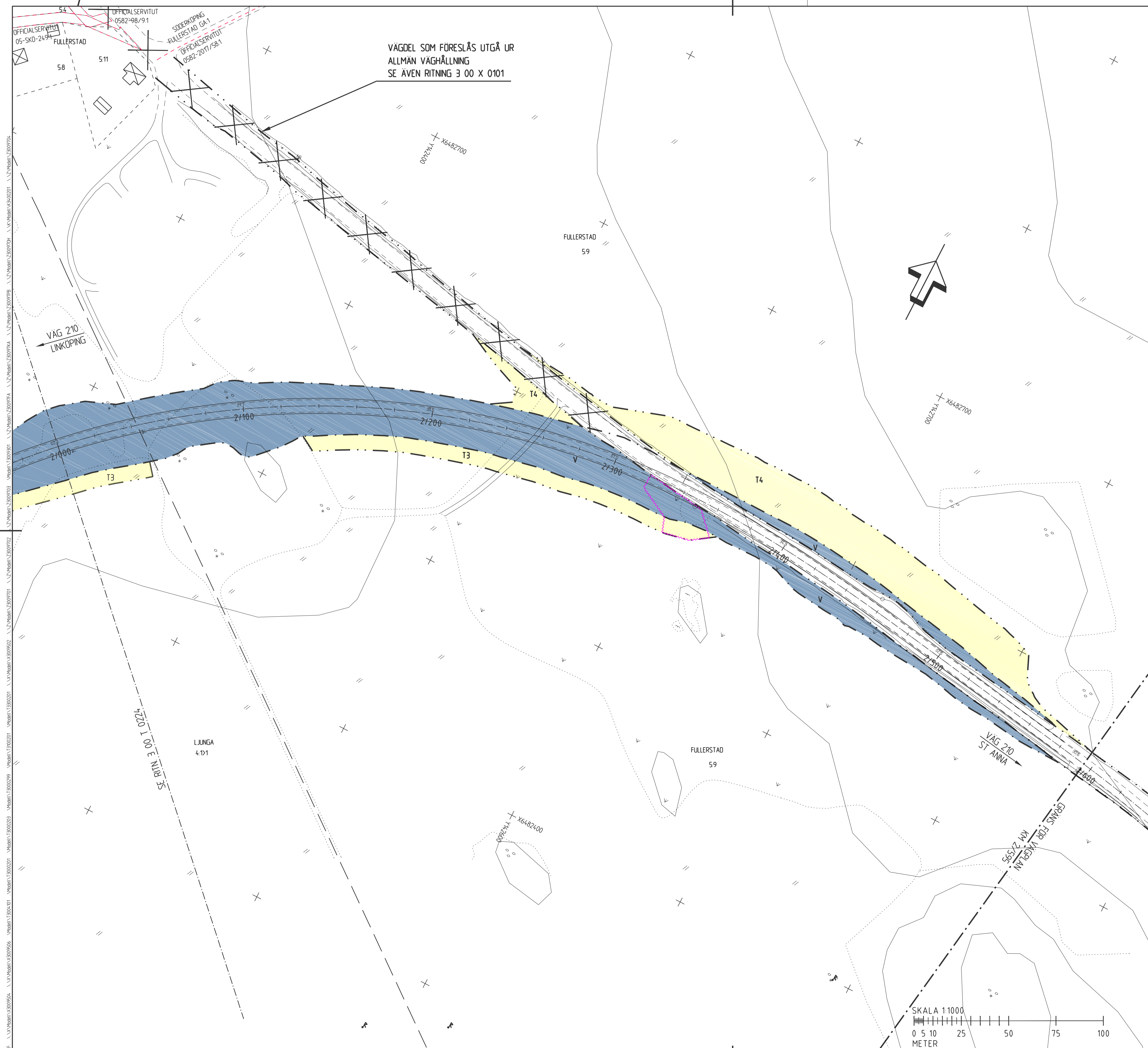


- KOORDINATSYSTEM**  
SYSTEM I PLAN SWEREF99 16 30 SYSTEM I HÖJD RH 2000
- TECKENFÖRKLARING**
- MARKANSPRÅK SOM FASTSTÄLLS VIA VÄGPLAN**
- GRÄNS FÖR VÄGOMRÅDE
  - AVGRÄNSNING MELLAN OLIKA TYPER AV MARKANSPRÅK
  - V NYTT VÄGOMRÅDE MED VÄGRÄTT
  - Vi NYTT VÄGOMRÅDE MED INSKRÄNKT VÄGRÄTT
- V1 - OMRÅDE FÖR MODELLERING AV SLANTYTIA VID PLACERING AV VILTSTANGSEL  
V2 - OMRÅDE FÖR DIKE, DAGVATTENÄNDRING OCH UNDERHÅLLSÅTGÄRDER  
V3 - OMRÅDE FÖR GRUNDFÖRSTÄRKNING/TRUCKBANK  
V4 - OMRÅDE FÖR SLANT UTANFÖR BULLERSKYDD
- T** TILFÄLLIG NYTTJÄNDERÄTT
- T - TILFÄLLIG NYTTJÄNDERÄTT/ARBETSOMRÅDE GÄLLER UNDER BYGGTIDEN DOCK LÄNGST FRAM TILL GODKÄND SLUTBESIKTNING
- T1 - ETABLERING OCH ARBETEN VID ANLÄGGANDE AV BYGGNADSVÄRK/BROBYGGNAD  
T2 - UPPLAG AV ANLÄGGNINGSMATERIAL  
T3 - BYGGNADSVÄRK, ARBETSVÄGAR OCH MASSUPPLAG  
T4 - TILFÄLLIG TRAFIKLEDNING OCH TILFÄLLIGA UPPLAG AV AVBANNINGSMASSOR  
T5 - TILFÄLLIG BYGGVÄG  
T6 - ÖMGRÄVNING AV VATTENDRAG, DIKE ELLER LEDNING  
T7 - ÅTKOMST TILL BYGGARBETSPLATS  
T8 - UPPLAG FÖR SCHAKTMASSOR FRÅN PASSAGEN AV GÖTA KANAL
- SKYDDÅTGÄRDER OCH FÖRSIKTIGHETSMÅTT**
- MARKERING ELLER AVGRÄNSNING AV SKYDDÅTGÄRDER OCH FÖRSIKTIGHETSMÅTT
- SK1 - VILTSTANGSEL ÄNDRAS UTMED E22 PÅ HELA STRÄCKAN (BETECKNING EJ MARKERAD PÅ RITNING)  
SK2 - VÄGPORT UNDER E22 SOM ANPASSAS TILL FAUNAPASSAGE  
SK3 - MINDRE FAUNAPASSAGE (TORRTRUMMA)  
SK4 - VILTUTHOPP LÅNGS VILTSTANGSEL  
SK5 - HÖGKAPACITETSRAKKE SOM SKYDD MOT OLYCKOR MED FARLIGT GODS  
SK6 - VÄGDIKE SOM UTFORS TÅTA FÖR SKYDD AV YT- OCH/ELLER GRUNDVATTENFÖREKOMST  
SK7 - OMRÅDE FÖR INFILTRATION/FÖRDRÖJNING AV VAGDAGVATTEN  
SK8 - RENSNING AV VAGDAGVATTEN (ÖVERSILNINGSYTA)  
SK9 - BULLERSKYDDSVALL OCH/ELLER -SKÄRM MED HÖJD ENLIGT PLANKARTA BULLERSKYDDÅTGÄRDER UTANFÖR VÄGOMRÅDET  
SK10 - ERBJUDANDE OM FASAD/FÖNSTERÅTGÄRD  
SK11 - ERBJUDANDE OM SKYDDAD UTEPLATS
- VERKSAMHETER/ÅTGÄRDER SOM UNDANTAS FRÅN FÖRBUD ENLIGT MILJÖBALKEN, GÄLLER I HELA PLANEN**
- BIOTOPSKYDD
- FÖRBUDEN SOM AVSER VERKSAMHET ELLER ÅTGÄRD INOM GENERELLT BIOTOPSKYDDOMRÅDE (7:11 2ST. MB) GÄLLER INTE BYGGANDE AV ALLMAN VÄG
- STRANDSKYDD-TOLKAD GRÄNS
- FÖRBUDEN MOT ÅTGÄRDER INOM STRANDSKYDDOMRÅDE (7:15 MB) GÄLLER INTE BYGGANDE AV ALLMAN VÄG
- SKYDDIGHETEN ATT GÖRA ANMÄLAN FÖR SAMRÅD ENLIGT 12:6 MB GÄLLER INTE FÖR DE VERKSAMHETER OCH ÅTGÄRDER SOM BEHOVS FÖR ATT BYGGA VÄGEN OCH SOM FASTSTÄLLS OCH INGÅR I VÄGOMRÅDE FÖR ALLMAN VÄG ELLER OMRÅDE FÖR TILFÄLLIG NYTTJÄNDERÄTT.
- SÄRSKILDA BESLUT**
- INDRAGNING AV VÄG ELLER OMRÅDE FRÅN ALLMANT UNDERHÅLL
- ÖVRIGA BETECKNINGAR PÅ PLANKARTAN**
- 0/100 PROJEKERAD VÄGLINJE (LÅNGMÄTNING) OCH HÖJDSÄTTNING
  - 29/1 NY VÄG VÄGBANKEKANTER, ILLUSTRERADE KÖRBANKEKANTER
  - FÄSTIGHETSGRÄNS
  - KVARTERSGRÄNS
  - TRAKTGRÄNS
  - SERVITUT, LEDNINGSRÄTT ELLER GEMENSAMHETSANLÄGGNING
  - PLANLAGT OMRÅDE
  - NATURRESERVAT
  - BULLERSKYDDSPUNKT
  - MITTRÄCKE
  - VILTSTANGSEL
  - BEFINTLIG VÄGMITT
  - HÖGSPÄNNINGSLEDNING LUFT
  - BYGGNADER (BOSTAD, ÖVRIG BYGGNAD)
  - BYGGNAD SOM FÖRESLÅS RIVAS
  - ILLUSTRATION AV BRO ELLER VÄGPORT



BETÄNDELSEN AVSER	GODKÄND	DATUM
TYP AV PLAN		
<b>VÄGPLAN</b>		
GRANSKNINGSSTATUS / SYFTE		
<b>FÖR FASTSTÄLLELSE</b>		
HANDLINGSTYP		
<b>FASTSTÄLLELSEHANDLING</b>		
DATUM	LEVERANS / ÄNDRINGS-PM	
2020-11-16		
OBJEKT		
<b>E22 FÖRBI SÖDERKÖPING</b>		
DELOMRÅDE / BANDEL		
<b>3 E22 FÖRBI SÖDERKÖPING</b>		
ANLÄGGNINGSIDEN		
<b>00 GEMENSAMT (SAMMANSATT OCH ÖVERSIKTER)</b>		
OBJEKTNUMMER / KM	KONSTRUKTIONSNUMMER	
132 867		
BESTÄLLARE	LEVERANTÖR	
<b>TRAFIKVERKET</b>	<b>ÅF INFRASTRUCTURE</b>	
SKAPAD AV	UPPRAGSNUMMER	
<b>P ANDERSSON</b>	2014015	
GODKÄND AV	ÄDELNING	
<b>ANDERS NORDHOLM</b>	<b>ÅF</b>	
RITNINGSTYP		
<b>PLAN</b>		
TEKNIKOMRÅDE / INNEHÅLL		
<b>VÄGUTFORMING- OCH TRAFIK</b>		
BESKRIVNING		
<b>VÄG 210, SKÄRGÅRDSLÄNKEN</b>		
<b>KM 1/500 - 2/000</b>		
SKALA	FORMAT	FÖRVALTNINGSNUMMER
1:1000	A1	
RITINGSNUMMER	BLAD	NÄSTA BLAD
3 00 T 02 24		BET





VÄGDEL SOM FÖRESLÅS UTGÅ UR ALLMÄN VÄGHÅLLNING SE ÄVEN RITNING 3 00 X 0101

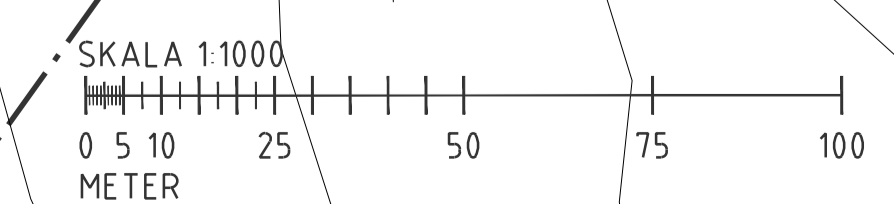
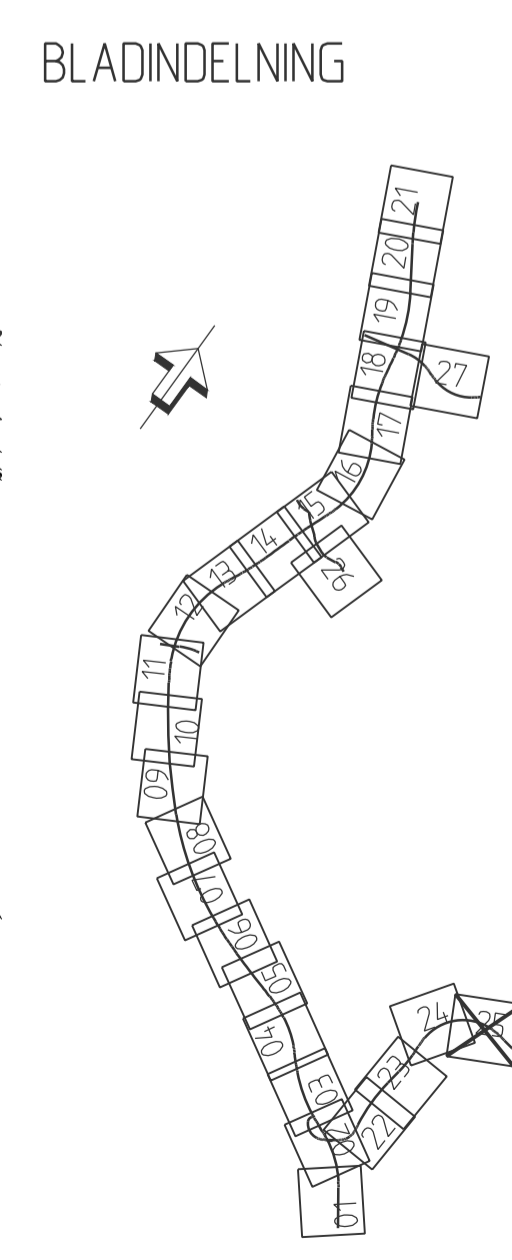
- KOORDINATSYSTEM**  
SYSTEM I PLAN SWEREF99 16 30 SYSTEM I HÖJD RH 2000
- TECKENFÖRKLARING**
- MARKANSPRÅK SOM FASTSTÄLLS VIA VÄGPLAN**
- GRÄNS FÖR VÄGOMRÅDE
  - AVGRÄNSNING MELLAN OLIKA TYPER AV MARKANSPRÅK
  - V** NYTT VÄGOMRÅDE MED VÄGRÄTT
  - Vi** NYTT VÄGOMRÅDE MED INSKRÄNKT VÄGRÄTT
- V1 - OMRÅDE FÖR MODELLERING AV SLANTYTIA VID PLACERING AV VILTSTANGSEL  
V2 - OMRÅDE FÖR DIKE, DAGVATTENANDRNING OCH UNDERHÅLLSÅTGÄRDER  
V3 - OMRÅDE FÖR GRUNDFÖRSTÄRKNING/TRUCKBANK  
V4 - OMRÅDE FÖR SLANT UTANFÖR BULLERSKYDD
- T** TILFÄLLIG NYTTJÄNDERÄTT
- T - TILFÄLLIG NYTTJÄNDERÄTT/ARBETSOMRÅDE GÄLLER UNDER BYGGTIDEN DOCK LÄNGST FRAM TILL GODKÄND SLUTBESKTNING
- T1 - ETABLERING OCH ARBETEN VID ANLÄGGANDE AV BYGGNADSVÄRK/BROBYGGNAD  
T2 - UPPLAG AV ANLÄGGNINGSMATERIAL  
T3 - BYGGNADSVÄRK, ARBETSVÄGAR OCH MASSUPPLAG  
T4 - TILFÄLLIG TRAFIKLEDNING OCH TILFÄLLIGA UPPLAG AV AVBANNINGSMASSOR  
T5 - TILFÄLLIG BYGGVÄG  
T6 - OMRÄVNING AV VATTENDRAG, DIKE ELLER LEDNING  
T7 - ÅTKOMST TILL BYGGARBETSPLATS  
T8 - UPPLAG FÖR SCHAKTMASSOR FRÅN PASSAGEN AV GÖTA KANAL

- SKYDDÅTGÄRDER OCH FÖRSIKTIGHETSMÅTT**
- MARKERING ELLER AVGRÄNSNING AV SKYDDÅTGÄRDER OCH FÖRSIKTIGHETSMÅTT
  - SK1 - VILTSTANGSEL ANDRONAS UTMED E22 PÅ HELA STRÄCKAN (BETECKNING EJ MARKERAD PÅ RITNING)
  - SK2 - VAGPORT UNDER E22 SOM ANPASSAS TILL FAUNAPASSAGE
  - SK3 - MINDRE FAUNAPASSAGE (TORRTRUMMA)
  - SK4 - VILTUTHOPP LANGS VILTSTANGSEL
  - SK5 - HÖGKAPACITETSRAKKE SOM SKYDD MOT OLYCKOR MED FARLIGT GODS
  - SK6 - VÄGDIKEN SOM UTFORS TATA FÖR SKYDD AV YT- OCH/ELLER GRUNDVATTENFÖREKOMST
  - SK7 - OMRÅDE FÖR INFILTRATION/FÖRDRÖJNING AV VAGDAGVATTEN
  - SK8 - RENNING AV VAGDAGVATTEN (ÖVERSILNINGSYTA)
  - SK9 - BULLERSKYDDSVALL OCH/ELLER -SKÄRM MED HÖJD ENLIGT PLANKARTA BULLERSKYDDÅTGÄRDER UTANFÖR VÄGOMRÅDET
  - SK10 - ERBJUDANDE OM FASAD/FÖNSTERÅTGÄRD
  - SK11 - ERBJUDANDE OM SKYDDAD UTEPLATS

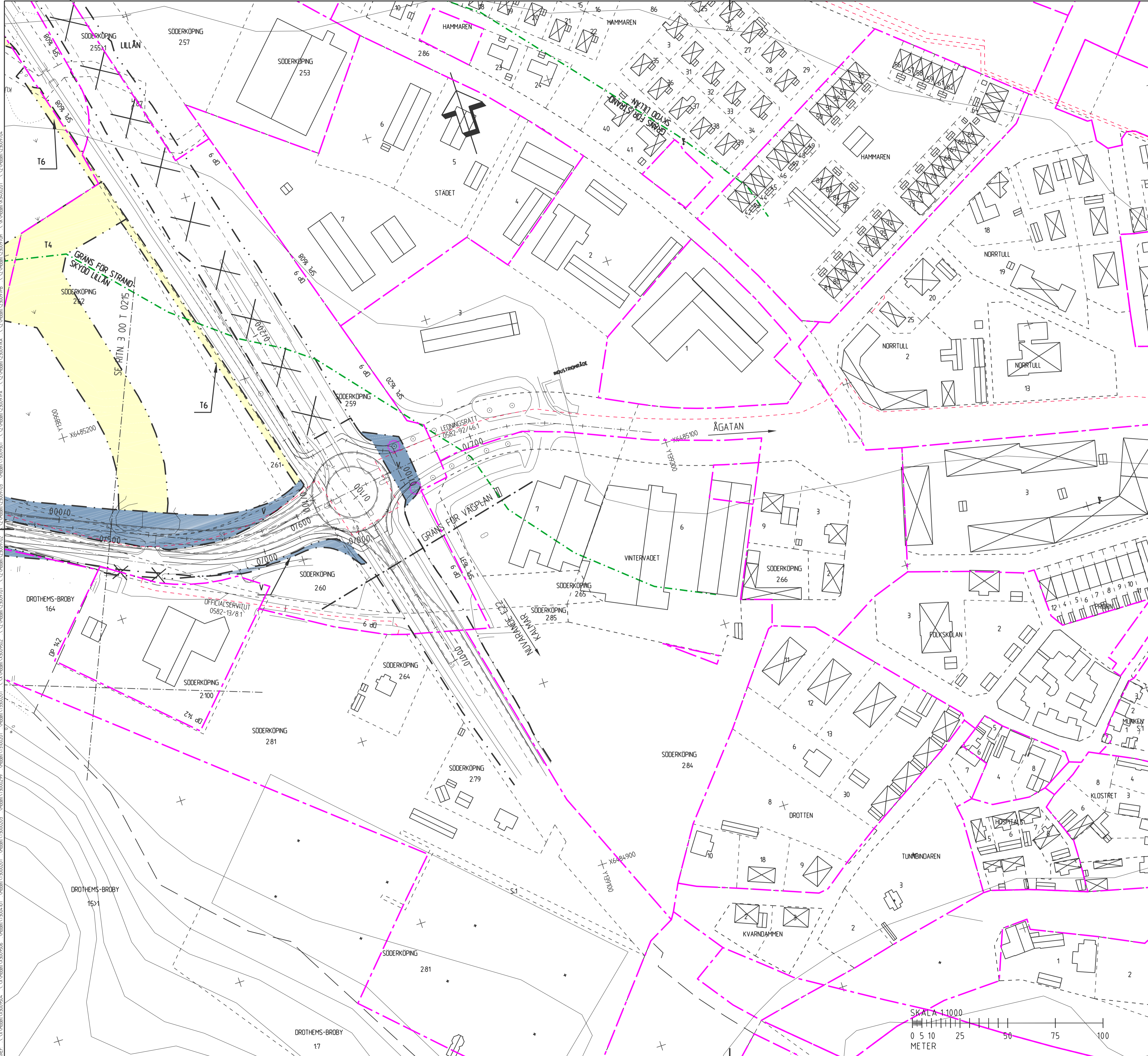
- VERKSAMHETER/ÅTGÄRDER SOM UNDANTAS FRÅN FÖRBUD ENLIGT MILJÖBALKEN GÄLLER I HELA PLANEN**
- BIOTOPSKYDD
  - FÖRBUDEN SOM AVSER VERKSAMHET ELLER ÅTGÄRD INOM GENERELLT BIOTOPSKYDDOMRÅDE (7:11 2ST. MB) GÄLLER INTE BYGGANDE AV ALLMÄN VÄG
  - STRANDSKYDD-TOLKAD GRÄNS
  - FÖRBUDEN MOT ÅTGÄRDER INOM STRANDSKYDDOMRÅDE (7:15 MB) GÄLLER INTE BYGGANDE AV ALLMÄN VÄG
- SKYDDIGHETEN ATT GÖRA ANMÄLAN FÖR SAMRÅD ENLIGT 12:6 MB GÄLLER INTE FÖR DE VERKSAMHETER OCH ÅTGÄRDER SOM BEHOVS FÖR ATT BYGGA VÄGEN OCH SOM FASTSTÄLLS OCH INGÅR I VÄGOMRÅDE FÖR ALLMÄN VÄG ELLER OMRÅDE FÖR TILFÄLLIG NYTTJÄNDERÄTT.

- SÄRSKILDA BESLUT**
- INDRAGNING AV VÄG ELLER OMRÅDE FRÅN ALLMÄNT UNDERHÅLL

- ÖVRIGA BETECKNINGAR PÅ PLANKARTAN**
- 0/100 PROJEKTERAD VÄGLINJE (LANGMÄTNING) OCH HÖJDSÄTTNING
  - 29/1 NY VÄG VÄGBANKEKANTER, ILLUSTRERADE KÖRBANKANKANTER
  - FASTIGHETSGRÄNS
  - KVARTERSGRÄNS
  - TRAKTGRÄNS
  - SERVITUT, LEDNINGSRÄTT ELLER GEMENSAMHETSANLÄGGNING
  - PLANLÄGT OMRÅDE
  - NATURRESERVAT
  - BULLERSKYDDSPLANK
  - MITTRÄCKE
  - VILTSTANGSEL
  - BEFINTLIG VÄGMITT
  - HÖGSPÄNNINGSLEDNING LUFT
  - BYGGNADER (BOSTAD, ÖVRIG BYGGNAD)
  - BYGGNAD SOM FÖRESLÅS RIVAS
  - ILLUSTRATION AV BRO ELLER VÄGPORT



BET	ÄNDRINGEN AVSER	GODKÄND	DATUM
TYP AV PLAN			
<b>VÄGPLAN</b>			
GRANSKNINGSSTATUS / SYFTE			
<b>FÖR FASTSTÄLLELSE</b>			
HANDLINGSTYP			
<b>FASTSTÄLLELSEHANDLING</b>			
DATUM	LEVERANS / ÄNDRINGS-PM		
2020-11-16			
OBJEKT			
<b>E22 FÖRBI SÖDERKÖPING</b>			
DELOMRÅDE / BANDEL			
<b>3 E22 FÖRBI SÖDERKÖPING</b>			
ANLÄGGNINGSDI			
<b>00 GEMENSAMT (SAMMANSATT OCH ÖVERSIKTER)</b>			
OBJEKTNUMMER / KM	KONSTRUKTIONSNUMMER		
132 867			
BESTÄLLARE	LEVERANTÖR		
<b>TRAFIKVERKET</b>	<b>ÅF INFRASTRUCTURE</b>		
SKAPAD AV	UPPDRAGSNUMMER		
<b>P ANDERSSON</b>	<b>2014015</b>		
GODKÄND AV	ÄNDRINGSNUMMER		
<b>ANDERS NORDHOLM</b>	<b>ÅF</b>		
RITNINGSTYP			
<b>PLAN</b>			
TEKNIKOMRÅDE / INNEHÅLL			
<b>VÄGUTFORMING- OCH TRAFIK</b>			
BESKRIVNING			
<b>VÄG 210, SKÄRGÅRDSLÄNKEN</b>			
<b>KM 2/000 - 2/595</b>			
SKALA	FORMAT	FÖRVALTNINGSNUMMER	
<b>1:1000</b>	<b>A1</b>		
RITNINGNUMMER	BLAD	NÄSTA BLAD	BET
<b>3 00 T 02 25</b>			



**KOORDINATSYSTEM**  
SYSTEM I PLAN SWEREF99 16 30 SYSTEM I HÖJD RH 2000

**TECKENFÖRKLARING**

**MARKANSPRÅK SOM FASTSTÄLLS VIA VÄGPLAN**

- GRANS FÖR VÄGOMRÅDE
- AVGRÄNSNING MELLAN OLIKA TYPER AV MARKANSPRÅK
- V NYTT VÄGOMRÅDE MED VÄGRATT
- Vi NYTT VÄGOMRÅDE MED INSKRÄNKTT VÄGRATT

V1 - OMRÅDE FÖR MODELLERING AV SLANTYTA VID PLACERING AV VILTSTANGSEL  
V2 - OMRÅDE FÖR DIKE, DAGVATTENANÖRNING OCH UNDERHÅLLSÅTGÄRDER  
V3 - OMRÅDE FÖR GRUNDFÖRSTÄRKNING/TRUCKBANK  
V4 - OMRÅDE FÖR SLANT UTANFÖR BULLERSKYDD

T TILFÄLLIG NYTTJÄNDERATT

T - TILFÄLLIG NYTTJÄNDERATT/ARBETSOMRÅDE GÄLLER UNDER BYGGTIDEN DOCK LÄNGST FRAM TILL GODKÄND SLUTBESIKTNING

T1 - ETABLERING OCH ARBETEN VID ANLÄGGANDE AV BYGGNADSVÄRK/BROBYGGNAD  
T2 - UPPLAG AV ANLÄGGNINGSMATERIAL  
T3 - BYGGNADSVÄRK, ARBETSVÄGAR OCH MASSUPPLAG  
T4 - TILFÄLLIG TRAFIKLEDNING OCH TILFÄLLIGA UPPLAG AV AVBANNINGSMASSOR  
T5 - TILFÄLLIG BYGGVÄG  
T6 - OMRÄVNING AV VATTENDRAG, DIKE ELLER LEDNING  
T7 - ÅTKOMST TILL BYGGARBETSPÅS  
T8 - UPPLAG FÖR SCHAKTMASSOR FRÅN PASSAGEN AV GÖTA KANAL

**SKYDDÅTGÄRDER OCH FÖRSIKTIGHETSÅTGÄRDER**

- MARKERING ELLER AVGRÄNSNING AV SKYDDÅTGÄRDER OCH FÖRSIKTIGHETSÅTGÄRDER
- SK1 - VILTSTANGSEL ANDRONS UTLEDNING E22 PÅ HELA STRÄCKAN (BETECKNING EJ MARKERAD PÅ RITNING)
- SK2 - VÄGPORT UNDER E22 SOM ANPASSAS TILL FAUNAPASSAGE
- SK3 - MINDRE FAUNAPASSAGE (TORRTRUMMA)
- SK4 - VILTUTHOPP LANGS VILTSTANGSEL
- SK5 - HÖGKAPACITETSÅTGÄRDER SOM SKYDD MOT OLYCKOR MED FARLIGT GODS
- SK6 - VÄGDIKE SOM UTFORS TÅTA FÖR SKYDD AV YT- OCH/ELLER GRUNDVATTENFÖREKOMST
- SK7 - OMRÅDE FÖR INFILTRATION/FÖRDRÖJNING AV VAGDAGVATTEN
- SK8 - RENNING AV VAGDAGVATTEN (ÖVERSLINGSYTA)
- SK9 - BULLERSKYDDSVALL OCH/ELLER -SKÄRM MED HÖJD ENLIGT PLANKARTA BULLERSKYDDÅTGÄRDER UTANFÖR VÄGOMRÅDET
- SK10 - ERBJUDANDE OM FASAD/FÖNSTERÅTGÄRD
- SK11 - ERBJUDANDE OM SKYDDAD UTEPLATS

**VERKSAMHETER/ÅTGÄRDER SOM UNDTAS FRÅN FÖRBUD ENLIGT MILJÖBALKEN, GÄLLER I HELA PLANEN**


- BOTOPSKYDD
- FÖRBUDEN SOM AVSER VERKSAMHET ELLER ÅTGÄRD INOM GENERELLT BOTOPSKYDDOMRÅDE (7:11 2ST. MB) GÄLLER INTE BYGGANDE AV ALLMAN VÄG
- STRANDSKYDD-TOLKAD GRANS
- FÖRBUDEN MOT ÅTGÄRDER INOM STRANDSKYDDOMRÅDE (7:15 MB) GÄLLER INTE BYGGANDE AV ALLMAN VÄG
- SKYDDIGHETEN ATT GÖRA ANMÄLAN FÖR SAMRÅD ENLIGT 12:6 MB GÄLLER INTE FÖR DE VERKSAMHETER OCH ÅTGÄRDER SOM BEHOVS FÖR ATT BYGGA VÄGEN OCH SOM FASTSTÄLLS OCH INGÅR I VÄGOMRÅDE FÖR ALLMAN VÄG ELLER OMRÅDE FÖR TILFÄLLIG NYTTJÄNDERATT.

**SÄRSKILDA BESLUT**

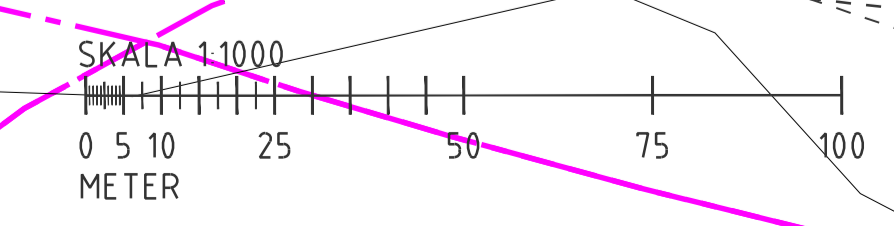
- INDRAGNING AV VÄG ELLER OMRÅDE FRÅN ALLMANT UNDERHÅLL

**ÖVRIGA BETECKNINGAR PÅ PLANKARTAN**

- 0/100 PROJEKTAD VÄG (LÅNGMÄTNING) OCH HÖJDSÄTTNING
- 2/1 NY VÄG VÄGBANKANTER, ILLUSTRERADE KÖRBANKANTER
- FASTIGHETSGRANS
- KVARTERSGRANS
- TRAKTGRANS
- SERVITUT, LEDNINGSRÄTT ELLER GEMENSAMHETSANLÄGGNING
- PLANLÄGT OMRÅDE
- NATURRESERVAT
- BULLERSKYDDSPÅNK MITTRÄCKE
- VILTSTANGSEL
- BEFINTLIG VÄGMITT
- HÖGSPÄNNINGSLEDNING LUFT
- BYGGNADER (BOSTAD, ÖVRIG BYGGNAD)
- BYGGNAD SOM FÖRESLÅS RIVAS
- ILLUSTRATION AV BRO ELLER VÄGPORT



BET	ÄNDRINGEN AVSER	GODKÄND	DATUM
TYP AV PLAN			
<b>VÄGPLAN</b>			
GRANSKNINGSSTATUS / SYFTE			
<b>FÖR FASTSTÄLLELSE</b>			
HANDLINGSTYP			
<b>FASTSTÄLLELSEHANDLING</b>			
DATUM	2020-11-16	LEVERANS / ÄNDRINGS-PM	
OBJEKT	<b>E22 FÖRBI SÖDERKÖPING</b>		
DELOMRÅDE / BANDEL	<b>3 E22 FÖRBI SÖDERKÖPING</b>		
ANLÄGGNINGSID	00 GEMENSAMT (SAMMANSATT OCH ÖVERSIKTER)		
OBJEKTNUMMER / KM	132 867	KONSTRUKTIONNUMMER	
BESTÄLLARE	TRAFIKVERKET	LEVERANTÖR	ÅF INFRASTRUCTURE
SKAPAD AV	P ANDERSSON	UPPRAGSNUMMER	2014015
GODKÄND AV	ANDERS NORDHOLM	ÄVDELNING	ÅF
RITNINGSTYP	PLAN		
TEKNIKOMRÅDE / INNEHÅLL	VÄGUTFORMING- OCH TRAFIK		
BESKRIVNING	VÄG 210, LINKÖPINGSVÄGEN		
SKALA	1:1000	FORMAT	A1
RITINGSNUMMER	3 00 T 02 26	FÖRVALTNINGSNUMMER	
BLAD	NÄSTA BLAD	BET	



KOORDINATSYSTEM  
SYSTEM I PLAN SWEREF99 16 30 SYSTEM I HÖJD RH 2000

### TECKENFÖRKLARING

#### MARKANSPRÅK SOM FASTSTÄLLS VIA VÄGPLAN

- GRANS FÖR VÄGOMRÅDE
- AVGRÄNSNING MELLAN OLIKA TYPER AV MARKANSPRÅK
- V NYTT VÄGOMRÅDE MED VÄGRÄTT
- V<sub>i</sub> NYTT VÄGOMRÅDE MED INSKRÄNKT VÄGRÄTT

- V1 - OMRÅDE FÖR MODELLERING AV SLANTYTA VID PLACERING AV VILTSTANGSEL
- V2 - OMRÅDE FÖR DIKE, DAGVATTENANORDNING OCH UNDERHÅLLSÅTGÄRDER
- V3 - OMRÅDE FÖR GRUNDFÖRSTÄRKNING/TRYPKBANK
- V4 - OMRÅDE FÖR SLANT UTANFÖR BULLERSKYDD

#### T TILLFALLIG NYTTJÄNDERÄTT

- T - TILLFALLIG NYTTJÄNDERÄTT/ARBETSOMRÅDE GÄLLER UNDER BYGGTIDEN DOCK LÅNGST FRAM TILL GODKÄND SLUTBESKTNING
- T1 - ETABLERING OCH ARBETEN VID ANLÄGGANDE AV BYGGNADSVÄRK/BROBYGGNAD
- T2 - UPPLAG AV ANLÄGGNINGSMATERIAL
- T3 - BYGGNADSRBETEN, ARBETSVÄGAR OCH MASSUPPLAG
- T4 - TILLFALLIG TRAFIKLEDNING OCH TILLFALLIGA UPPLAG AV AVBANNINGSMASSOR
- T5 - TILLFALLIG BYGGVÄG
- T6 - OMRÄVNING AV VATTENORAG, DIKE ELLER LEDNING
- T7 - ÅTKOMST TILL BYGGARBETSPLATS
- T8 - UPPLAG FÖR SCHAKTMASSOR FRÅN PASSAGEN AV GÖTA KANAL

#### SKYDDÅTGÄRDER OCH FÖRSIKTIGHETSMÅTT

- MARKERING ELLER AVGRÄNSNING AV SKYDDÅTGÄRDER OCH FÖRSIKTIGHETSMÅTT

- SK1 - VILTSTANGSEL ANDRONAS UTMED E22 PÅ HELA STRÄCKAN (BETECKNING EJ MARKERAD PÅ RITNING)
- SK2 - VÄGPORT UNDER E22 SOM ANPASSAS TILL FAUNAPASSAGE
- SK3 - MINDRE FAUNAPASSAGE (TORRTRUMMA)
- SK4 - VILTUTHOPP LÅNGS VILTSTANGSEL
- SK5 - HÖGKAPACITETSRACKE SOM SKYDD MOT OLYCKOR MED FARLIGT GODS
- SK6 - VÄGÖKEN SOM UTFÖRS TATA FÖR SKYDD AV YT- OCH/ELLER GRUNDTVATTENFÖRKOMST
- SK7 - OMRÅDE FÖR INFILTRATION/FÖRDRÖJNING AV VÄGDAGVATTEN
- SK8 - RENGING AV VÄGDAGVATTEN (ÖVERSLINNESSYTA)
- SK9 - BULLERSKYDDSVALL OCH/ELLER -SKÄRM MED HÖJD ENLIGT PLANKARTA BULLERSKYDDÅTGÄRDER UTANFÖR VÄGOMRÅDET.

- SK10 - ERBJUDANDE OM FASAD/FÖNSTERÅTGÄRD
- SK11 - ERBJUDANDE OM SKYDDAD UTEPLATS

#### VERKSAMHETER/ÅTGÄRDER SOM UNDANTAS FRÅN FÖRBUD ENLIGT MILJÖBALKEN, GÄLLER I HELA PLANEN

- Biotopskydd
- FÖRBUDEN SOM AVSER VERKSAMHET ELLER ÅTGÄRD INOM GENERELLT BIODIVERSITÄTSMÅTT (7:11 2ST. MB) GÄLLER INTE BYGGANDE AV ALLMÄN VÄG.
- STRANDSKYDD-TOLKAD GRÄNS
- FÖRBUDEN MOT ÅTGÄRDER INOM STRANDSKYDDSMÅTT (7:15 MB) GÄLLER INTE BYGGANDE AV ALLMÄN VÄG.

- SKYDDIGHETEN ATT GÖRA ANMÄLAN FÖR SAMRÅD ENLIGT 12:6 MB GÄLLER INTE FÖR DE VERKSAMHETER OCH ÅTGÄRDER SOM BEHOVS FÖR ATT BYGGA VÄGEN OCH SOM FASTSTÄLLS OCH INGÅR I VÄGOMRÅDE FÖR ALLMÄN VÄG ELLER OMRÅDE FÖR TILLFALLIG NYTTJÄNDERÄTT.

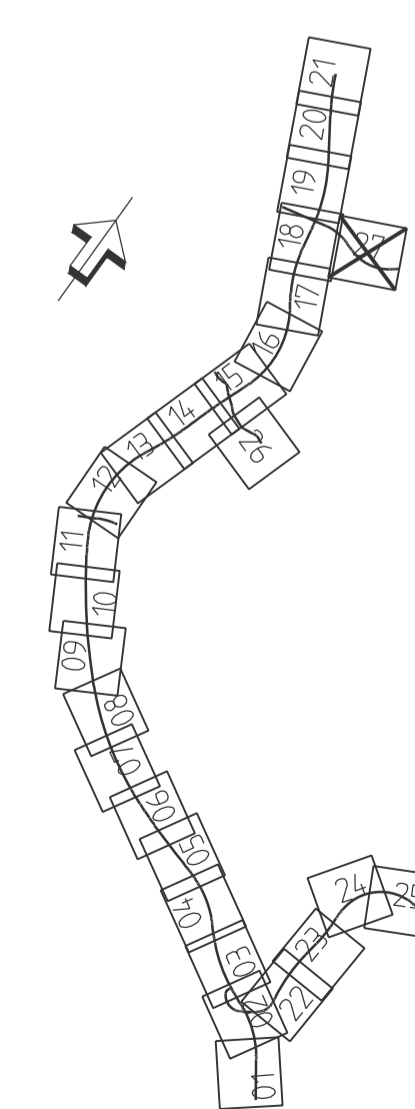
#### SÄRSKILDA BESLUT

- INDRAGNING AV VÄG ELLER OMRÅDE FRÅN ALLMÄNT UNDERHÅLL

#### ÖVRIGA BETECKNINGAR PÅ PLANKARTAN

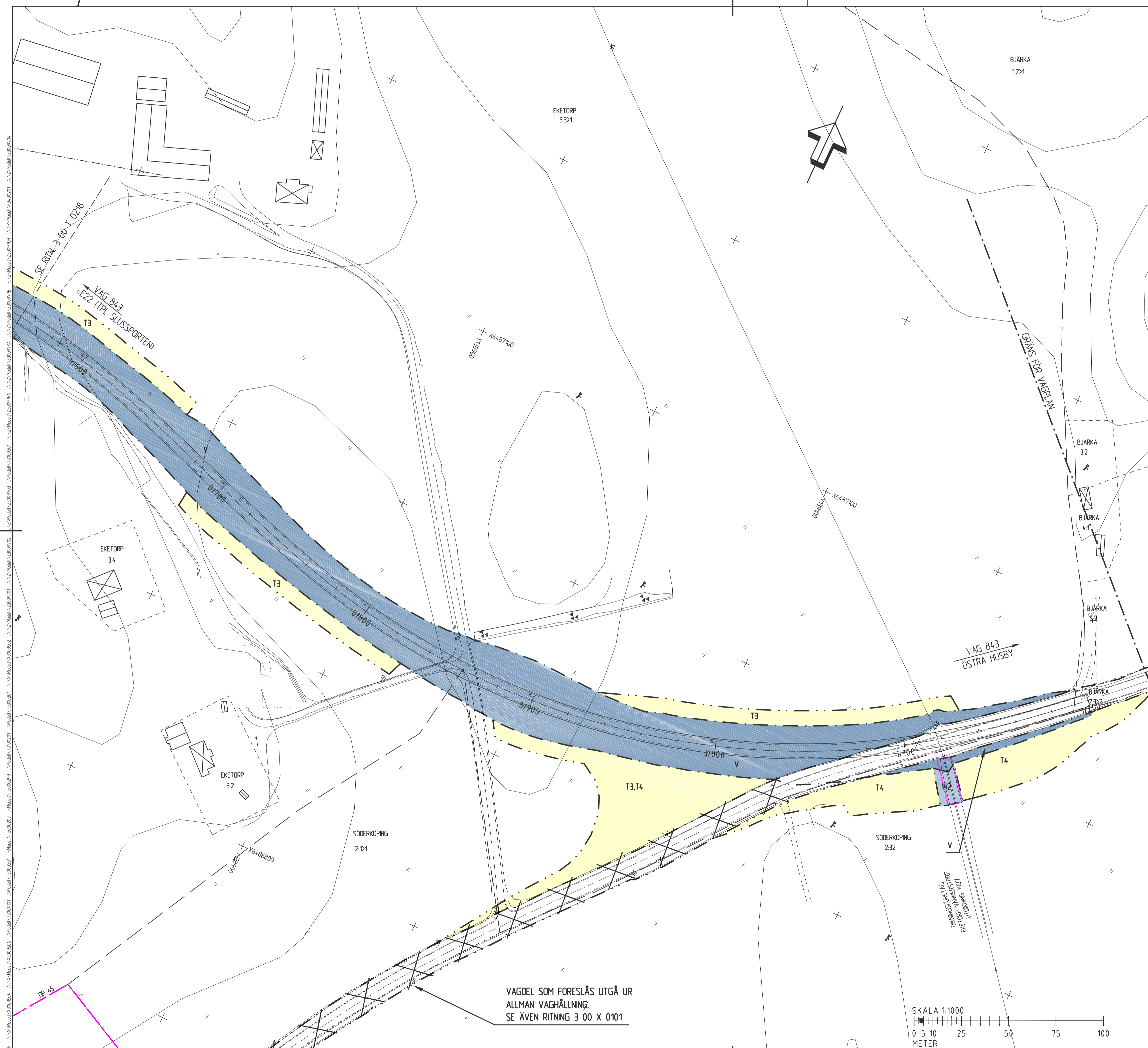
- PROJETERAD VÄGLINJE (LÅNGDMÄTNING) OCH HÖJDSÄTTNING
- NY VÄG VÄGBÄNKANTER, ILLUSTRERADE KÖRBÄNKANTER
- FASTIGHETSGRÄNS
- KVARTERSGRÄNS
- TRAKTGRÄNS
- SERVITUT, LEDNINGSRÄTT ELLER GEMENSAMHETSANLÄGGNING
- PLANLAGT OMRÅDE
- NATURRESERVAT
- BULLERSKYDDSPÅNK
- MITTRÄCKE
- VILTSTANGSEL
- BEFÄLLIG VÄGMITT
- HÖGSPÄNNINGSLEDNING LUFT
- BYGGNADER (BOSTAD, ÖVRIG BYGGNAD)
- BYGGNAD SOM FÖRESLÅS RIVAS
- ILLUSTRATION AV BRO ELLER VÄGPORT

#### BLADINDELNING



SKALA 1:1000  
0 5 10 25 50 75 100  
METER

VÄGDEL SOM FÖRESLÅS UTGÅ UR ALLMÄN VÄGHÅLLNING. SE ÄVEN RITNING 3 00 X 0101



BET	ÄNDRINGEN AVSER	GODKÄND	DATUM
TYP AV PLAN			
<b>VÄGPLAN</b>			
GRANSKNINGSSTATUS/SYFTE			
<b>FÖR FASTSTÄLLELSE</b>			
HANDLINGSTYP			
<b>FASTSTÄLLELSEHANDLING</b>			
DATUM	LEVERANS / ÄNDRINGS-PM		
2020-11-16			
OBJEKT			
<b>E22 FÖRBI SÖDERKÖPING</b>			
DELOMRÅDE / BANDEL			
<b>3 E22 FÖRBI SÖDERKÖPING</b>			
ANLÄGGNINGSTYP			
<b>00 GEMENSAMT (SAMMANSATT OCH ÖVERSIKTER)</b>			
OBJEKTNUMMER / KM	KONSTRUKTIONNUMMER		
132 867			
BESTÄLLARE	LEVERANTÖR		
	<b>TRAFIKVERKET</b> <b>ÄF INFRASTRUCTURE</b>		
SKAPAD AV	UPPRAGSNUMMER		
<b>P ANDERSSON</b>	<b>2014015</b>		
GODKÄND AV	ÄVEDELNING		
<b>ANDERS NORDHOLM</b>	<b>ÄF</b>		
RITNINGSTYP			
<b>PLAN</b>			
TEKNIKOMRÅDE / INNEHÅLL			
<b>VÄGUTFORMING- OCH TRAFIK</b>			
BESKRIVNING			
<b>VÄG 843, KM 0/550-1/200</b>			
SKALA	FORMAT	FÖRVALTNINGSNUMMER	
<b>1:1000</b>	<b>A1</b>		
RITNINGNUMMER	BLAD	NÄSTA BLAD	BET
<b>3 00 T 02 27</b>			