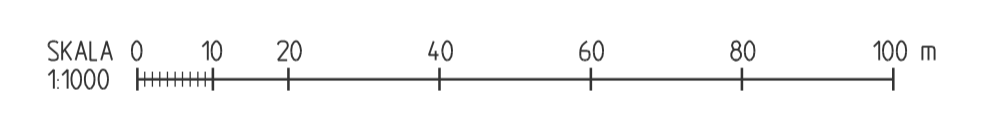
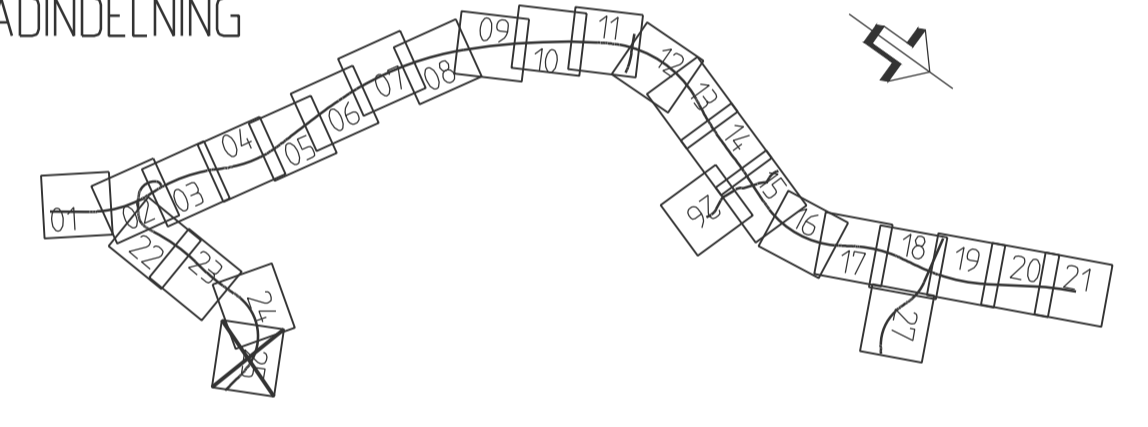


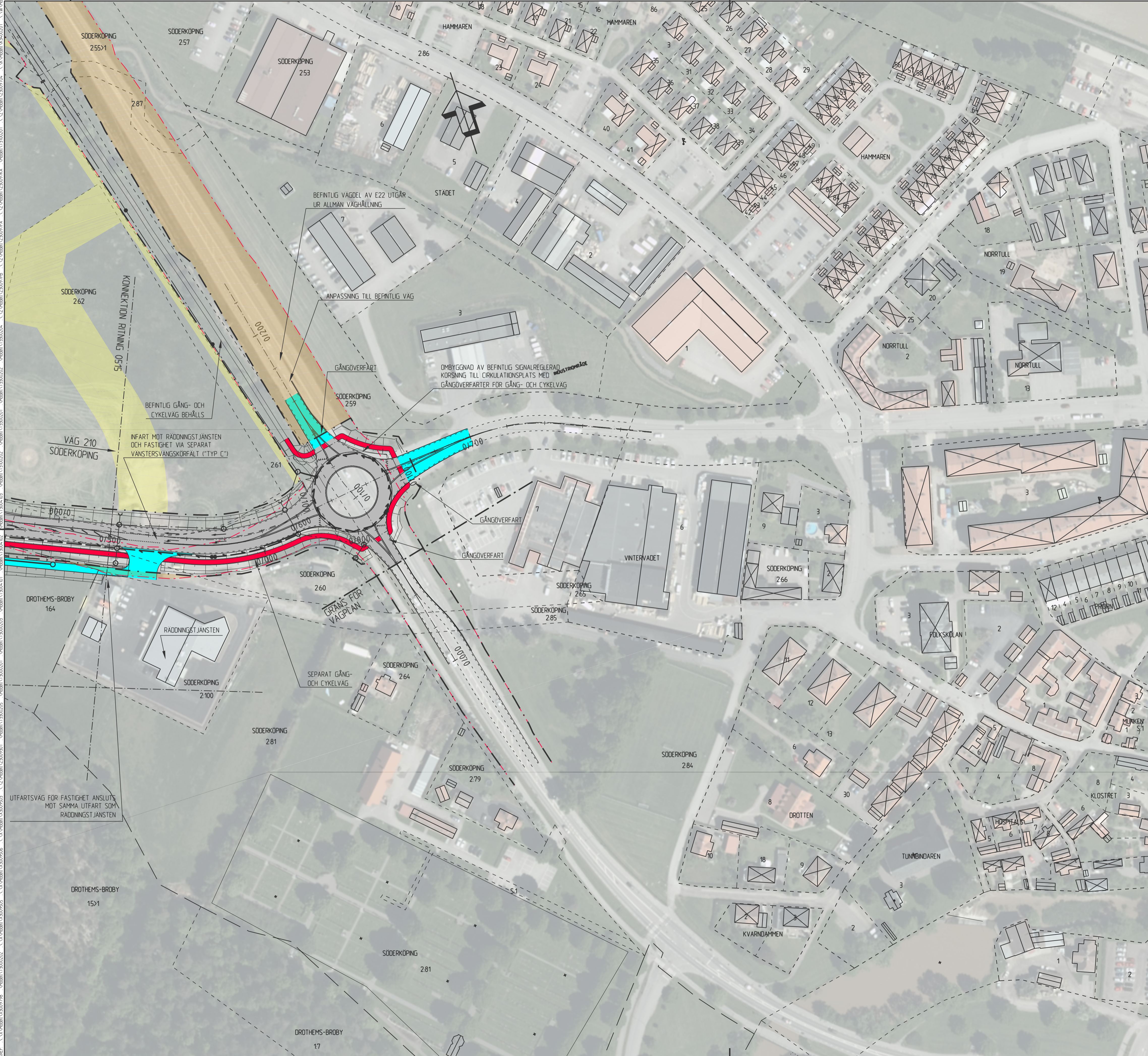
KOORDINATSYSTEM:
 SYSTEM I PLAN: SWEREF99 16 30
 SYSTEM I HÖJD: RH 2000
TECKENFÖRKLARING PLAN
 PROJEKTERAT

- 0/100
- PROJEKTERAD VAGLINJE MED LANGDANGVELSE
- NY SLANT
- NY- ELLER OMBYGGNAD, ALLMAN VAG
- NY- ELLER OMBYGGNAD AV GÅNG- OCH/ELLER CYKELVAG
- NY- ELLER OMBYGGNAD, ENSKILD ELLER KOMMUNAL VAG, UTFORMNING OCH LAGE FASTSÄLLS EJ I VAGPLAN
- YTRE GRANS FOR VAGOMRADE FOR ALLMAN VAG
- TILLFALLIGT NYTTJANDE UNDER BYGGNADSTIDEN FOR EXEMPELVIS OMLEDDNING AV TRAFIK, LUPPLAG AV JORD, OMGRAVNING AV LEDNINGAR ETC. OMRÅDET ÅTERSTÄLLS EFTER NYTTJANDE
- BEFINTLIGT ALLMANT VAGOMRADE SOM UTGÅR UR ALLMAN VAGHÅLLNING OCH ÅTERLÄMNAS TILL FASTIGETSÄGAREN
- BEFINTLIG VAGDEL SOM FÖRESLÅS RIVAS ELLER BEFINTLIG VAGDEL SOM EJ ANSLUTS TILL NY VAG
- DAG/DRÄN-VATTENBRUNNAR
- TRUMMA, IN/UT-LOPP
- DAGVATTENLEDNING
- DAGVATTENLEDNING TRYCKSAT
- DRÄNINGSLIEDNING
- SIDORÄCKE
- MITTRÄCKE
- VILTSTÄNGSEL
- BULLERSKYDDSPANK
- VAGANSLUTNING TILL BEFINTLIG ALLMAN VAG SOM STANGS GENOM SÄRSKILT BESLUT
- BEFINTLIG
 - TRAKTGRANS
 - KVARTERSGRANS
 - FASTIGHETSGRANS
 - BEFINTLIG VAGOMRADE FOR ALLMAN VAG
 - NATURRESERVAT
 - HSP
 - STÖRRE HÖGSPANNINGSLEDNING
 - BYGGNADER (BOSTAD, ÖVRIG BYGGNAD)
 - BYGGNAD SOM FÖRESLÅS RIVAS
 - ILLUSTRATION AV BRO ELLER VAGPORT

BLADINDELNING

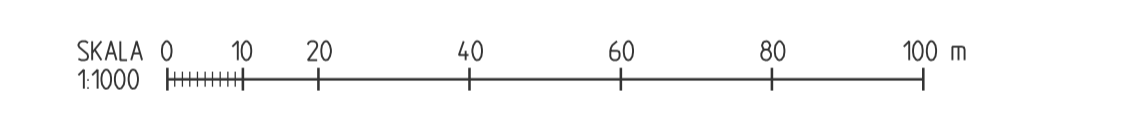
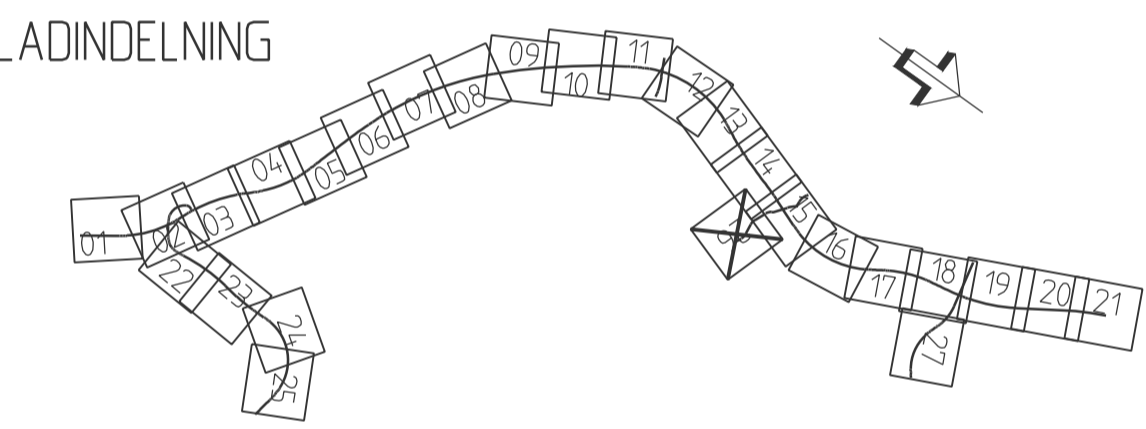


BET	ÄNDRINGEN AVSER	GODKÄND	DATUM
TYP AV PLAN		VÄGPLAN	
GRANSKNINGSSTATUS / SYFTE			
FÖR FASTSTÄLLELSE			
HANDLINGSTYP			
FASTSTÄLLELSEHANDLING			
DATUM		LEVERANS / ÄNDRINGS-PM	
2020-11-16			
OBJEKT			
E22			
FÖRBI SÖDERKÖPING			
DELOMRÅDE / BANDEL			
3 E22 FÖRBI SÖDERKÖPING			
ANLÄGGNINGSDI			
00 GEMENSAMT (SAMMANSATT OCH ÖVERSIKTER)			
OBJEKTNUMMER / KM	KONSTRUKTIONNUMMER		
132 867			
BESTÄLLARE	LEVERANTÖR		
TRAFIKVERKET	ÅF INFRASTRUCTURE		
SKAPAD AV	UPPDRAGSNUMMER		
P ANDERSSON	2014015		
GODKÄND AV	AVDELNING		
ANDERS NORDHOLM	ÅF		
RITNINGSTYP			
ILLUSTRATIONSPLAN			
TEKNIKOMRÅDE / INNEHÅLL			
VÄGUTFORMING- OCH TRAFIK			
BESKRIVNING			
VÄG 210, SKÄRGÅRSLÄNKEN			
KM 2/000 - 2/595			
SKALA	FORMAT	FÖRVALTNINGSNUMMER	
1:1000	A1		
RITNINGNUMMER	BLAD	NÄSTA BLAD	BET
3 00 T 05 25			



KOORDINATSYSTEM:
 SYSTEM I PLAN: SWREF99 16 30
 SYSTEM I HÖJD: RH 2000
TECKENFÖRKLARING PLAN
 PROJEKTERAT

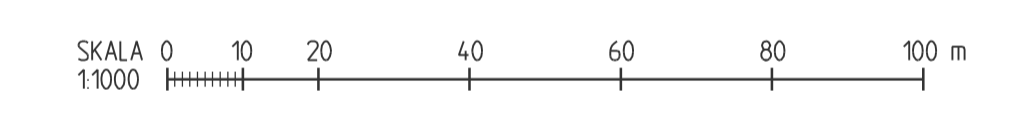
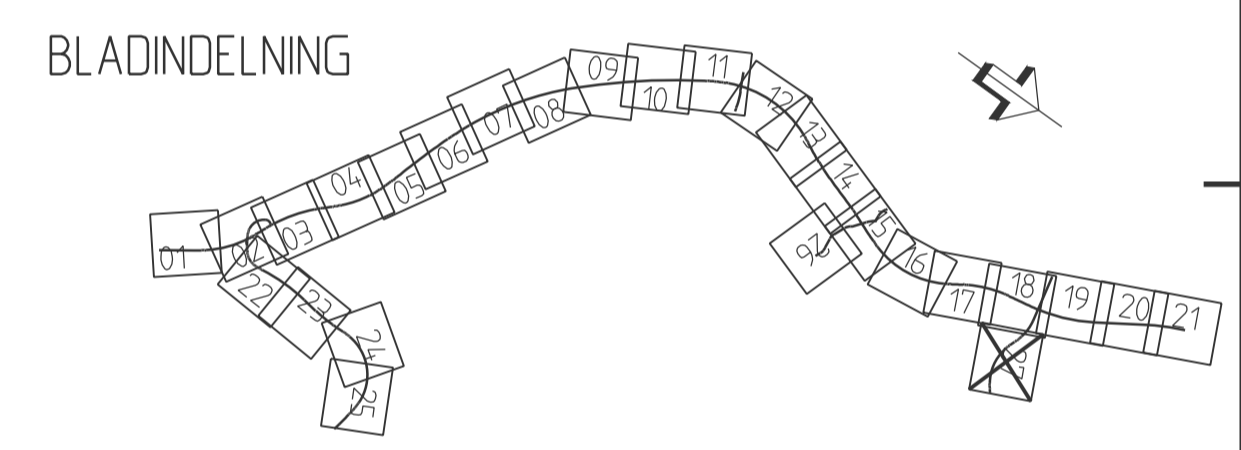
- 0/100
- PROJEKTERAD VÄGLINJE MED LÅNGDANGVELSE
- NY SLANT
- NY- ELLER OMBYGGNAD, ALLMAN VÄG
- NY- ELLER OMBYGGNAD AV GÅNG- OCH/ELLER CYKELVÄG
- NY- ELLER OMBYGGNAD, ENSKILD ELLER KOMMUNAL VÄG, UTFORMNING OCH LÄGE FASTSÄLLS EJ I VÄGPLAN
- YTRE GRÄNS FÖR VÄGOMRÅDE FÖR ALLMAN VÄG
- TILFALLIGT NYTTJANDE UNDER BYGGNADSTIDEN FÖR EXEMPELVIS OMLEDDNING AV TRAFIK, LUPPLAG AV JORD, OMGRÄVNING AV LEDNINGAR ETC. OMRÅDET ÅTERSTÄLLS EFTER NYTTJANDE
- BEFINTLIGT ALLMANT VÄGOMRÅDE SOM UTGÅR UR ALLMAN VÄGHÅLLNING OCH ÅTERLÄMNAS TILL FASTIGETSÄGAREN
- BEFINTLIG VÄGDEL SOM FÖRESLÅS RIVAS ELLER BEFINTLIG VÄGDEL SOM EJ ANSLUTS TILL NY VÄG
- DAG/DRÄN-VATTENBRUNNAR
- TRUMMA, IN/UT-LOPP
- DAGVATTENLEDNING
- DAGVATTENLEDNING TRYCKSATT
- DRÄNERINGSLEDNING
- SIDORÄCKE
- MITTRÄCKE
- VILTSTÄNGSEL
- BULLERSKYDDSPÅNK
- VÄGANSLUTNING TILL BEFINTLIG ALLMAN VÄG SOM STANGS GENOM SÄRSKILT BESLUT
- BEFINTLIG
 - TRAKTGRÄNS
 - KVARTERSGRÄNS
 - FASTIGHETSGRÄNS
 - BEFINTLIG VÄGOMRÅDE FÖR ALLMAN VÄG
 - NATURRESERVAT
 - HSP
 - STÖRRE HÖGSPANNINGSLEDNING
 - BYGGNADER (BOSTAD, ÖVRIG BYGGNAD)
 - BYGGNAD SOM FÖRESLÅS RIVAS
 - ILLUSTRATION AV BRO ELLER VÄGPORT



BET	ÄNDRINGEN AVSER	GÖDKÄND	DATUM
TYP AV PLAN			
VÄGPLAN			
GRANSKNINGSSTATUS/SYFTE			
FÖR FASTSTÄLLELSE			
HANDLINGSTYP			
FASTSTÄLLELSEHANDLING			
DATUM	LEVERANS/ÄNDRINGS-PM		
2020-11-16			
OBJEKT			
E22 FÖRBI SÖDERKÖPING			
DELOMRÅDE / BANDEL			
3 E22 FÖRBI SÖDERKÖPING			
ANLÄGGNINGSDI			
00 GEMENSAMT (SAMMANSATT OCH ÖVERSIKTER)			
OBJEKTNUMMER / KM	KONSTRUKTIONSNUMMER		
132 867			
BESTÄLLARE	LEVERANTÖR		
TRAFIKVERKET	ÅF INFRASTRUCTURE		
SKAPAD AV	UPPRAGSNUMMER		
P ANDERSSON	2014015		
GÖDKÄND AV	ÄVDELNING		
ANDERS NORDHOLM	ÅF		
RITNINGSTYP			
ILLUSTRATIONSPLAN			
TEKNIKOMRÅDE / INNEHÅLL			
VÄGUTFORMING- OCH TRAFIK			
BESKRIVNING			
VÄG 210, LINKÖPINGSVÄGEN			
SKALA	FORMAT	FÖRVALTNINGSNUMMER	
1:1000	A1		
RITNINGSNUMMER	BLAD	NÄSTA BLAD	BET
3 00 T 05 26			



- KOORDINATSYSTEM:**
 SYSTEM I PLAN: SWREF99 16 30
 SYSTEM I HÖJD: RH 2000
- TECKENFÖRKLARING PLAN**
 PROJEKTERAT
- 0/100
 - PROJEKTERAD VÄG LINJE MED LÄNGDANGIVELSE
 - NY SLANT
 - NY- ELLER OMBYGGNAD, ALLMÄN VÄG
 - NY- ELLER OMBYGGNAD AV GÄNG- OCH/ELLER CYKELVÄG
 - NY- ELLER OMBYGGNAD, ENSKILD ELLER KOMMUNAL VÄG, UTFORMNING OCH LÄGE, FASTSÄLLS EJ I VÄGPLAN
 - YTTRE GRÄNS FÖR VÄGOMRÅDE FÖR ALLMÄN VÄG
 - TILLFÄLLETT NYTTJANDE UNDER BYGGNADSTIDEN FÖR EXEMPELVIS OMLEDNING AV TRAFIK, UPPLAG AV JORD, OMRÄVNING AV LEDNINGAR ETC. OMRÅDET ÅTERSTÄLLS EFTER NYTTJANDE
 - BEFINTLIGT ALLMÄN VÄGOMRÅDE SOM UTGÅR UR ALLMÄN VÄGHÅLLNING OCH ÅTERLÄMNAS TILL FASTIGETSÄGAREN
 - BEFINTLIG VÄGDEL SOM FÖRESLÅS RIVAS ELLER BEFINTLIG VÄGDEL SOM EJ ANSLUTS TILL NY VÄG
 - DAG/DRÄN-VATTENBRUNNAR
 - TRUMMA, IN/UT-LÖPP
 - DAGVATTENLEDNING
 - DAGVATTENLEDNING TRYCKSÄTT
 - DRÄNERINGSLEDNING
 - SIDORÄCKE
 - MITTRÄCKE
 - VILTSTÄNGSEL
 - BULLERSKYDDSPÅNK
 - VÄGANSLUTNING TILL BEFINTLIG ALLMÄN VÄG SOM STÄNGS GENOM SÄRSKILT BESLUT
- BEFINTLIGT**
- TRAKTGRÄNS
 - KVARTERSGRÄNS
 - FASTIGHETSGRÄNS
 - BEFINTLIGT VÄGOMRÅDE FÖR ALLMÄN VÄG
 - NATURRESERVAT
 - HSP
 - STÖRRE HÖGSPÄNNINGSLEDNING
 - BYGGNADER (BOSTAD, ÖVRIG BYGGNAD)
 - BYGGNAD SOM FÖRESLÅS RIVAS
 - ILLUSTRATION AV BRO ELLER VÄGPORT



BET	ÄNDRINGEN AVSER	GODKÄND	DATUM
TYP AV PLAN			
VÄGPLAN			
GRANSKNINGSSTATUS / SYFTE			
FÖR FASTSTÄLLELSE			
HANDLINGSTYP			
FASTSTÄLLELSEHANDLING			
DATUM		LEVERANS / ÄNDRINGS-PM	
2020-11-16			
OBJEKT			
E22 FÖRBI SÖDERKÖPING			
DELOMRÅDE / BANDEL			
3 E22 FÖRBI SÖDERKÖPING			
ANLÄGGNINGSDIAGRAM			
00 GEMENSAMT (SAMMANSATT OCH ÖVERSIKTER)			
OBJEKTNUMMER / KM	KONSTRUKTIONSNUMMER		
132 867			
BESTÄLLARE	LEVERANTÖR		
TRAFIKVERKET	ÅF INFRASTRUCTURE		
SKAPAD AV	UPPDRAGSNUMMER		
P ANDERSSON	2014015		
GODKÄND AV	ÄVDELNING		
ANDERS NORDHOLM	ÅF		
RITNINGSTYP			
ILLUSTRATIONSPLAN			
TEKNIKOMRÅDE / INNEHÅLL			
VÄGUTFORMING- OCH TRAFIK			
BESKRIVNING			
VÄG 843, KM 0/550-1/200			
SKALA	FORMAT	FÖRVALTNINGSNUMMER	
1:1000	A1		
RITNINGSNUMMER	BLAD	NÄSTA BLAD	BET
3 00 T 05 27			