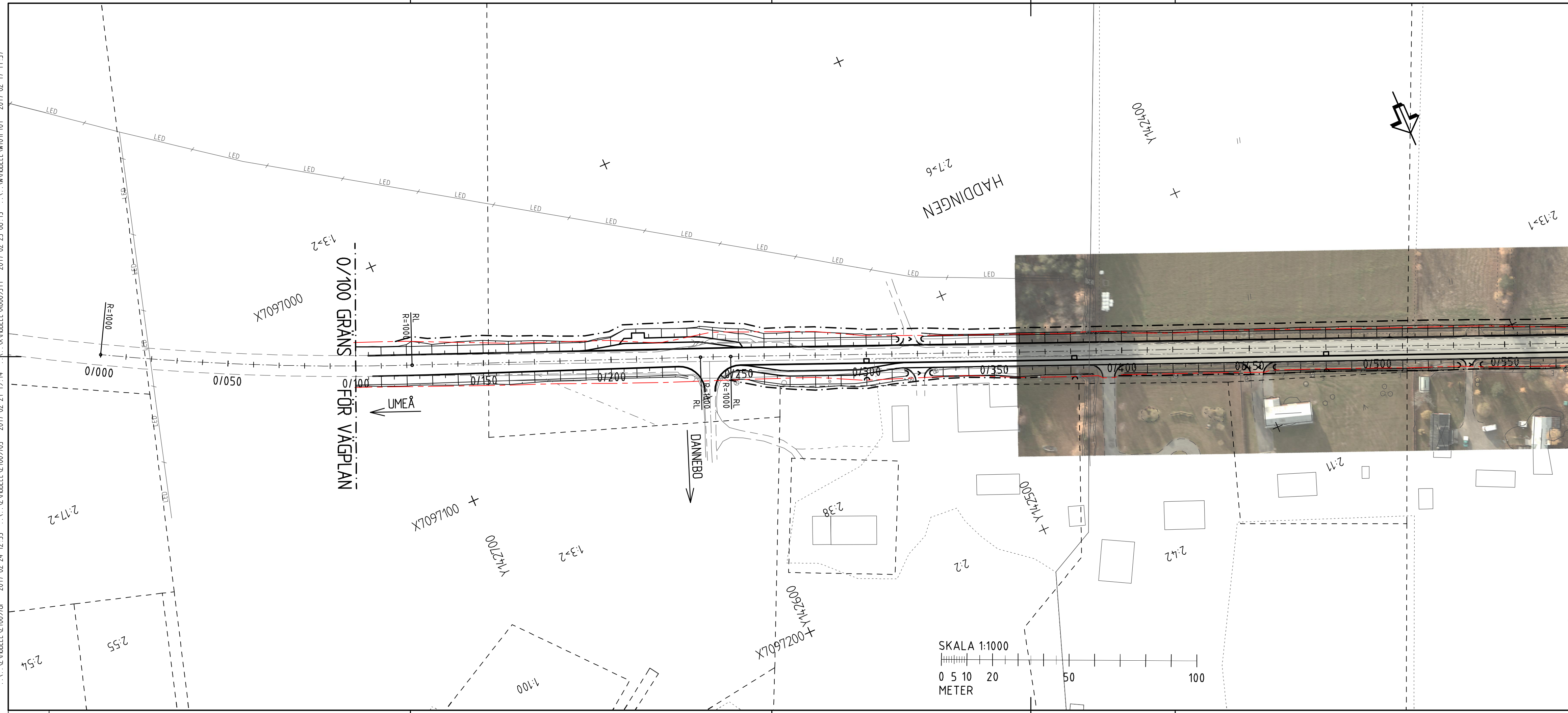


XREF: ...V\MODELL\1019301 2017-02-22 12:16 ...V\MODELL\1010201 2017-02-24 14:47 ...V\MODELL\100970F 2017-02-24 12:53 ...V\MODELL\100970E 2017-02-24 12:53 ...V\MODELL\1009711 2017-02-02 09:27 ...V\MODELL\1009702 2017-01-31 15:24 ...V\MODELL\1009503 2017-02-21 22:03
 ...V\MODELL\1009710 2017-02-21 22:02 ...V\MODELL\1009701 2017-02-02 09:31 ...V\MODELL\1009501 2017-02-21 17:48
 ...V\MODELL\1009703 2017-02-21 19:14 ...V\MODELL\1009511 2017-02-25 08:13 ...V\MODELL\1010101 2017-02-17 11:57



BETECKNINGAR

NYA ANLÄGGNINGAR

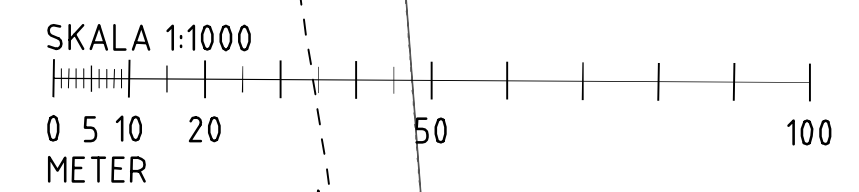
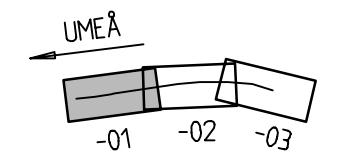
- VÄGOMRÅDESGRÄNS, NY ALLMÄN VÄG
- - - - GRÄNS FÖR TILLFÄLLIGT NYTTJANDE
- ==== VÄGBANA FÖR NY VÄG MED LÄNGDMÄTNING
- 0/100
- ENSKILD VÄG/ ANSLUTNING TILL ALLMÄN VÄG. FASTSTÄLLS EJ
- VÄGRÄCKE
- ▬ VÄGSLÄNT

BEFINTLIGT

- - - - VÄGOMRÅDESGRÄNS, BEFINTLIG ALLMÄN VÄG
- ✕ INDRAGNING AV VÄG FRÅN ALLMÄNTUNDERHÅLL
- - - - FASTIGHETSGRÄNS
- - - - TRAKTSGRÄNS
- TRAKTNAMN 1:1
- BYGGNAD
- VATTENDRAG, FLÖDESPIL
- ⊥ TRUMMA
- VÄGKANT
- ⊗ HÖGSPÄNNINGSLEDNING I LUFT
- ⊗ FORNLÄMNING

KOORDINATSYSTEM
 PLANSYSTEM: SWEREF 99 20 15
 HÖJDSYSTEM: RH 2000

RITNINGSÖVERSIKT



TYP AV PLAN			
VÄGPLAN			
GRANSKNINGSSTATUS/SYFTE			
FÖR GRANSKNING			
HANDLINGSTYP			
SAMRÅDSHANDLING			
DATUM		LEVERANS / ÄNDRINGS-PM	
2017-02-22			
OBJEKT			
SÄKERHETSÅTGÄRDER			
HADDINGEN VÄG 363			
DELOMRÅDE / BANDEL			
HADDINGEN			
ANLÄGGNINGSDDEL			
GEMENSAMT			
OBJEKTNUMMER / KM		KONSTRUKTIONSNUMMER	
886093			
BESTÄLLARE		LEVERANTÖR	
SKAPAD AV		UPPDRAGSNUMMER	
L. WIKSTRÖM		1320022004	
GODKÄND AV		AVDELNING	
C. BLIXT		1321968	
RITNINGSTYP			
PLANRITNING			
TEKNIKOMRÅDE / INNEHÅLL			
VÄGUTFORMNING OCH TRAFIK			
BESKRIVNING			
PLANKARTA			
KM 0/100 - 0/500			
SKALA		FÖRVALTNINGSNUMMER	
1:1000		A3FF	
RITNINGSNUMMER		BLAD	
1 00 T 02 11		NÄSTA BLAD	
		BET	

