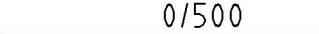

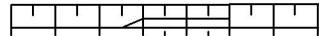
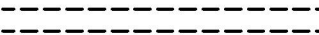




























- BETECKNINGAR  
 NYA ANLÄGGNINGAR**
-  GC-VÄG MED LÄNGDMÄTNING
  -  VÄGSLÄNT
  -  ENSKILD VÄG
  -  VÄGRÄCKE
  -  VÄGOMRÅDESGRÄNS NY ALLMÄN VÄG
  -  GRÄNS FÖR TILLFÄLLIGT NYTTJANDE
  -  DRÄNERING
  -  DAGVATTENLEDNING
  -  VATTENLEDNING
  -  TRUMMA
-  RENSRUNN
  -  NEDSTIGNINGSBRUNN
  -  DRÄNERINGSBRUNN
  -  KUPOLBRUNN
  -  RÄNNSTENSBRUNN
  -  ÄNDRING/RIVNING

- BEFINTLIGT**
-  VÄGOMRÅDESGRÄNS
  -  FASTIGHETSGRÄNS
  -  TRAKTSGRÄNS
  -  TRAKTNAMN
  -  DAGVATTENLEDNING
  -  VATTENLEDNING
  -  TRUMMA
  -  SPILLVATTENLEDNING
  -  VATTENDRAG, FLÖDESPIL
  -  BYGGNAD
- KOORDINATSYSTEM**  
 PLANSYSTEM: SWEREF 99 20 15  
 HÖJDSYSTEM: RH 2000



<b>VÄGPLAN</b>			
GRANSKINGSSTATUS / SYFTE		<b>FÖR FASTSTÄLLELSE</b>	
<b>FASTSTÄLLELSEHANDLING</b>			
HANDLINGSTYP	OBJEKT		
<b>DATUM</b> 2019-08-15		<b>LEVERANS / ÄNDRINGS-PM</b> 2022-03-01	
<b>GC-VÄG VÄG 363</b>			
DELOMRÅDE / BANDEL			
<b>FORSLUNDA - HISSJÖ</b>			
ANLÄGGNINGSDEL			
<b>ANSLUTNINGSVÄGAR, GC-VÄG VÄG363</b>			
OBJEKTNUMMER / KM 880850	KONSTRUKTIONSNUMMER		
BESTÄLLARE	LEVERANTÖR		
 TRAFIKVERKET	 RANBOLL		
SKAPAD AV S. SUNDQUIST	UPPDRAGSNUMMER 1320022004		
GODKÄND AV L. HEDSTRÖM	AVDELNING 1321968		
RITNINGSTYP			
<b>PLANRITNING</b>			
TEKNIKOMRÅDE / INNEHÅLL			
<b>VÄGUTFORMNING OCH TRAFIK</b>			
BESKRIVNING			
<b>ILLUSTRATIONSKARTA GC-VÄG KM 3/300 - 4/300</b>			
SKALA	FORMAT	FÖRVALTNINGSNUMMER	
1:2000	A3FF		
RITNINGSNUMMER	BLAD	NÄSTA BLAD	BET
1 30 T 02 14			