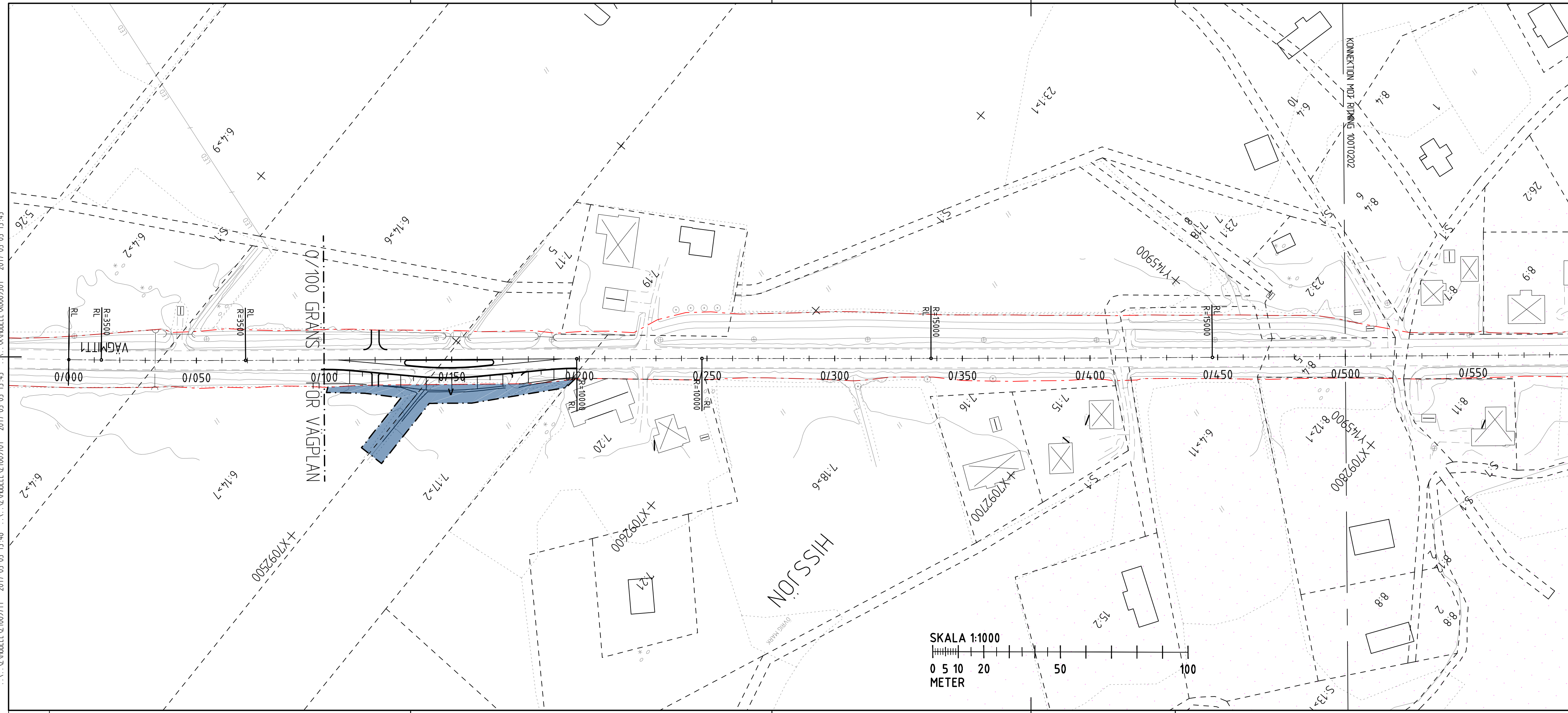


XREF: ...ZMODELL\T1019301 2017-05-03 13:42
 ...ZMODELL\T1010201 2017-05-03 13:59
 ...ZMODELL\T1009710 2017-03-29 17:04
 ...ZMODELL\T1009702 2017-05-04 11:35
 ...ZMODELL\T1009701 2017-05-03 13:45
 ...ZMODELL\T1009700 2017-05-03 13:45
 ...ZMODELL\T1009503 2017-05-03 13:44
 ...ZMODELL\T1009502 2017-05-04 13:14
 ...ZMODELL\T1009501 2017-05-03 13:43



- BETECKNINGAR**
- NYA ANLÄGGNINGAR**
- VÄGOMRÄDESGRÄNS, NY ALLMÄN VÄG
 - AVGRÄNSNING MELLAN OLIKA TYPER AV MARKANSPRÅK
 - NYTT VÄGOMRÅDE MED VÄGRÄTT
 - TILLFÄLLIG NYTTJANDERÄTT FÖR ARBETSOMRÅDE, LÖPNUMMER ANGER ÄNDAMÅL
- T1 - TILLFÄLLIG NYTTJANDERÄTT FÖR ARBETSOMRÅDE, UNDERBYGGTIDEN DOCK LÄNGST T.O.M SLUTBESKTNING
 T2 - TILLFÄLLIG NYTTJANDERÄTT FÖR ETABLERING, UNDER BYGGTIDEN DOCK LÄNGST T.O.M SLUTBESKTNING
 T3 - TILLFÄLLIG NYTTJANDERÄTT FÖR LEDNINGSLÄGGNING UNDER BYGGTIDEN DOCK LÄNGST T.O.M SLUTBESKTNING
- BEFINTLIGT**
- VÄGOMRÄDESGRÄNS, BEFINTLIG ALLMÄN VÄG
 - FASTIGHETSGRÄNS
 - TRAKTSGRÄNS
 - VÄGBANA FÖR NY VÄG MED LÄNGDMÄTNING

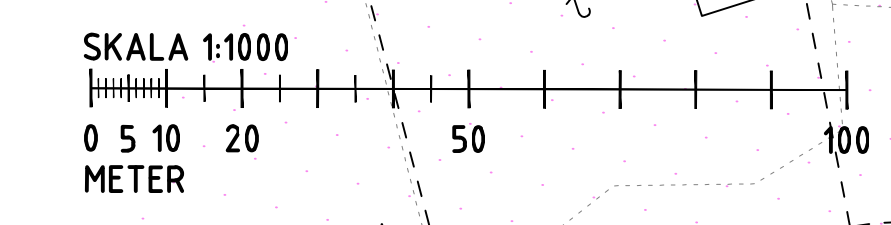
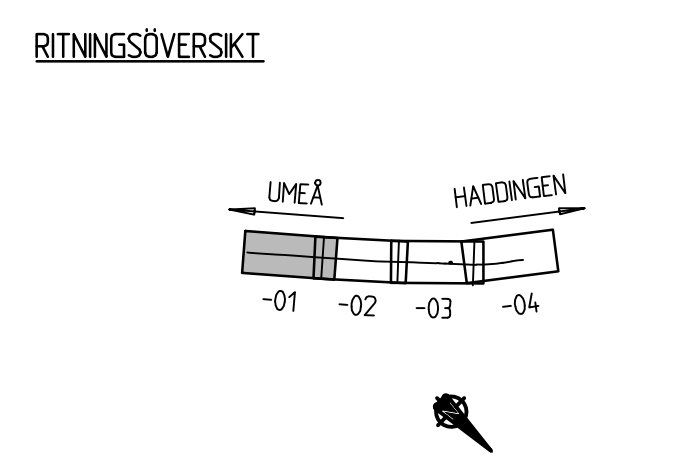
ÅTGÄRDER SOM UNDANTAS FRÅN FÖRBUD ENLIGT MILJÖBALKEN

UNDANTAGEN GÄLLER I HELA PLANEN:

- FÖRBUDEN MOT ÅTGÄRDER INOM STRANDSKYDDSRÅDE (7:15 MB) GÄLLER INTE BYGGANDE AV ALLMÄN VÄG
- SKYLDIGHET ATT GÖRA ANMÄLAN FÖR SAMRÅD ENLIGT 12:6 MB GÄLLER INTE FÖR DE VERKSAMHETER OCH ÅTGÄRDER SOM BEHOVS FÖR ATT BYGGA VÄGEN OCH SOM FASTSTÄLLS OCH INGÅR I VÄGOMRÅDE FÖR ALLMÄN VÄG ELLER OMRÅDE FÖR TILLFÄLLIG NYTTJANDERÄTT

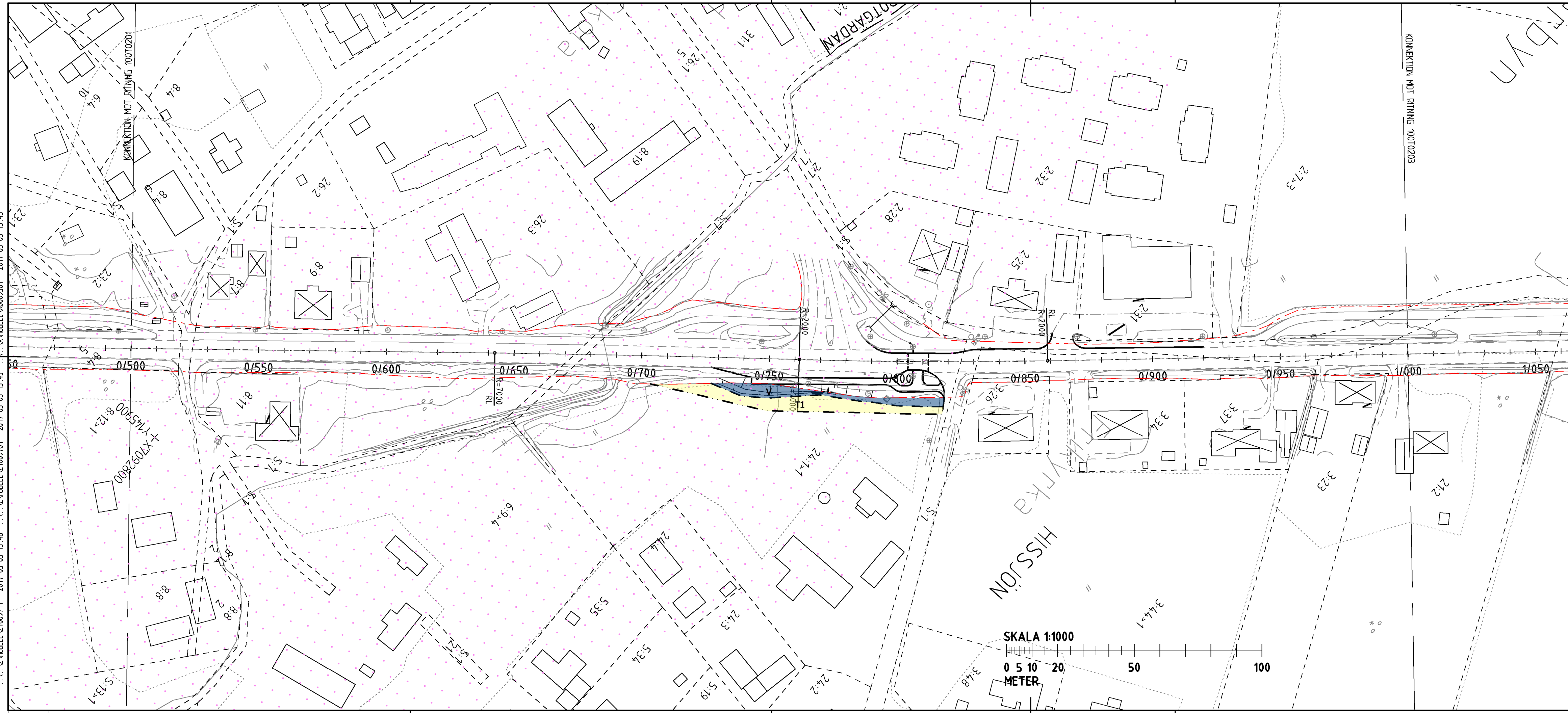
- 0/100**
- TRAKTNAMN**
- FASTIGHETSBECKNING
 - BYGGNAD
 - VATTENDRAG, FLÖDESPIL
 - ÄGOSLAG, BARRSKOG
 - MYRMARK
 - EL, BELYSNINGSSTOLPE
 - TRÄD
 - TRUMMA
 - VÄGSKYL
 - SPILL, NEDSTIGNINGSBRUNN
 - DRÄNERINGSBRUNN
 - ELKIOSK
 - HÖGSPÄNNINGSLEDNING I LUFTEN
 - STAKET
 - VÄGKANT
 - STRANDSKYDD FÖR BÄCKAR

KOORDINATSYSTEM
 PLANSYSTEM: SWEREF 99 20 15
 HÖJDSYSTEM: RH 2000



TYP AV PLAN		VÄGPLAN	
GRANSKNINGSSTATUS / SYFTE		FÖR GRANSKNING	
HANDLINGSTYP		GRANSKNINGSHANDLING	
DATUM	2018-06-14	LEVERANS / ÄNDRINGS-PM	
OBJEKT	SÄKERHETSÅTGÄRDER HISSJÖ VÄG 363		
DELOMRÅDE / BANDEL	HISSJÖ		
ANLÄGGNINGSDDEL	GEMENSAMT		
OBJEKTNUMMER / KM	886093	KONSTRUKTIONSNUMMER	
BESTÄLLARE	TRAFIKVERKET	LEVERANTÖR	RAMBOLL
SKAPAD AV	E. HÄLLGREN	UPPDRAGSNUMMER	1320022004
GODKÄND AV	M. BURSTRÖM	AVDELNING	1321968
RITNINGSTYP	PLANRITNING		
TEKNIKOMRÅDE / INNEHÅLL	VÄGUTFORMNING OCH TRAFIK		
BESKRIVNING	PLANKARTA KM 0/100 - 0/500		
SKALA	1:1000	FORMAT	A3FF
RITNINGSNUMMER	1 00 T 02 01	FÖRVALTNINGSNUMMER	
		BLAD	NÄSTA BLAD
		BET	

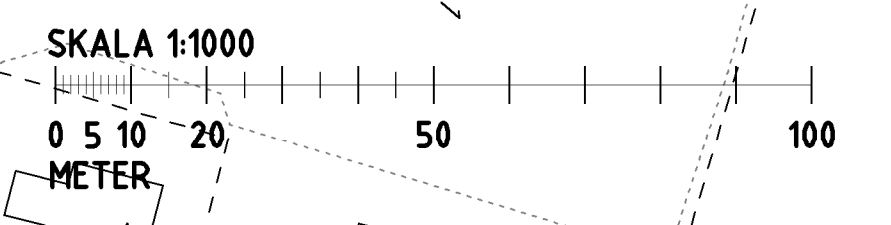
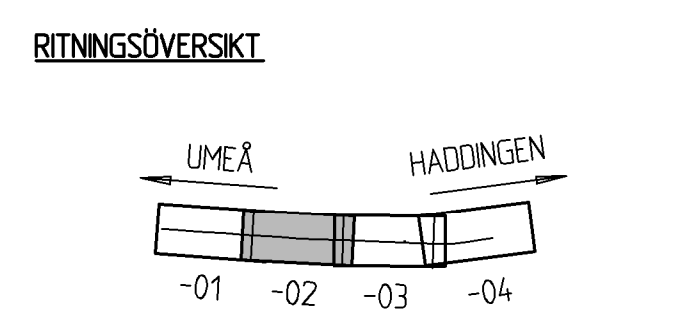
XREF: ...\MODELL\1019301 2017-05-03 13:42 ...\MODELL\1010201 2017-05-03 13:59 ...\MODELL\1009710 2017-03-29 17:04 ...\MODELL\1009710 2017-05-03 13:45 ...\MODELL\1009503 2017-05-03 13:44 ...\MODELL\1009502 2017-05-04 13:14 ...\MODELL\1009501 2017-05-03 13:43



- BETECKNINGAR**
- NYA ANLÄGGNINGAR**
- - - VÄGOMRÄDESGRÄNS, NY ALLMÄN VÄG
 - - - AVGRÄNSNING MELLAN OLIKA TYPER AV MARKANSPRÅK
 - V** NYTT VÄGOMRÅDE MED VÄGRÄTT
 - T** TILLFÄLLIG NYTTJANDERÄTT FÖR ARBETSOMRÅDE, LÖPNUMMER ANGER ÄNDAMÅL
- T1 - TILLFÄLLIG NYTTJANDERÄTT FÖR ARBETSOMRÅDE, UNDERBYGGTIDEN DOCK LÄNGST T.O.M. SLUTBESKTNING
 T2 - TILLFÄLLIG NYTTJANDERÄTT FÖR ETABLERING, UNDER BYGGTIDEN DOCK LÄNGST T.O.M. SLUTBESKTNING
 T3 - TILLFÄLLIG NYTTJANDERÄTT FÖR LEDNINGSLÄGGNING UNDER BYGGTIDEN DOCK LÄNGST T.O.M. SLUTBESKTNING
- BEFINTLIGT**
- - - VÄGOMRÄDESGRÄNS, BEFINTLIG ALLMÄN VÄG
 - - - FASTIGHETSGRÄNS
 - - - TRAKTSGRÄNS
 - - - VÄGBANA FÖR NY VÄG MED LÄNGDMÄTNING

- 0/100**
- TRAKTNAMN** FASTIGHETSBECKNING
- BYGGNAD
 - VATTENDRAG, FLÖDESPIL
 - ÄGOSLAG, BARRSKOG
 - MYRMARK
 - EL, BELYSNINGSSTOLPE
 - TRÄD
 - TRUMMA
 - VÄGSKYL
 - SPILL, NEDSTIGNINGSBRUNN
 - DRÄNERINGSBRUNN
 - ELKIOSK
 - HÖGSPÄNNINGSLEDNING I LUFTEN
 - STAKET
 - VÄGKANT
 - STRANDSKYDD FÖR BÄCKAR

KOORDINATSYSTEM
 PLANSYSTEM: SWEREF 99 20 15
 HÖJDSYSTEM: RH 2000



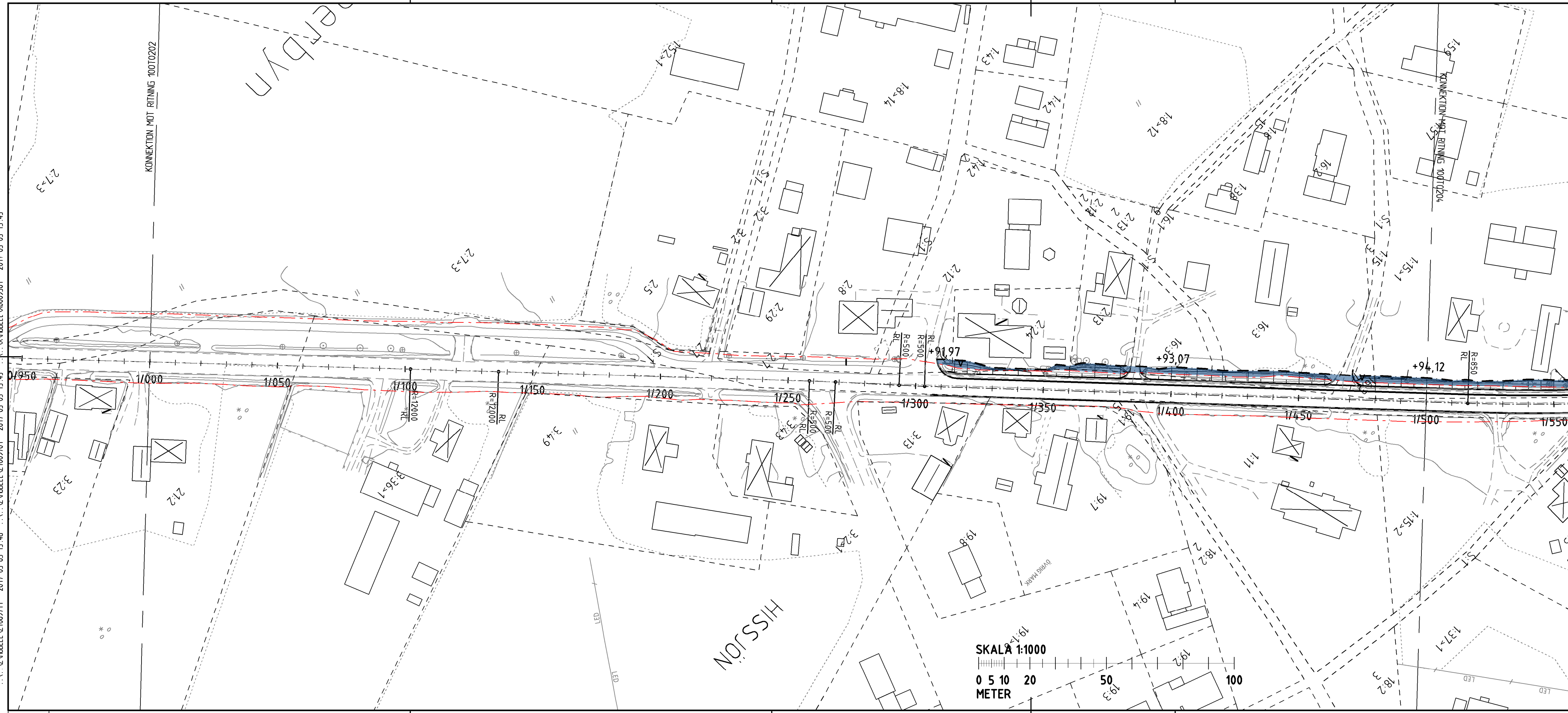
ÅTGÄRDER SOM UNDANTAS FRÅN FÖRBUD ENLIGT MILJÖBALKEN

UNDANTAGEN GÄLLER I HELA PLANEN:
 - FÖRBUDEN MOT ÅTGÄRDER INOM STRANDSKYDDSOMRÅDE (7:15 MB) GÄLLER INTE BYGGANDE AV ALLMÄN VÄG
 - SKYDDIGHET ATT GÖRA ANMÄLAN FÖR SAMRÅD ENLIGT 12:6 MB GÄLLER INTE FÖR DE VERKSAMHETER OCH ÅTGÄRDER SOM BEHÖVS FÖR ATT BYGGA VÄGEN OCH SOM FASTSTÄLLS OCH INGÅR I VÄGOMRÅDE FÖR ALLMÄN VÄG ELLER OMRÅDE FÖR TILLFÄLLIG NYTTJANDERÄTT

TYP AV PLAN				VÄGPLAN			
GRANSKNINGSSTATUS/SYFTE				FÖR GRANSKNING			
HANDLINGSTYP				GRANSKNINGSHANDLING			
DATUM		2018-06-14		LEVERANS / ÄNDRINGS-PM			
OBJEKT				SÄKERHETSÅTGÄRDER HISSJÖ VÄG 363			
DELOMRÅDE / BANDEL				HISSJÖ			
ANLÄGGNINGSDDEL				GEMENSAMT			
OBJEKTNUMMER / KM		886093		KONSTRUKTIONNUMMER			
BESTÄLLARE		TRAFIKVERKET		LEVERANTÖR		RAMBOLL	
SKAPAD AV		E. HÄLLGREN		UPPDRAGSNUMMER		1320022004	
GODKÄND AV		M. BURSTRÖM		AVDELNING		1321968	
RITNINGSTYP				PLANRITNING			
TEKNIKOMRÅDE / INNEHÅLL				VÄGUTFORMNING OCH TRAFIK			
BESKRIVNING				PLANKARTA KM 0/500 - 1/000			
SKALA	1:1000	FORMAT	A3FF	FÖRVALTNINGSNUMMER			
RITNINGNUMMER	1 00 T 02 02	BLAD		NÄSTA BLAD		BET	

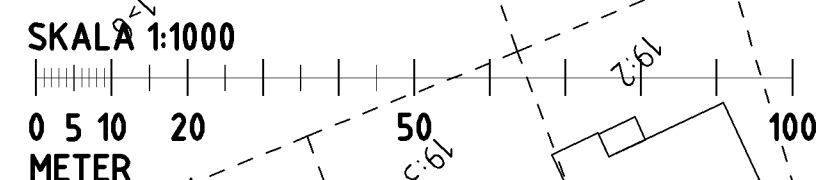
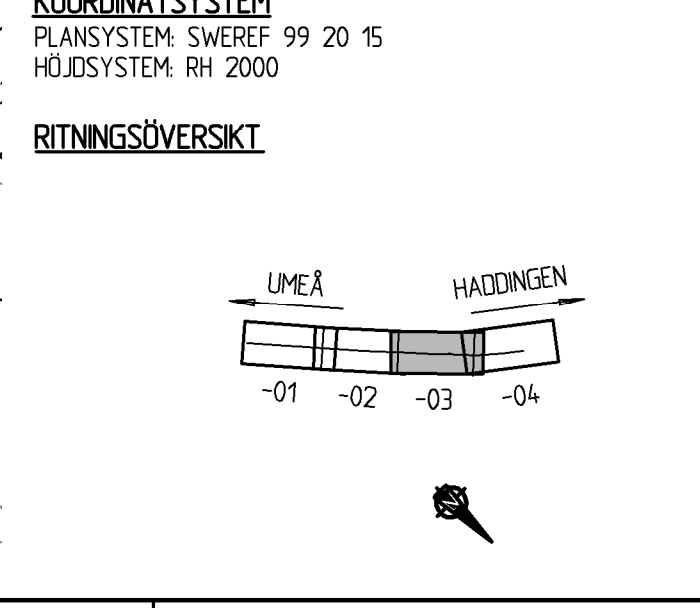
FILE: \\NUPK\SBY\2018\1320022004\13_Teknik\4_HISSJÖ_VÄG\GRANSKNINGSHANDLING\RIDEFY_V00102020MG_PLOTTAD_2018-06-19_0134_A1_ANVÄNDARE: DENNIS

XREF: ...V\MODELL\1019301 2017-05-03 13:42
 ...V\MODELL\1010201 2017-05-03 13:59
 ...V\MODELL\1009710 2017-03-29 17:04
 ...V\MODELL\1009702 2017-05-04 11:35
 ...V\MODELL\1009701 2017-05-03 13:45
 ...V\MODELL\1009711 2017-05-03 13:46
 ...V\MODELL\0009503 2017-05-03 13:44
 ...V\MODELL\0009502 2017-05-04 13:14
 ...V\MODELL\0009501 2017-05-03 13:43



- BETECKNINGAR**
- NYA ANLÄGGNINGAR**
- - - - - VÄGOMRÄDESGRÄNS, NY ALLMÄN VÄG
 - - - - - AVGRÄNSNING MELLAN OLIKA TYPER AV MARKANSPRÅK
 - V** NYTT VÄGOMRÅDE MED VÄGRÄTT
 - T** TILLFÄLLIG NYTTJANDERÄTT FÖR ARBETSOMRÅDE, LÖPNUMMER ANGER ÄNDAMÅL.
- T1 - TILLFÄLLIG NYTTJANDERÄTT FÖR ARBETSOMRÅDE, UNDERBYGGTIDEN DOCK LÄNGST T.O.M SLUTBESKTNING
 T2 - TILLFÄLLIG NYTTJANDERÄTT FÖR ETABLERING, UNDER BYGGTIDEN DOCK LÄNGST T.O.M SLUTBESKTNING
 T3 - TILLFÄLLIG NYTTJANDERÄTT FÖR LEDNINGSLÄGGNING UNDER BYGGTIDEN DOCK LÄNGST T.O.M SLUTBESKTNING
- BEFINTLIGT**
- - - - - VÄGOMRÄDESGRÄNS, BEFINTLIG ALLMÄN VÄG
 - - - - - FASTIGHETSGRÄNS
 - - - - - TRAKTSGRÄNS
 - - - - - VÄGBANA FÖR NY VÄG MED LÄNGDMÄTNING

- 0/100**
- TRAKTNAMN** FASTIGHETSBECKNING
- BYGGNAD
 - VATTENDRAG, FLÖDESPIL
 - ÄGOSLAG, BARRSKOG
 - MYRMARK
 - EL, BELYSNINGSSTOLPE
 - TRÄD
 - TRUMMA
 - VÄGSKYL
 - SPILL, NEDSTIGNINGSBRUNN
 - DRÄNERINGSBRUNN
 - ELKIOSK
 - HÖGSPÄNNINGSLEDNING I LUFTEN
 - STAKET
 - VÄGKANT
 - STRANDSKYDD FÖR BÄCKAR
- KOORDINATSYSTEM**
 PLANSYSTEM: SWEREF 99 20 15
 HÖJDSYSTEM: RH 2000



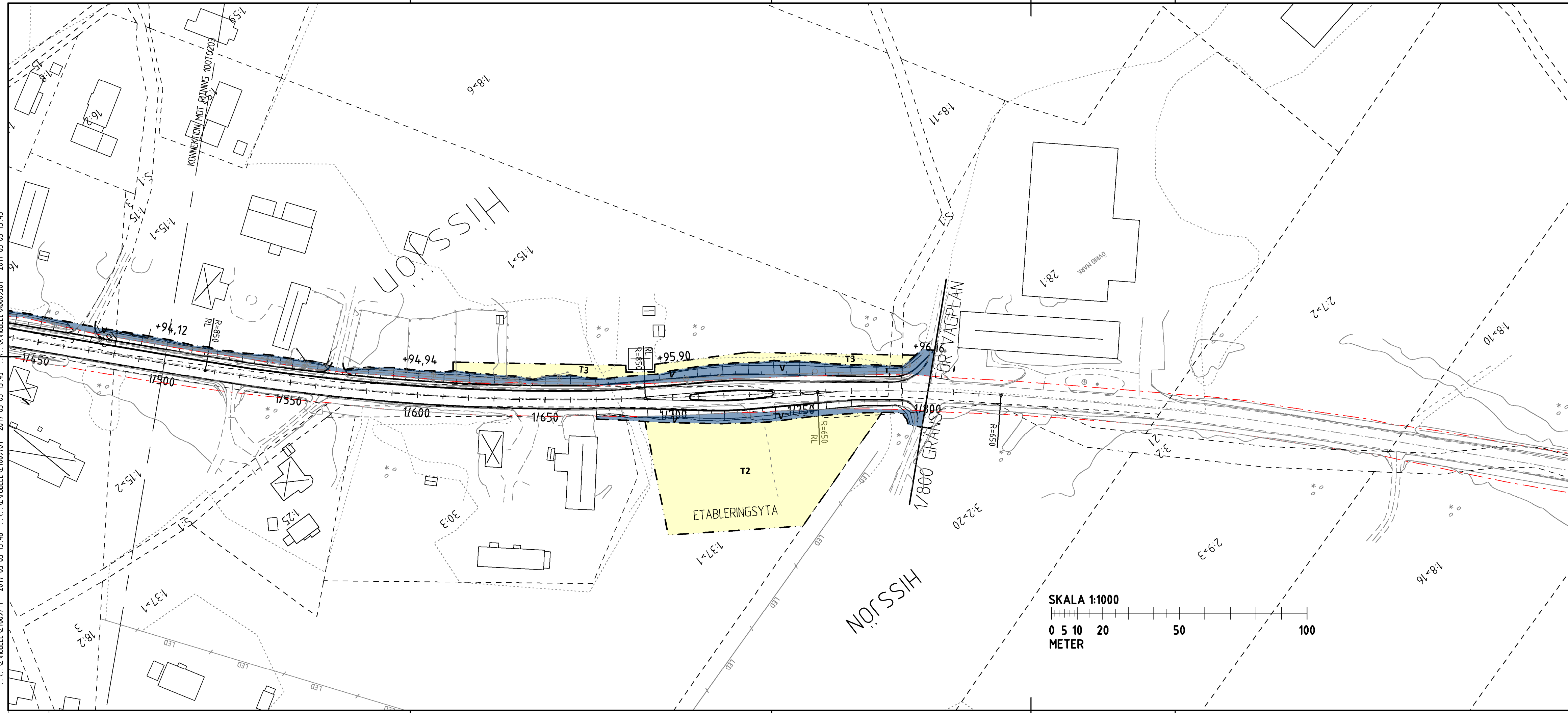
ÅTGÄRDER SOM UNDANTAS FRÅN FÖRBUD ENLIGT MILJÖBALKEN

UNDANTAGEN GÄLLER I HELA PLANEN:
 - FÖRBUDEN MOT ÅTGÄRDER INOM STRANDSKYDDSRÅDE (7:15 MB) GÄLLER INTE BYGGANDE AV ALLMÄN VÄG
 - SKYDDIGHET ATT GÖRA ANMÄLAN FÖR SAMRÅD ENLIGT 12:6 MB GÄLLER INTE FÖR DE VERKSAMHETER OCH ÅTGÄRDER SOM BEHÖVS FÖR ATT BYGGA VÄGEN OCH SOM FASTSTÄLLS OCH INGÅR I VÄGOMRÅDE FÖR ALLMÄN VÄG ELLER OMRÅDE FÖR TILLFÄLLIG NYTTJANDERÄTT

TYP AV PLAN		VÄGPLAN	
GRANSKNINGSSTATUS/SYFTE		FÖR GRANSKNING	
HANDLINGSTYP		GRANSKNINGSHANDLING	
DATUM	2018-06-14	LEVERANS / ÄNDRINGS-PM	
OBJEKT		SÄKERHETSÅTGÄRDER HISSJÖ VÄG 363	
DELOMRÅDE / BANDEL		HISSJÖ	
ANLÄGGNINGSDDEL		GEMENSAMT	
OBJEKTNUMMER / KM	886093	KONSTRUKTIONNUMMER	
BESTÄLLARE	TRAFIKVERKET	LEVERANTÖR	RAMBOLL
SKAPAD AV	E. HÄLLGREN	UPPDRAGSNUMMER	1320022004
GODKÄND AV	M. BURSTRÖM	AVDELNING	1321968
RITNINGSTYP		PLANRITNING	
TEKNIKOMRÅDE / INNEHÅLL		VÄGUTFORMNING OCH TRAFIK	
BESKRIVNING		PLANKARTA	
SKALA		FORMAT	FÖRVALTNINGSNUMMER
1:1000		A3FF	
RITNINGNUMMER	1 00 T 02 03	BLAD	NÄSTA BLAD
		BET	

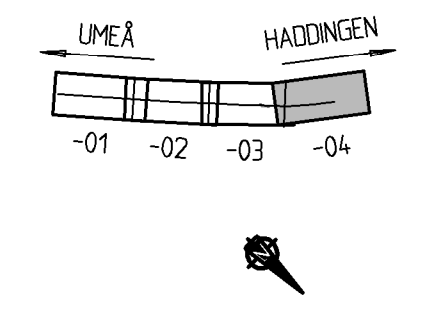
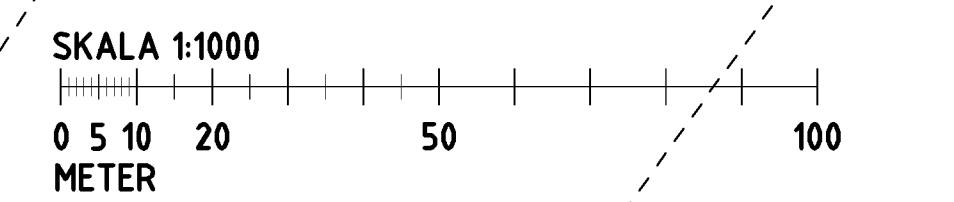
FILE: D:\UMPE\SBY\2018\1320022004\13_TERNKY_V_HISSJÖ_V\GRANSKNINGSHANDLING\RTIDEF_V001020303DWG_PLOTTAD_2018-06-19_0137_A1_ANVANDARE_DEMIS

XREF: ...V\MODELL\1019301 2017-05-03 13:42 ...V\MODELL\1010201 2017-05-03 13:59 ...V\MODELL\1009710 2017-03-29 17:04 ...V\MODELL\1009702 2017-05-04 11:35 ...V\MODELL\1009701 2017-05-03 13:45 ...V\MODELL\1009503 2017-05-03 13:44 ...V\MODELL\1009502 2017-05-04 13:14 ...V\MODELL\1009501 2017-05-03 13:43



- BETECKNINGAR**
- NYA ANLÄGGNINGAR**
- - - - - VÄGOMRÄDESGRÄNS, NY ALLMÄN VÄG
 - - - - - AVGRÄNSNING MELLAN OLIKA TYPER AV MARKANSPRÅK
 - V** NYTT VÄGOMRÅDE MED VÄGRÄTT
 - T** TILLFÄLLIG NYTTJANDERÄTT FÖR ARBETSOMRÅDE, LÖPNUMMER ANGER ÄNDAMÅL.
- T1 - TILLFÄLLIG NYTTJANDERÄTT FÖR ARBETSOMRÅDE, UNDERBYGGTIDEN DOCK LÄNGST T.O.M SLUTBESKTNING
 T2 - TILLFÄLLIG NYTTJANDERÄTT FÖR ETABLERING, UNDER BYGGTIDEN DOCK LÄNGST T.O.M SLUTBESKTNING
 T3 - TILLFÄLLIG NYTTJANDERÄTT FÖR LEDNINGSOMLÄGGNING UNDER BYGGTIDEN DOCK LÄNGST T.O.M SLUTBESKTNING
- BEFINTLIGT**
- - - - - VÄGOMRÄDESGRÄNS, BEFINTLIG ALLMÄN VÄG
 - - - - - FASTIGHETSGRÄNS
 - - - - - TRAKTSGRÄNS
 - - - - - VÄGBANA FÖR NY VÄG MED LÄNGDMÄTNING

- 0/100**
- TRAKTNAMN** FASTIGHETSBECKNING
- BYGGNAD
 - VATTENDRAG, FLÖDESPIL
 - ▲ ÄGOSLAG, BARRSKOG
 - ▽ MYRMARK
 - ⊗ EL, BELYSNINGSSTOLPE
 - ⊙ TRÄD
 - ⊖ TRUMMA
 - ⊕ VÄGSKYL
 - ⊙ SPILL, NEDSTIGNINGSBRUNN
 - ⊙ DRÄNERINGSBRUNN
 - ⊙ ELKIOSK
 - ⊙ HÖGSPÄNNINGSLEDNING I LUFTEN
 - ⊙ STAKET
 - ⊙ VÄGKANT
 - ⊙ STRANDSKYDD FÖR BÄCKAR
- KOORDINATSYSTEM**
 PLANSYSTEM: SWEREF 99 20 15
 HÖJDSYSTEM: RH 2000
- RITNINGÖVERSIKT**



ÅTGÄRDER SOM UNDANTAS FRÅN FÖRBUD ENLIGT MILJÖBALKEN

UNDANTAGEN GÄLLER I HELA PLANEN:

- FÖRBUDEN MOT ÅTGÄRDER INOM STRANDSKYDDSOMRÅDE (7:15 MB) GÄLLER INTE BYGGANDE AV ALLMÄN VÄG
- SKYDDIGHET ATT GÖRA ANMÄLAN FÖR SAMRÅD ENLIGT 12:6 MB GÄLLER INTE FÖR DE VERKSAMHETER OCH ÅTGÄRDER SOM BEHOVS FÖR ATT BYGGA VÄGEN OCH SOM FASTSTÄLLS OCH INGÅR I VÄGOMRÅDE FÖR ALLMÄN VÄG ELLER OMRÅDE FÖR TILLFÄLLIG NYTTJANDERÄTT

TYP AV PLAN		VÄGPLAN	
GRANSKNINGSSTATUS/SYFTE		FÖR GRANSKNING	
HANDLINGSTYP		GRANSKNINGSHANDLING	
DATUM	2018-06-14	LEVERANS / ÄNDRINGS-PM	
OBJEKT	SÄKERHETSÅTGÄRDER HISSJÖ VÄG 363		
DELOMRÅDE / BANDEL	HISSJÖ		
ANLÄGGNINGSDEL	GEMENSAMT		
OBJEKTNUMMER / KM	886093	KONSTRUKTIONSNUMMER	
BESTÄLLARE	TRAFIKVERKET	LEVERANTÖR	RAMBOLL
SKAPAD AV	E. HÄLLGREN	UPPDRAGSNUMMER	1320022004
GODKÄND AV	M. BURSTRÖM	AVDELNING	1321968
RITNINGSTYP	PLANRITNING		
TEKNIKOMRÅDE / INNEHÅLL	VÄGUTFORMNING OCH TRAFIK		
BESKRIVNING	PLANKARTA KM 1/500 - 1/800		
SKALA	1:1000	FORMAT	A3FF
RITNINGSNUMMER	1 00 T 02 04	FÖRVALTNINGSNUMMER	
		BLAD	NÄSTA BLAD
		BET	

FILE: D:\UPE\138\2018\1320022004\13_TERNKV_V_HISSJÖ_V\GRANSKNINGSHANDLING\RTDEF_V0010204.DWG PLOTTAD: 2018-06-19 09:39 AV: ANVÄNDARE: DENNIS