BETECKNINGAR

NYA ANLÄGGNINGAR

- VÄGOMRÅDESGRÄNS, NY ALLMÄN VÄG
- GRÄNS FÖR TILLFÄLLIGT NYTTJANDE
- 0/100 VÄGBANA FÖR NY VÄG MED LÄNGDMÄTNING
- VÄGRÄCKE
- VÄGSLÄNT
- TRUMMA MED FLODESPIL
- BRUNN MED UTLOPPSLEDNING

BEFINTLIGT

- VÄGRÄTT BEFINTLIG
- FASTIGHETSGRÄNS
- TRAKTSGRÄNS
- TRAKTNAMN FASTIGHETSBETECKNING
- 1:1 BYGGNAD
- VATTENDRAG, FLODESPIL
- ÄGOSLAG, BARRSKOG
- MYRMARK
- TRUMMA
- HÖGSPÄNNINGSLEDNING I LUFT
- STÄNGD UTFART

KOORDINATSYSTEM

PLANSYSTEM: SWEREF 99 20 15
HÖJDSYSTEM: RH 2000

RITNINGSÖVERSIKT

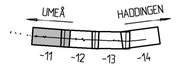

TYP AV PLAN

VÄGPLAN

GRANSKNINGSSTATUS / SYFTE
FÖR GRANSKNING

HANDLINGSTYP
GRANSKNINGSHANDLING

DATUM	LEVERANS / ÄNDRINGS-PM
2018-06-14	

OBJEKT
SÄKERHETSÅTGÄRDER
HISSJÖ VÄG 363

DELOMRÅDE / BANDEL
HISSJÖ

ANLÄGGNINGSDEL
GEMENSAMT

OBJEKTNUMMER / KM	KONSTRUKTIONSNUMMER
886093	

BESTÄLLARE	LEVERANTÖR
TRAFIKVERKET	RAMBØLL

SKAPAD AV	UPPDRAGSNUMMER
E. HÄLLGREN	1320022004
GODKÄND AV	AVDELNING
M: BURSTRÖM	1321968

RITNINGSTYP
PLANRITNING

TEKNIKOMRÅDE / INNEHÅLL
VÄGUTFORMNING OCH TRAFIK

BESKRIVNING
ILLUSTRATIONSKARTA
KM 0/100 - 0/500

SKALA	FORMAT	FÖRVALTNINGSNUMMER
1:1000	A3FF	

RITNINGSNUMMER	BLAD	NÄSTA BLAD	BET
1 00 T 02 11			

XREF: ...\VÄGPLAN\2760201 2017-05-03 13:59 ...\VÄGPLAN\2760711 2017-05-03 13:46
...\VÄGPLAN\2760712 2017-05-10 10:54 ...\VÄGPLAN\2760710 2017-05-10 10:54
...\VÄGPLAN\2760708 2017-05-08 14:28 ...\VÄGPLAN\2760707 2016-08-12 09:28
...\VÄGPLAN\2760706 2017-01-09 17:04 ...\VÄGPLAN\2760705 2017-05-08 14:28
...\VÄGPLAN\2760704 2016-08-10 15:13 ...\VÄGPLAN\2760703 2017-05-04 16:00
...\VÄGPLAN\2760702 2016-08-11 15:08 ...\VÄGPLAN\2760701 2016-08-10 15:13
...\VÄGPLAN\2760711 2017-05-10 11:05 ...\VÄGPLAN\2760511 2017-05-04 11:35
...\VÄGPLAN\2760503 2017-05-03 13:45 ...\VÄGPLAN\2760501 2017-05-09 13:43
...\VÄGPLAN\1760101 2017-04-06 14:24
FIL: O:\UMEV\SBY\2760\S1200220\3.TEKNIK\4-HSS\SJÖ\1\GRANSKNINGSHANDLING\VÄGPLAN\1 00 T 02 11.DWG PLOTTAD: 2018-06-19 09:50 AV HANDLÄ EDMARK

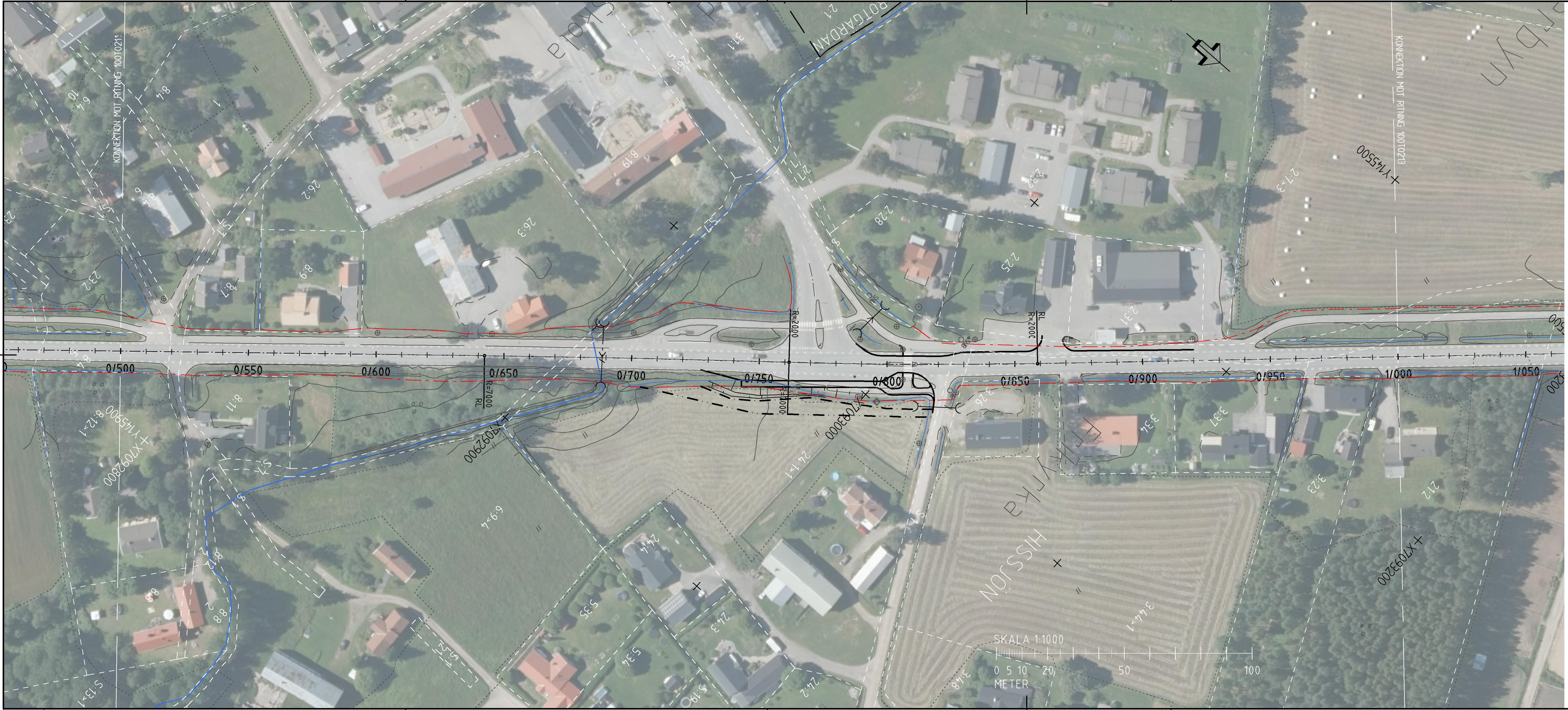

BETECKNINGAR

NYA ANLÄGGNINGAR

- VÄGOMRÅDESGRÄNS, NY ALLMÄN VÄG
- GRÄNS FÖR TILLFÄLLIGT NYTTJANDE
- 0/100 VÄGBANA FÖR NY VÄG MED LÄNGDMÄTNING
- VÄGRÄCKE
- VÄGSLÄNT
- TRUMMA MED FLÖDESPIL
- BRUNN MED UTLOPPSLEDNING

BEFINTLIGT

- VÄGRÄTT BEFINTLIG
- FASTIGHETSGRÄNS
- TRAKTSGRÄNS
- TRAKTNAMN 1:1 FASTIGHETSBETECKNING
- BYGGNAD
- VATTENDRAG, FLÖDESPIL
- ÄGOSLAG, BARRSKOG
- MYRMARK
- TRUMMA
- HÖGSPÄNNINGSLEDNING I LUFT
- STÄNGD UTFART

KOORDINATSYSTEM
PLANSYSTEM: SWEREF 99 20 15
HÖJDSYSTEM: RH 2000

RITNINGSÖVERSIKT

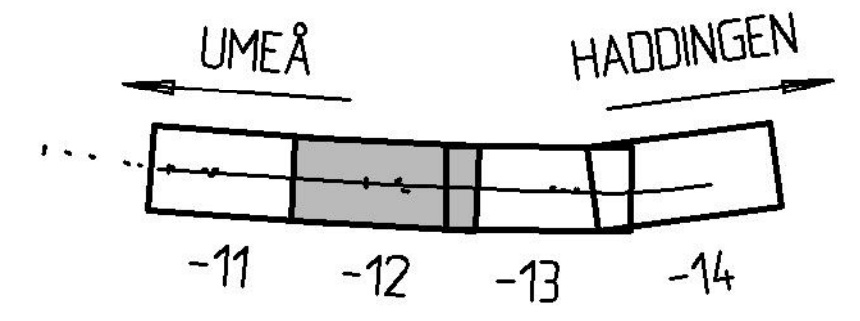

TYP AV PLAN	VÄGPLAN
GRANSKNINGSSTATUS / SYFTE	FÖR GRANSKNING
HANDLINGSTYP	GRANSKNINGSHANDLING
DATUM	2018-06-14
LEVERANS / ÄNDRINGS-PM	
OBJEKT	SÄKERHETSÅTGÄRDER HISSJÖ VÄG 363
DELOMRÅDE / BANDEL	HISSJÖ
ANLÄGGNINGSDEL	GEMENSAMT
OBJEKTNUMMER / KM	886093
KONSTRUKTIONSNUMMER	
BESTÄLLARE	TRAFIKVERKET
LEVERANTÖR	RAMBØLL
SKAPAD AV	E. HÄLLGREN
UPPDRAGSNUMMER	1320022004
GODKÄND AV	M. BURSTRÖM
AVDELNING	1321968
RITNINGSTYP	PLANRITNING
TEKNIKOMRÅDE / INNEHÅLL	VÄGUTFORMNING OCH TRAFIK
BESKRIVNING	ILLUSTRATIONSKARTA KM 0/500 - 1/000
SKALA	1:1000
FORMAT	A3FF
FÖRVALTNINGSNUMMER	
RITNINGSNUMMER	1 00 T 02 12
BLAD	
NÄSTA BLAD	
BET	

BETECKNINGAR

NYA ANLÄGGNINGAR

- VÄGOMRÅDESGRÄNS, NY ALLMÄN VÄG
- GRÄNS FÖR TILLFÄLLIGT NYTTJANDE
- VÄGBANA FÖR NY VÄG MED LÄNGDMÄTNING (0/100)
- VÄGRÄCKE
- VÄGSLÄNT
- TRUMMA MED FLÖDESPIL
- BRUNN MED UTLOPPSLEDNING

BEFINTLIGT

- VÄGRÄTT BEFINTLIG
- FASTIGHETSGRÄNS
- TRAKTSGRÄNS
- TRAKTNAMN 1:1 — FASTIGHETSBETECKNING
- BYGGNAD
- VATTENDRAG, FLÖDESPIL
- ÄGOSLAG, BARRSKOG
- MYRMARK
- TRUMMA
- HÖGSPÄNNINSLEDNING I LUFT (HSP)
- STÄNGD UTFART

KOORDINATSYSTEM

PLANSYSTEM: SWEREF 99 20 15
HÖJDSYSTEM: RH 2000

RITNINGSÖVERSIKT

UMEÅ — HADDINGEN
-11 -12 -13 -14

VÄGPLAN

GRANSKNINGSSTATUS / SYFTE: FÖR GRANSKNING	
HANDLINGSTYP: GRANSKNINGSHANDLING	
DATUM: 2018-06-14	LEVERANS / ÄNDRINGS-PM
OBJEKT: SÄKERHETSÅTGÄRDER HISSJÖ VÄG 363	
DELOMRÅDE / BANDEL: HISSJÖ	
ANLÄGGNINGSDEL: GEMENSAMT	
OBJEKTNUMMER / KM: 886093	KONSTRUKTIONSNUMMER
BESTÄLLARE: TRAFIKVERKET	LEVERANTÖR: RAMBØLL
SKAPAD AV: E. HÄLLGREN	UPPDRAGSNUMMER: 1320022004
GODKÄND AV: M: BURSTRÖM	AVDELNING: 1321968
RITNINGSTYP: PLANRITNING	
TEKNIKOMRÅDE / INNEHÅLL: VÄGUTFORMNING OCH TRAFIK	
BESKRIVNING: ILLUSTRATIONSKARTA KM 1/000 - 1/500	
SKALA: 1:1000	FORMAT: A3FF
FÖRVALTNINGSNUMMER	
RITNINGSNUMMER: 1 00 T 02 13	BLAD / NÄSTA BLAD / BET



BETECKNINGAR

NYA ANLÄGGNINGAR

- VÄGOMRÅDESGRÄNS, NY ALLMÄN VÄG
- GRÄNS FÖR TILLFÄLLIGT NYTTJANDE
- 0/100 VÄGBANA FÖR NY VÄG MED LÄNGDMÄTNING
- VÄGRÄCKE
- VÄGSLÄNT
- TRUMMA MED FLÖDESPIL
- BRUNN MED UTLOPPSLEDNING

BEFINTLIGT

- VÄGRÄTT BEFINTLIG
- FASTIGHETSGRÄNS
- TRAKTGRÄNS
- TRAKTNAMN 1:1 FASTIGHETSBETECKNING
- BYGGNAD
- VATTENDRAG, FLÖDESPIL
- ÄGOSLAG, BARRSKOG
- MYRMARK
- TRUMMA
- HÖGSPÄNNINGSLEDNING I LUFT
- STÄNGD UTFART

KOORDINATSYSTEM

PLANSYSTEM: SWEREF 99 20 15
HÖJDSYSTEM: RH 2000

RITNINGSÖVERSIKT

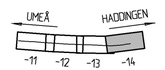

VÄGPLAN

GRANSKNINGSSTATUS/SYFTE: FÖR GRANSKNING	
HANDLINGSTYP: GRANSKNINGSHANDLING	
DATUM: 2018-06-14	LEVERANS / ÄNDRINGS-PM
OBJEKT: SÄKERHETSÅTGÄRDER HISSJÖ VÄG 363	
DELOMRÅDE / BANDEL: HISSJÖ	
ANLÄGGNINGSDEL: GEMENSAMT	
OBJEKTNUMMER / KM: 886093	KONSTRUKTIONSNUMMER
BESTÄLLARE: TRAFIKVERKET	LEVERANTÖR: RAMBÖLL
SKAPAD AV: E. HÄLLGREN	UPPDRAGSNUMMER: 1320022004
GODKÄND AV: M: BURSTRÖM	AVDELNING: 1321968
RITNINGSTYP: PLANRITNING	
TEKNIKOMRÅDE / INNEHÅLL: VÄGUTFORMNING OCH TRAFIK	
BESKRIVNING: ILLUSTRATIONSKARTA KM 1/000 - 1/500	
SKALA: 1:1000	FORMAT: A3FF
FÖRVALTNINGSNUMMER	
RITNINGSNUMMER: 1 00 T 02 14	BLAD / NÄSTA BLAD / BET