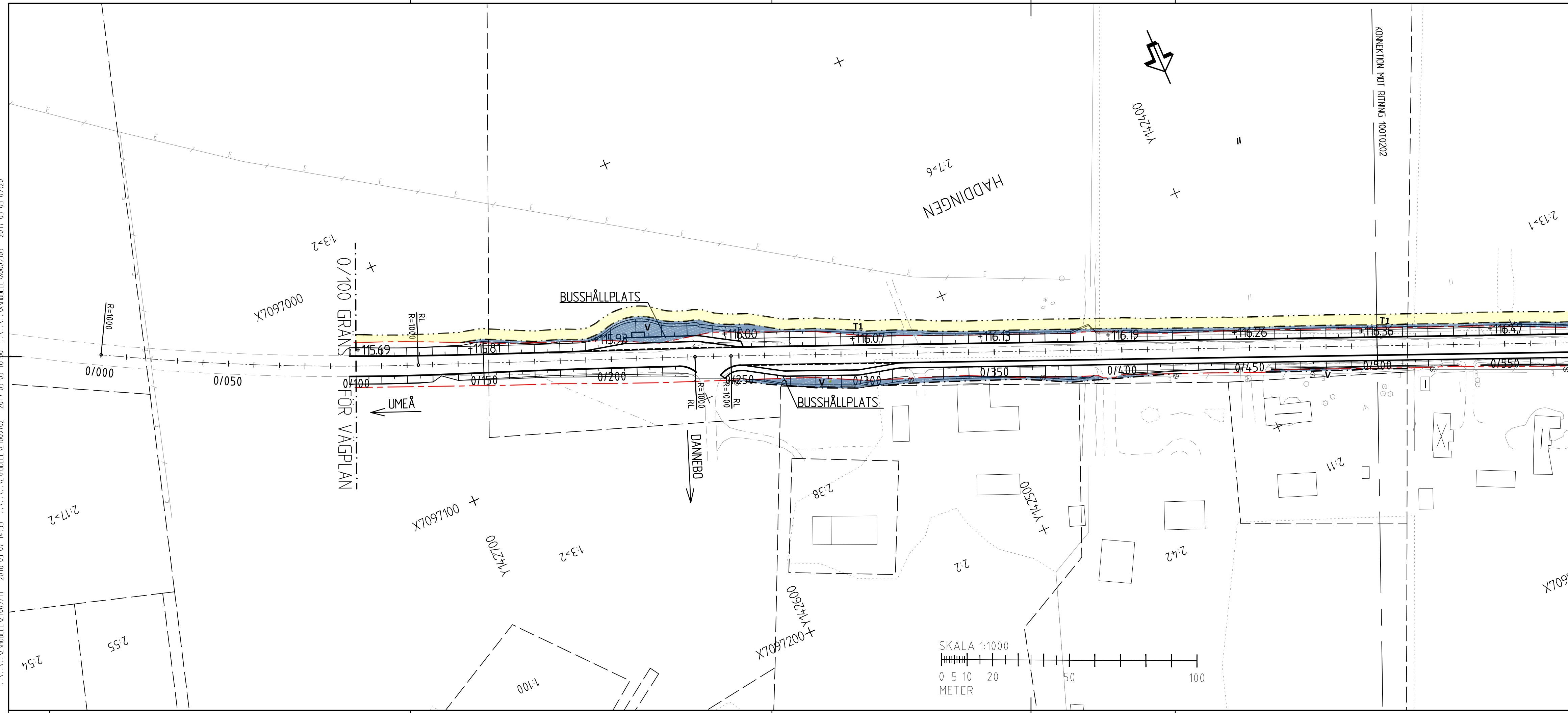


XREF: ...MODELL\1019301 2018-06-18 14:14
 ...MODELL\1010201 2018-06-18 13:57
 ...MODELL\1019301 2018-05-07 14:53
 ...MODELL\21009711 2018-05-07 14:53
 ...MODELL\21009702 2017-05-03 16:30
 ...MODELL\21009703 2017-02-21 20:14
 ...MODELL\21009710 2017-05-05 15:33
 ...MODELL\21009710 2017-02-02 10:31
 ...MODELL\21009701 2017-02-02 10:31
 ...MODELL\21009701 2018-06-11 13:37
 ...MODELL\21009701 2018-06-13 15:17
 ...MODELL\21009701 2017-05-05 09:20



BETECKNINGAR

NYA ANLÄGGNINGAR

- VÄGOMRÄDESGRÄNS, NY ALLMÄN VÄG
- GRÄNS MELLAN OLIKA TYPER AV MARKANSPRÅK
- V** NYTT VÄGOMRÅDE MED VÄGRÄTT
- T** TILLFÄLLIG NYTTJANDERÄTT GÄLLER UNDER BYGGTIDEN DOCK LÄNGST TILL OCH MED 3 MÅNADER EFTER GODKÄND SLUTBESIKTNING
- T1** -TILLFÄLLIG NYTTJANDERÄTT FÖR BYGGVÄG
- T2** -TILLFÄLLIG NYTTJANDERÄTT FÖR ETABLERING OCH TILLFÄLLIGA UPPLAGSYTOR
- +000,0 VÄGBANA FÖR NY VÄG MED HÖJDSÄTTNING OCH LÄNGDMÄTNING
- 0/100 ENSKILD VÄG/ ANSLUTNING TILL ALLMÄN VÄG FASTSTÄLLS EJ
- VÄGRÄCKE
- VÄGSLÄNT
- +115,81 PROFILHÖJD
- BEFINTLIGT**
- E ELLEDNING LUFT
- HSP HÖGSPÄNNINGSLEDNING LUFT
- VÄGOMRÄDESGRÄNS, BEFINTLIG ALLMÄN VÄG
- FASTIGHETSGRÄNS
- TRAKTSGRÄNS
- FASTIGHETSBEDECKNING
- BYGGNAD
- VATTENDRAG, FLÖDESPIL
- TRUMMA
- VÄGKANT
- ELSTOLPE
- BELYSNINGSTOLPE SOM RIVS
- TRÄD
- STRANDSKYDD FÖR BÄCKAR

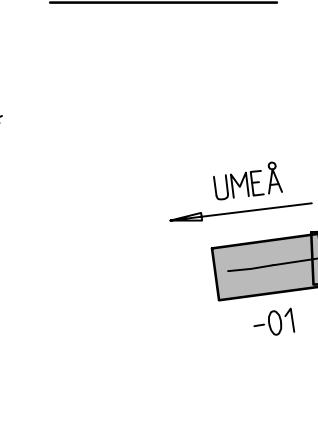
TRAKTNAMN

- BYGGNAD
- VATTENDRAG, FLÖDESPIL
- TRUMMA
- VÄGKANT
- ELSTOLPE
- BELYSNINGSTOLPE SOM RIVS
- TRÄD
- STRANDSKYDD FÖR BÄCKAR

KOORDINATSYSTEM

PLANSYSTEM: SWEREF 99 20 15
HÖJDSYSTEM: RH 2000

RITNINGSOVERSIKT

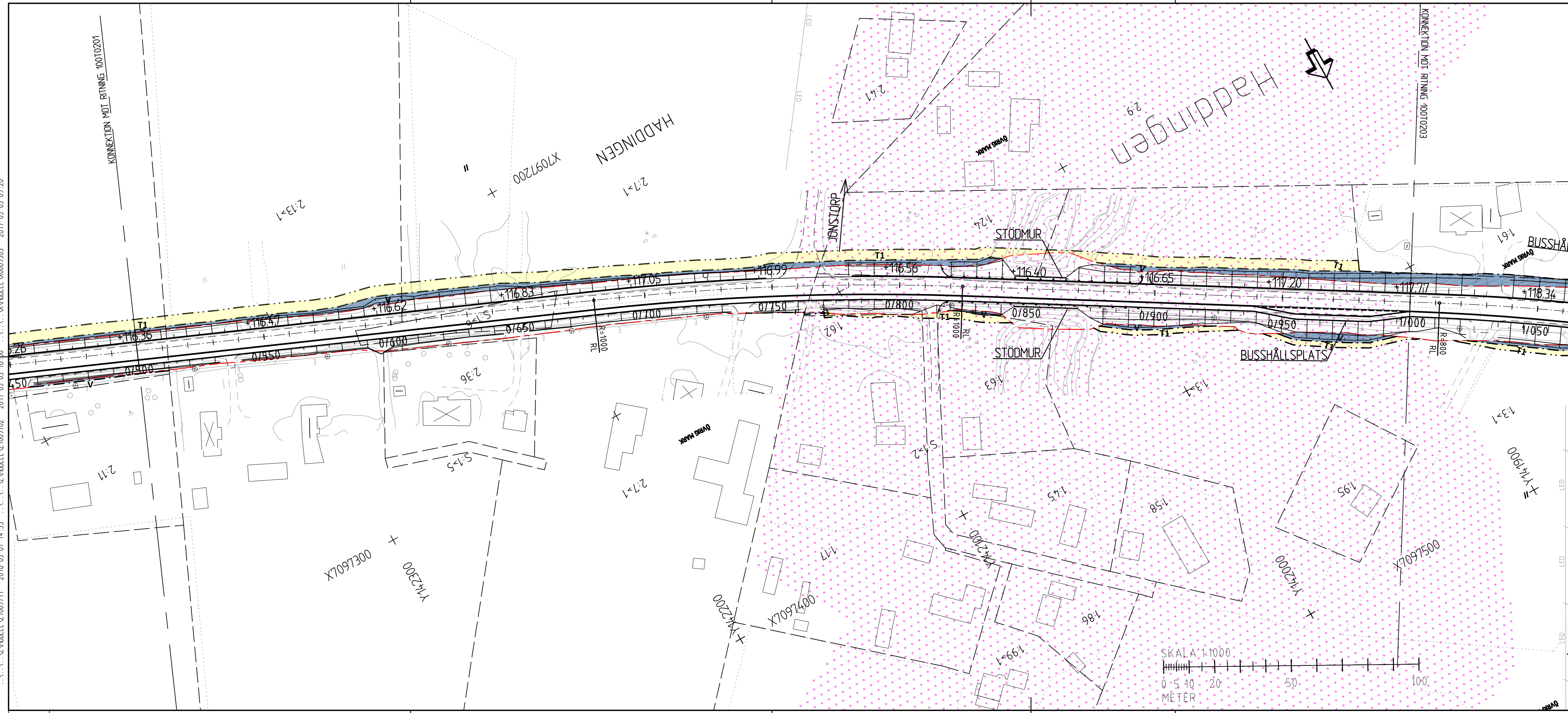


ÅTGÄRDER SOM UNDTANTAS FRÅN FÖRBUD ENLIGT MILJÖBALKEN

UNDTANTAGEN GÄLLER I HELA PLANEN:
 - FÖRBUDEN MOT ÅTGÄRDER INOM STRANDSKYDDSOMRÅDE (7:15 MB) GÄLLER INTE BYGGANDE AV ALLMÄN VÄG
 - SKYDDIGHET ATT GÖRA ANMÄLAN FÖR SAMRÅD ENLIGT 12:6 GÄLLER INTE FÖR DE VERKSAMHETER OCH ÅTGÄRDER SOM BEHÖVS FÖR ATT BYGGA VÄGEN OCH SOM FASTSTÄLLS OCH INGÅR I VÄGOMRÅDE FÖR ALLMÄN VÄG ELLER OMRÅDE FÖR TILLFÄLLIG NYTTJANDERÄTT

TYP AV PLAN		VÄGPLAN	
GRANSKNINGSSTATUS / SYFTE		FÖR GRANSKNING	
HANDLINGSTYP		GRANSKNINGSHANDLING	
DATUM	2018-06-14	LEVERANS / ÄNDRINGS-PM	
OBJEKT			
SÄKERHETSÅTGÄRDER HADDINGEN VÄG 363			
DELOMRÅDE / BANDEL			
HADDINGEN			
ANLÄGGNINGSDDEL			
GEMENSAMT			
OBJEKTNUMMER / KM	886093	KONSTRUKTIONNUMMER	
BESTÄLLARE	TRAFIKVERKET	LEVERANTÖR	RAMBOLL
SKAPAD AV	L. WIKSTRÖM	UPPDRAGSNUMMER	1320022004
GODKÄND AV	C. BLIXT	AVDELNING	1321968
RITNINGSTYP			
PLANRITNING			
TEKNIKOMRÅDE / INNEHÅLL			
VÄGUTFORMNING OCH TRAFIK			
BESKRIVNING			
PLANKARTA			
KM 0/100 - 0/500			
SKALA	1:1000	FÖRVALTNINGSNUMMER	
RITNINGNUMMER	1 00 T 02 01	BLAD	NÄSTA BLAD
		BET	

XREF: ...MODELL V1019301 2018-06-18 14:14
 ...MODELL V1010201 2018-06-18 13:57
 ...MODELL V1009711 2018-05-07 14:53
 ...MODELL V1009710 2018-06-18 14:14
 ...MODELL V1009703 2017-02-21 20:14
 ...MODELL V1009702 2017-05-03 16:30
 ...MODELL V1009701 2017-05-05 15:33
 ...MODELL V1009511 2018-06-13 15:17
 ...MODELL V1009510 2017-02-02 10:31
 ...MODELL V1009501 2018-06-11 13:37



BETECKNINGAR

NYA ANLÄGGNINGAR

- - - - - VÄGOMRÄDESGRÄNS, NY ALLMÄN VÄG
- - - - - GRÄNS MELLAN OLIKA TYPER AV MARKANSPRÅK
- V** NYTT VÄGOMRÅDE MED VÄGRÄTT
- T** TILLFÄLLIG NYTTJANDERÄTT GÄLLER UNDER BYGGTIDEN DOCK LÄNGST TILL OCH MED 3 MÅNADER EFTER GODKÄND SLUTBESKUTNING

T1 -TILLFÄLLIG NYTTJANDERÄTT FÖR BYGGVÄG

T2 -TILLFÄLLIG NYTTJANDERÄTT FÖR ETABLERING OCH TILLFÄLLIGA UPPLAGSYTOR

- +000,0 VÄGBANA FÖR NY VÄG MED HÖJDSÄTTNING OCH LÄNGDMÄTNING
- 0/100 ENSKILD VÄG/ ANSLUTNING TILL ALLMÄN VÄG. FASTSTÄLLS EJ
- VÄGRÄCKE
- VÄGSLÄNT
- +115,81 PROFILHÖJD

BEFINTLIGT

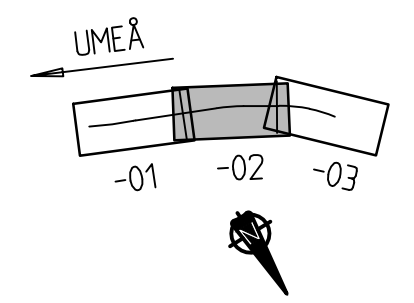
- E ELLEDNING LUFT
- HSP HÖGSPÄNNINGSLEDNING LUFT
- - - - - VÄGOMRÄDESGRÄNS, BEFINTLIG ALLMÄN VÄG
- - - - - FASTIGHETSGRÄNS
- - - - - TRAKTSGRÄNS
- - - - - FASTIGHETSBEDECKNING

TRAKTNAMN

- BYGGNAD
- VATTENDRAG, FLÖDESPIL
- TRUMMA
- VÄGKANT
- ELSTOLPE
- BELYSNINGSTOLPE SOM RIVS
- TRÄD
- STRANDSKYDD FÖR BÄCKAR

KOORDINATSYSTEM
 PLANSYSTEM: SWEREF 99 20 15
 HÖJDSYSTEM: RH 2000

RITNINGSOVERSIKT



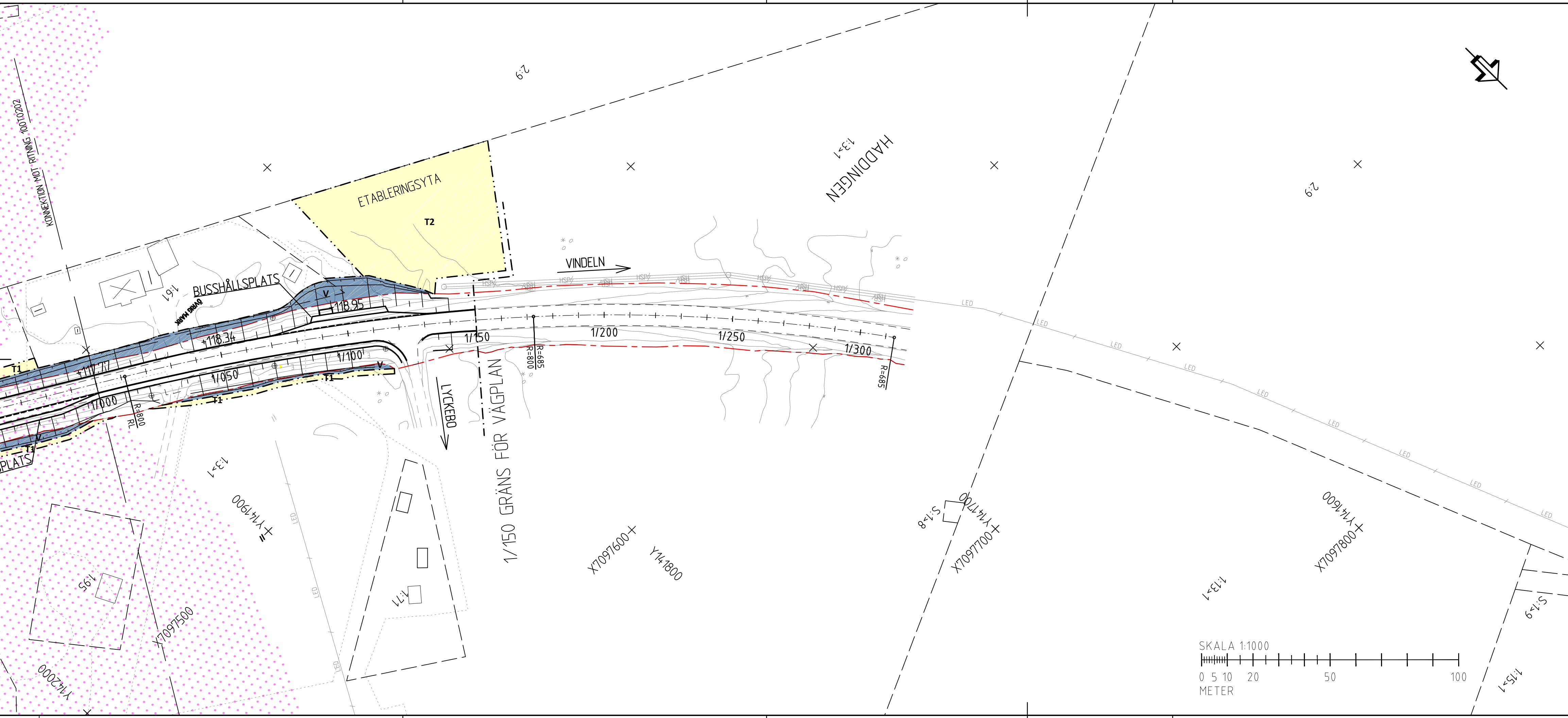
ÅTGÄRDER SOM UNDTANTAS FRÅN FÖRBUD ENLIGT MILJÖBALKEN

- UNDTAGEN GÄLLER I HELA PLANEN:
 - FÖRBUDEN MOT ÅTGÄRDER INOM STRANDSKYDDSMRÅDE (7:15 MB) GÄLLER INTE BYGGANDE AV ALLMÄN VÄG
 - SKYLDIGHET ATT GÖRA ANMÄLAN FÖR SAMRÅD ENLIGT 12:6 MB GÄLLER INTE FÖR DE VERKSAMHETER OCH ÅTGÄRDER SOM BEHÖVS FÖR ATT BYGGA VÄGEN OCH SOM FASTSTÄLLS OCH INGÅR I VÄGOMRÅDE FÖR ALLMÄN VÄG ELLER OMRÅDE FÖR TILLFÄLLIG NYTTJANDERÄTT

TYP AV PLAN		VÄGPLAN	
GRANSKNINGSSTATUS / SYFTE		FÖR GRANSKNING	
HANDLINGSTYP		GRANSKNINGSHANDLING	
DATUM	2018-06-14	LEVERANS / ÄNDRINGS-PM	
OBJEKT	SÄKERHETSÅTGÄRDER HADDINGEN VÄG 363		
DELOMRÅDE / BANDEL	HADDINGEN		
ANLÄGGNINGSDEL	GEMENSAMT		
OBJEKTNUMMER / KM	886093	KONSTRUKTIONNUMMER	
BESTÄLLARE	TRAFIKVERKET	LEVERANTÖR	RAMBOLL
SKAPAD AV	L. WIKSTRÖM	UPPDRAGSNUMMER	1320022004
GODKÄND AV	C. BLIXT	AVDELNING	1321968
RITNINGSTYP	PLANRITNING		
TEKNIKOMRÅDE / INNEHÅLL	VÄGUTFORMNING OCH TRAFIK		
BESKRIVNING	PLANKARTA KM 0/500 - 1/000		
SKALA	1:1000	FORMAT	A3FF
RITNINGNUMMER	1 00 T 02 02	FÖRVALTNINGSNUMMER	
		BLAD	NÄSTA BLAD
		BET	

FILE: D:\UPE\YSBY\2018\1320022004\3_TERNK\3_HADDINGEN\T\GRANSKNINGSHANDLING\RI\DEF\1001020202.DWG PLOTTAD: 2018-06-18 08:00 AV: ANVÄNDARE: GDBRS

XREF: ...MODELL T1019301 2018-06-18 14:14
 ...MODELL T1010201 2018-06-18 13:57
 ...MODELL T2009710 2018-05-07 14:53
 ...MODELL T2009711 2018-05-07 14:53
 ...MODELL T2009710 2017-05-05 15:33
 ...MODELL T2009710 2017-02-21 20:14
 ...MODELL T2009703 2017-02-21 20:14
 ...MODELL T2009702 2017-05-03 16:30
 ...MODELL T2009701 2017-02-02 10:31
 ...MODELL T2009701 2018-06-13 15:17
 ...MODELL T2009701 2017-05-05 09:20
 ...MODELL T2009501 2018-06-11 13:37



BETECKNINGAR

NYA ANLÄGGNINGAR

- - - - - VÄGOMRÄDESGRÄNS, NY ALLMÄN VÄG
- · - · - · GRÄNS MELLAN OLIKA TYPER AV MARKANSPRÅK
- V** NYTT VÄGOMRÅDE MED VÄGRÄTT
- T** TILFÄLLIG NYTTJANDERRÄTT GÄLLER UNDER BYGGTIDEN DOCK LÄNGST TILL OCH MED 3 MÅNADER EFTER GODKÄND SLUTBESKTNING

T1 -TILFÄLLIG NYTTJANDERRÄTT FÖR BYGGVÅG

T2 -TILFÄLLIG NYTTJANDERRÄTT FÖR ETABLERING OCH TILFÄLLIGA UPPLAGSYTOR

- +000,0** VÄGBANA FÖR NY VÄG MED HÖJDSÄTTNING OCH LÄNGDMÄTNING
- 0/100** ENSKILD VÄG/ ANSLUTNING TILL ALLMÄN VÄG. FASTSTÄLLS EJ
- VÄGRÄCKE
- VÄGSLÄNT
- +115,81** PROFILHÖJD

BEFINTLIGT

- E** ELLEDNING LUFT
- HSP** HÖGSPÄNNINGSLEDNING LUFT
- - - - - VÄGOMRÄDESGRÄNS, BEFINTLIG ALLMÄN VÄG
- - - - - FASTIGHETSGRÄNS
- - - - - TRAKTSGRÄNS
- - - - - FASTIGHETSBECKNING

TRAKTNAMN

- T1** BYGGNAD
- T2** VATTENDRAG, FLÖDESPIL
- TRUMMA
- VÄGKANT
- ELSTOLPE
- BELYSNINGSTOLPE SOM RIVS
- TRÄD
- · · · · STRANDSKYDD FÖR BÄCKAR

KOORDINATSYSTEM

PLANSYSTEM: SWEREF 99 20 15
HÖJDSYSTEM: RH 2000

RITNINGSÖVERSIKT

ÅTGÄRDER SOM UNDANTAS FRÅN FÖRBUD ENLIGT MILJÖBALKEN

UNDANTAGEN GÄLLER I HELA PLANEN
- FÖRBUDEN MOT ÅTGÄRDER INOM STRANDSKYDDSOMRÅDE (7:15 MB) GÄLLER INTE BYGGOMRÅDE AV ALLMÄN VÄG
- SKYLDIGHET ATT GÖRA ANMÄLAN FÖR SAMRÅD ENLIGT 126 MB GÄLLER INTE FÖR DE VERKSAMHETER OCH ÅTGÄRDER SOM BEHÖVS FÖR ATT BYGGA VÄGEN OCH SOM FASTSTÄLLS OCH INGÅR I VÄGOMRÅDE FÖR ALLMÄN VÄG ELLER OMRÅDE FÖR TILFÄLLIG NYTTJANDERRÄTT

TYP AV PLAN		VÄGPLAN	
GRANSKNINGSSTATUS / SYFTE		FÖR GRANSKNING	
HANDLINGSTYP		GRANSKNINGSHANDLING	
DATUM	2018-06-14	LEVERANS / ÄNDRINGS-PM	
OBJEKT	SÄKERHETSÅTGÄRDER HADDINGEN VÄG 363		
DELOMRÅDE / BANDEL	HADDINGEN		
ANLÄGGNINGSDEL	GEMENSAMT		
OBJEKTNUMMER / KM	886093	KONSTRUKTIONSNUMMER	
BESTÄLLARE	TRAFIKVERKET	LEVERANTOR	RAMBOLL
SKAPAD AV	L. WIKSTRÖM	UPPDRAGSNUMMER	1320022004
GODKÄND AV	C. BLIXT	AVDELNING	1321968
RITNINGSTYP	PLANRITNING		
TEKNIKOMRÅDE / INNEHÅLL	VÄGUTFORMNING OCH TRAFIK		
BESKRIVNING	PLANKARTA KM 1/000 - 1/210		
SKALA	1:1000	FORMAT	A3FF
RITNINGSNUMMER	1 00 T 02 03	BLAD	NÄSTA BLAD
		BET	

FILE: D:\UPE\YSBY\2018\1320022004\3_TERNK\3_HADDINGEN\T\GRANSKNINGSHANDLING\RTDEF\0010203.DWG; PLOTTAD: 2018-06-18 18:01 AV ANVÄNDARE: DENNIS