

XREF: ...MODELL\1300202 2017-02-25 09:35
 ...MODELL\1300201 2017-02-25 08:54
 ...MODELL\1019301 2017-02-25 09:53
 ...MODELL\1010201 2017-02-24 16:06
 ...MODELL\1009701 2017-02-24 12:37
 ...MODELL\1009711 2017-02-24 15:54
 ...MODELL\1009701 2017-02-24 10:57
 ...MODELL\1009710 2017-02-24 10:57
 ...MODELL\1009702 2017-01-11 08:28
 ...MODELL\1009701 2017-02-02 08:56
 ...MODELL\X0009511 2017-02-25 08:36
 ...MODELL\X0009503 2017-02-21 16:44
 ...MODELL\X0009501 2017-02-20 15:20



BETECKNINGAR

NYA ANLÄGGNINGAR

- ALLMÄN VÄG
- VÄGSLÄNT
- ENSKILD VÄG
- VÄGRÄCKE
- MITTRÄCKE
- ELSTOLPE
- BELYSNINGSTOLPE SOM RIVS
- VÄGOMRÅDESGRÄNS NY ALLMÄN VÄG

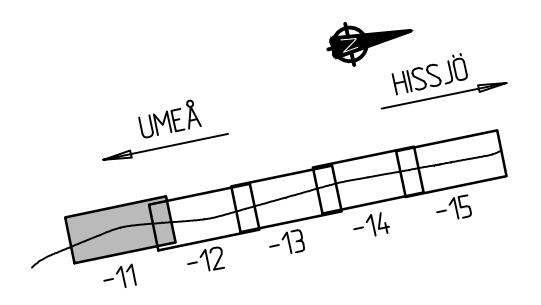
BEFINTLIGT

- VÄGOMRÅDESGRÄNS
- GC-VÄG OCH PARALLELVÄG

- FASTIGHETSGRÄNS
- TRAKTSGRÄNS
- TRAKTNAMN** FASTIGHETSBECKNING
- VATTENDRAG, FLÖDESPIL
- ÄGOSLAG, BARRSKOG
- MYRMARK
- SPÄRRNING/ÄNDRING AV ENSKILD VÄG

KOORDINATSYSTEM
 PLANSYSTEM: SWREF 99 20 15
 HÖJDSYSTEM: RH 2000

RITNINGSÖVERSIKT



TYP AV PLAN			
VÄGPLAN			
GRANSKNINGSSTATUS / SYFTE			
FÖR GRANSKNING			
HANDLINGSTYP			
SAMRÅDSHANDLING			
DATUM		LEVERANS / ÄNDRINGS-PM	
2018-03-28			
OBJEKT			
MÖTESSEPARERING 2+1			
VÄG 363			
DELOMRÅDE / BANDEL			
FORSLUNDA - HISSJÖ			
ANLÄGGNINGSDDEL			
GEMENSAMT			
OBJEKTNUMMER / KM	KONSTRUKTIONSNUMMER		
880850			
BESTÄLLARE	LEVERANTÖR		
SKAPAD AV	UPPDRAGSNUMMER		
S. SUNDQUIST	1320022004		
GODKÄND AV	AVDELNING		
M. BURSTRÖM	1321968		
RITNINGSTYP			
PLANRITNING			
TEKNIKOMRÅDE / INNEHÅLL			
VÄGUTFORMNING OCH TRAFIK			
BESKRIVNING			
ILLUSTRATIONSKARTA			
VÄG 363 KM 0/000 - 1/000			
SKALA	FORMAT	FÖRVALTNINGSNUMMER	
1:2000	A3FF		
RITNINGSNUMMER	BLAD	NÄSTA BLAD	BET
1 01 T 02 11			

XREF: ...\MODELL\13000202 2017-02-25 09:35 ...\MODELL\1010201 2017-02-24 16:06 ...\MODELL\1010201 2017-02-24 10:57 ...\MODELL\100970 2017-02-24 10:57 ...\MODELL\1009511 2017-02-25 08:36
 ...\MODELL\13000201 2017-02-25 08:54 ...\MODELL\1009702 2017-02-24 12:37 ...\MODELL\1009702 2017-01-11 08:28 ...\MODELL\1009503 2017-02-21 16:44
 ...\MODELL\1019301 2017-02-25 09:53 ...\MODELL\1009711 2017-02-24 15:54 ...\MODELL\1009701 2017-02-02 08:56 ...\MODELL\1009501 2017-02-20 15:20



BETECKNINGAR

NYA ANLÄGGNINGAR

- ALLMÄN VÄG
- VÄGSLÄNT
- ENSKILD VÄG
- VÄGRÄCKE
- MITTRÄCKE
- ELSTOLPE
- BELYSNINGSTOLPE SOM RIVS
- VÄGOMRÅDESGRÄNS NY ALLMÄN VÄG

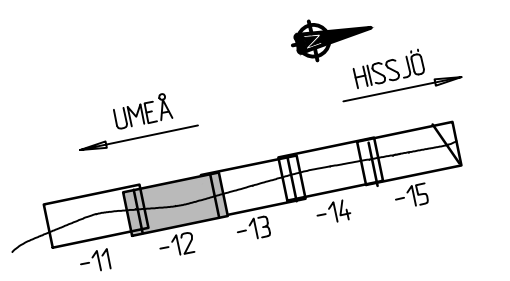
BEFINTLIGT

- VÄGOMRÅDESGRÄNS
- GC-VÄG OCH PARALLELLVÄG

- FASTIGHETSGRÄNS
- TRAKTSGRÄNS
- TRAKTNAMN** FASTIGHETSBECKENING
- VATTENDRAG, FLÖDESPIL
- ÄGOSLAG, BARRSKOG
- MYRMARK
- SPÄRNING/ÄNDRING AV ENSKILD VÄG

KOORDINATSYSTEM
 PLANSYSTEM: SWEREF 99 20 15
 HÖJDSYSTEM: RH 2000

RITNINGSOVERSIKT



VÄGPLAN			
GRANSKNINGSSTATUS / SYFTE FÖR GRANSKNING			
HANDLINGSTYP SAMRÅDSHANDLING			
DATUM 2018-03-28		LEVERANS / ÄNDRINGS-PM	
OBJEKT MÖTESSEPARERING 2+1 VÄG 363			
DELOMRÅDE / BANDEL FÖRSLUNDA - HISSJÖ			
ANLÄGGNINGSDEL GEMENSAMT			
OBJEKTNUMMER / KM 880850	KONSTRUKTIONSNUMMER		
BESTÄLLARE TRAFIKVERKET	LEVERANTÖR RAMBOLL		
SKAPAD AV S. SUNDQUIST	UPPDRAGSNUMMER 1320022004		
GODKÄND AV M. BURSTRÖM	AVDELNING 1321968		
RITNINGSTYP PLANRITNING			
TEKNIKOMRÅDE / INNEHÅLL VÄGUTFORMNING OCH TRAFIK			
BESKRIVNING ILLUSTRATIONSKARTA VÄG 363 KM 1/000 - 2/000			
SKALA 1:2000	FORMAT A3FF	FÖRVALTNINGSNUMMER	
RITNINGSNUMMER 1 01 T 02 12	BLAD	NÄSTA BLAD	BET

XREF: ...\MODELL\1300202 2017-02-25 09:35
 ...\MODELL\1300201 2017-02-25 08:54
 ...\MODELL\1019301 2017-02-20 09:53
 ...\MODELL\1010201 2017-02-24 16:06
 ...\MODELL\1009703 2017-02-24 12:41
 ...\MODELL\1009711 2017-02-24 15:54
 ...\MODELL\1009701 2017-02-24 10:57
 ...\MODELL\1009702 2017-01-11 08:28
 ...\MODELL\1009701 2017-02-02 08:56
 ...\MODELL\X0009511 2017-02-25 08:36
 ...\MODELL\X0009503 2017-02-21 16:44
 ...\MODELL\X0009501 2017-02-20 15:20



BETECKNINGAR

NYA ANLÄGGNINGAR

- ALLMÄN VÄG
- VÄGSLÄNT
- ENSKILD VÄG
- VÅGRÄCKE
- MITTRÄCKE
- ELSTOLPE
- BELYSNINGSTOLPE SOM RIVS
- VÄGOMRÅDESGRÄNS NY ALLMÄN VÄG

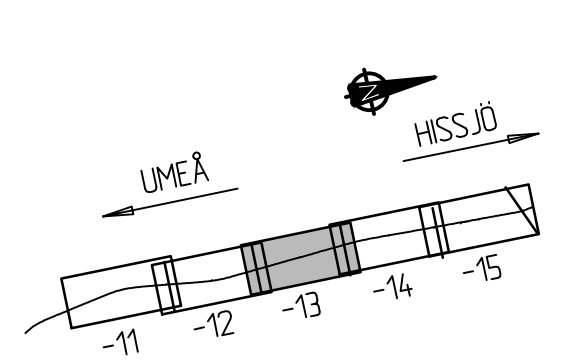
BEFINTLIGT

- VÄGOMRÅDESGRÄNS
- GC-VÄG OCH PARALLELLVÄG
- FASTIGHETSGRÄNS
- TRAKTSGRÄNS
- TRAKTNAMN FASTIGHETSBETECKNING
- VATTENDRAG, FLÖDESPIL
- ÄGOSLAG, BARRSKOG
- MYRMARK
- SPÄRRNING/ÄNDRING AV ENSKILD VÄG

KOORDINATSYSTEM

PLANSYSTEM: SWEREF 99 20 15
 HÖJDSYSTEM: RH 2000

RITNINGSOVERSIKT



VÄGPLAN			
GRANSKNINGSSTATUS / SYFTE FÖR GRANSKNING			
HANDLINGSTYP SAMRÅDSHANDLING			
DATUM 2018-03-28		LEVERANS / ÄNDRINGS-PM	
OBJEKT MÖTESSEPARERING 2+1			
VÄG 363			
DELOMRÅDE / BANDEL FÖRSLUNDA - HISSJÖ			
ANLÄGGNINGSDEL GEMENSAMT			
OBJEKTNUMMER / KM 880850	KONSTRUKTIONSNUMMER		
BESTÄLLARE TRAFIKVERKET	LEVERANTÖR RAMBOLL		
SKAPAD AV S. SUNDQUIST	UPPDRAGSNUMMER 1320022004		
GODKÄND AV M. BURSTRÖM	AVDELNING 1321968		
RITNINGSTYP PLANRITNING			
TEKNIKOMRÅDE / INNEHÅLL VÄGUTFORMNING OCH TRAFIK			
BESKRIVNING ILLUSTRATIONSKARTA VÄG 363 KM 2/000 - 3/000			
SKALA 1:2000	FORMAT A3FF	FÖRVALTNINGSNUMMER	
RITNINGSNUMMER 1 01 T 02 13	BLAD	NÄSTA BLAD	BET

XREF: \MODELL\1300202 2017-02-25 09:35
 \MODELL\1300201 2017-02-25 08:54
 \MODELL\1019301 2017-02-25 09:53
 \MODELL\1010201 2017-02-24 16:06
 \MODELL\1009704 2017-02-24 12:42
 \MODELL\1009711 2017-02-24 15:54
 \MODELL\1009710 2017-02-24 10:57
 \MODELL\1009702 2017-01-11 08:28
 \MODELL\1009701 2017-02-02 08:56
 \MODELL\1009511 2017-02-25 08:36
 \MODELL\1009503 2017-02-21 16:44
 \MODELL\1009501 2017-02-20 15:20



BETECKNINGAR

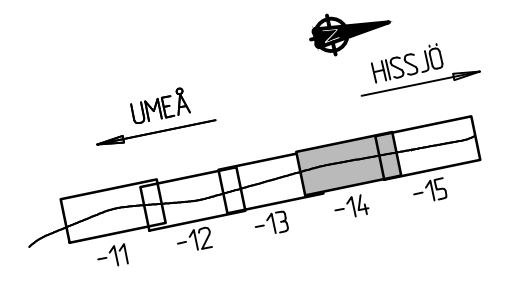
NYA ANLÄGGNINGAR

- ALLMÄN VÄG
- VÄGSLÄNT
- ENSKILD VÄG
- VÄGRÄCKE
- MITTRÄCKE
- ELSTOLPE
- BELYSNINGSTOLPE SOM RIVS
- VÄGOMRÅDESGRÄNS NY ALLMÄN VÄG
- BEFINTLIG VÄGOMRÅDESGRÄNS
- GC-VÄG OCH PARALLELLVÄG

- FASTIGHETSGRÄNS
- TRAKTSGRÄNS
- TRAKTNAMN FASTIGHETSBECKENING
- VATTENDRAG, FLÖDESPIL
- ÄGOSLAG, BARRSKOG
- MYRMARK
- SPÄRRNING/ÄNDRING AV ENSKILD VÄG

KOORDINATSYSTEM
 PLANSYSTEM: SWEREF 99 20 15
 HÖJDSYSTEM: RH 2000

RITNINGSOVERSIKT



VÄGPLAN			
GRANSKNINGSSTATUS / SYFTE FÖR GRANSKNING			
HANDLINGSTYP SAMRÅDSHANDLING			
DATUM 2018-03-28		LEVERANS / ÄNDRINGS-PM	
OBJEKT MÖTESSEPARERING 2+1			
VÄG 363			
DELOMRÅDE / BANDEL FORSLUNDA - HISSJÖ			
ANLÄGGNINGSDDEL GEMENSAMT			
OBJEKTNUMMER / KM 880850	KONSTRUKTIONSNUMMER		
BESTÄLLARE TRAFIKVERKET	LEVERANTÖR RAMBOLL		
SKAPAD AV S. SUNDQUIST	UPPDRAGSNUMMER 1320022004		
GODKÄND AV M. BURSTRÖM	AVDELNING 1321968		
RITNINGSTYP PLANRITNING			
TEKNIKOMRÅDE / INNEHÅLL VÄGUTFORMNING OCH TRAFIK			
BESKRIVNING ILLUSTRATIONSKARTA VÄG 363 KM 3/000 - 4/000			
SKALA 1:2000	FORMAT A3FF	FÖRVALTNINGSNUMMER	
RITNINGSNUMMER 1 01 T 02 14	BLAD	NÄSTA BLAD	BET

XREF: ...\MODELL\1300202 2017-02-25 09:35 ...\MODELL\1009711 2017-02-24 15:54 ...\MODELL\1009701 2017-02-02 08:56 ...\MODELL\1009501 2017-02-20 15:20
 ...\MODELL\1009705 2017-02-24 12:45 ...\MODELL\1009710 2017-02-24 10:57 ...\MODELL\1009511 2017-02-25 08:36
 ...\MODELL\1019301 2017-02-25 09:53 ...\MODELL\1009715 2016-08-15 14:02 ...\MODELL\1009702 2017-01-11 08:28 ...\MODELL\1009503 2017-02-21 16:44



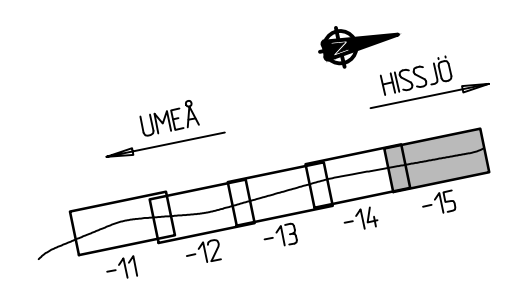
BETECKNINGAR

- NYA ANLÄGGNINGAR**
- ALLMÄN VÄG
 - VÄGSLÄNT
 - ENSKILD VÄG
 - VÄGRÄCKE
 - MITTRÄCKE
 - ELSTOLPE
 - BELYSNINGSTOLPE SOM RIVS
 - VÄGOMRÅDESGRÄNS NY ALLMÄN VÄG
- BEFINTLIGT**
- VÄGOMRÅDESGRÄNS
 - GC-VÄG OCH PARALLELLVÄG

- FASTIGHETSGRÄNS
- TRAKTSGRÄNS
- TRAKTNAMN** FASTIGHETSBECKENING
- VATTENDRAG, FLÖDESPIL
- ÄGOSLAG, BARRSKOG
- MYRMARK
- SPÄRRNING/ÄNDRING AV ENSKILD VÄG

KOORDINATSYSTEM
 PLANSYSTEM: SWEREF 99 20 15
 HÖJDSYSTEM: RH 2000

RITNINGSÖVERSIKT



TYP AV PLAN			
VÄGPLAN			
GRANSKNINGSSTATUS / SYFTE			
FÖR GRANSKNING			
HANDLINGSTYP			
SAMRÅDSHANDLING			
DATUM		LEVERANS / ÄNDRINGS-PM	
2018-03-28			
OBJEKT			
MÖTESSEPARERING 2+1			
VÄG 363			
DELOMRÅDE / BANDEL			
FORSLUNDA - HISSJÖ			
ANLÄGGNINGSDDEL			
GEMENSAMT			
OBJEKTNUMMER / KM	KONSTRUKTIONSNUMMER		
880850			
BESTÄLLARE	LEVERANTÖR		
SKAPAD AV	UPPDRAGSNUMMER		
S. SUNDQUIST	1320022004		
GODKÄND AV	AVDELNING		
M. BURSTRÖM	1321968		
RITNINGSTYP			
PLANRITNING			
TEKNIKOMRÅDE / INNEHÅLL			
VÄGUTFORMNING OCH TRAFIK			
BESKRIVNING			
ILLUSTRATIONSKARTA			
VÄG 363 KM 4/000 - 5/000			
SKALA	FORMAT	FÖRVALTNINGSNUMMER	
1:2000	A3FF		
RITNINGSNUMMER	BLAD	NÄSTA BLAD	BET
1 01 T 02 15			