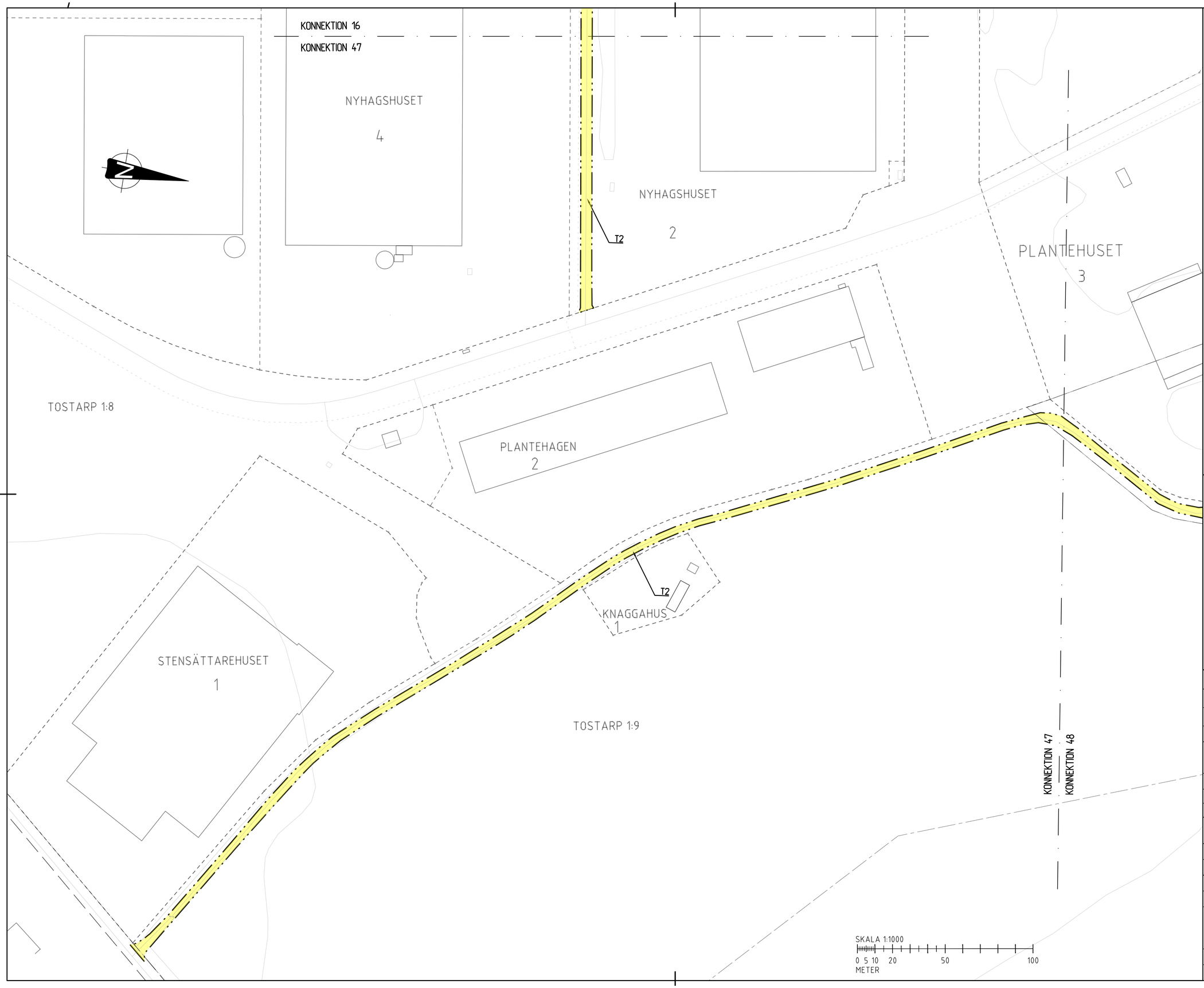

TECKENFÖRKLARING

MARKANSPRÅK OCH ADMINISTRATIVA GRÄNSER

- GRÄNS FÖR VÄGOMRÅDE
- AVGRÄNSNING MELLAN OLIKA TYPER AV MARKANSPRÅK
- GRÄNS FÖR DETALJPLAN
- TRAKTGRÄNS
- FASTIGHETSGRÄNS
- V — NYTT VÄGOMRÅDE MED VÄGRÄTT
- Vi — NYTT VÄGOMRÅDE MED INSKRÄNKT VÄGRÄTT
- T — TILLFÄLLIG NYTTJANDERÄTT GÄLLER UNDER BYGGTIDEN DOCK SOM LÄNGST TILL 3 MÅNADER EFTER SLUTBESIKTNING

V NYTT VÄGOMRÅDE MED VÄGRÄTT
Vi1 VÄGOMRÅDE MED INSKRÄNKT VÄGRÄTT FÖR DAGVATTENLEDNING
Vi2 VÄGOMRÅDE MED INSKRÄNKT VÄGRÄTT FÖR DRIFTVÄG
T1 TILLFÄLLIG NYTTJANDERÄTT FÖR UPPLAG AV MASSOR, BYTE AV BRO, OMBYGGNATION AV RAMPER, BYGGANDE AV FAUNASTÄNGSEL, VILTUTHOPP OCH BLÄNDSKYDD SAMT FÖRBILEDNING AV TRAFIK
T2 TILLFÄLLIG NYTTJANDERÄTT FÖR ARBETSTRAFIK
T3 TILLFÄLLIG NYTTJANDERÄTT FÖR ETABLERING

- INDRAGNING AV VÄG FRÅN ALLMÄNT
- UNDERHÅLL

BEFINTLIGT

- SIDORÄCKE
- MITTRÄCKE
- STÄNGSEL

ÖVRIGT

- 1/000 +12.3 — LÄNGDMÄTNING MED HÖJDSÄTTNING
- SLÄNT
- FAUNASTÄNGSEL
- NYTT VÄGRÄCKE
- BLÄNDSKYDDSSKÄRM
- U — UTHOPP ÖVER L-STÖD

SKYDDSÅTGÄRDER OCH FÖRSIKTIGHETSMÅTT

- MARKERING SKYDDSÅTGÄRD

SK1 FAUNAANPASSNING MED BLÄNDSKYDDSSKÄRM FÖR KLÖVVILT

VERKSAMHETER/ÅTGÄRDER SOM UNDANTAS FRÅN FÖRBUD ENLIGT MIL JÖBALKEN.

- MARKERING UNDANTAG

UNDANTAGEN GÄLLER HELA PLANEN.
- FÖRBUD SOM AVSER VERKSAMHET ELLER ÅTGÄRD INOM GENERELLT BIOTOPSKYDDSOMRÅDE (7:11 2 ST MB) GÄLLER INTE BYGGANDE AV ALLMÄN VÄG.
- SKYLDIGHET ATT GÖRA ANMÄLAN FÖR SAMRÅD ENLIGT 12:6 MB GÄLLER INTE FÖR DE VERKSAMHETER OCH ÅTGÄRDER SOM BEHÖVS FÖR ATT BYGGA VÄGEN OCH SOM FASTSTÄLLTS OCH INGÅR I VÄGOMRÅDET FÖR ALLMÄN VÄG ELLER OMRÅDE FÖR TILLFÄLLIG NYTTJANDERÄTT.

BXX BIOTOPSKYDD, SE MKB FÖR BESKRIVNING
FASTIGHETSINDELNING AKTUELL 2026-02-17

ORIENTERINGSFIGUR

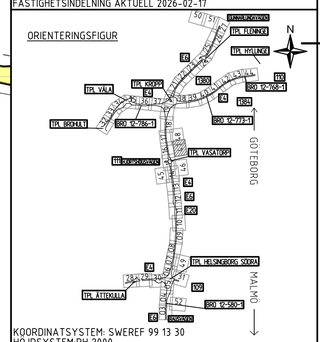

KOORDINATSYSTEM: SWEREF 99 13 30
HÖJDSYSTEM:RH 2000

TYP AV PLAN
VÄGPLAN

GRANSKNINGSSTATUS / SYFTE

HANDLINGSTYP

DATUM	LEVERANS / ÄNDRINGS-PM
2026-01-30	

OBJEKT
E4/E6 HELSINGBORG
TRAFIKSÄKERHETS- & MILJÖÅTGÄRD

DELOMRÅDE / BANDEL
2 - E6 VASATORP - FLENINGE

ANLÄGGNINGSDEL
00 - GEMENSAMT

OBJEKTNUMMER / KM	KONSTRUKTIONSNUMMER
168923	

BESTÄLLARE	LEVERANTÖR
TRAFIKVERKET	wsp

SKAPAD AV	UPPDRAGSNUMMER
M. LARSSON	10365533
GODKÄND AV	AVDELNING
E. DELVÉUS	

RITNINGSTYP
PLAN

TEKNIKOMRÅDE / INNEHÅLL
VÄGUTFORMNING OCH TRAFIK

BESKRIVNING
PLANKARTA

SKALA	FORMAT	FÖRVALTNINGSNUMMER
1:1000		

RITNINGSNUMMER	BLAD	NÄSTA BLAD	BET
200T0247			

Fil: R:\SHA\V1\9353331_CAD\T\Ritfart\Granskningshandling\Stankarton\200T0247.dwg PLOTTAD: 2026-3-19 11:57:14 AV ANVÄNDARE: SE.RF9374

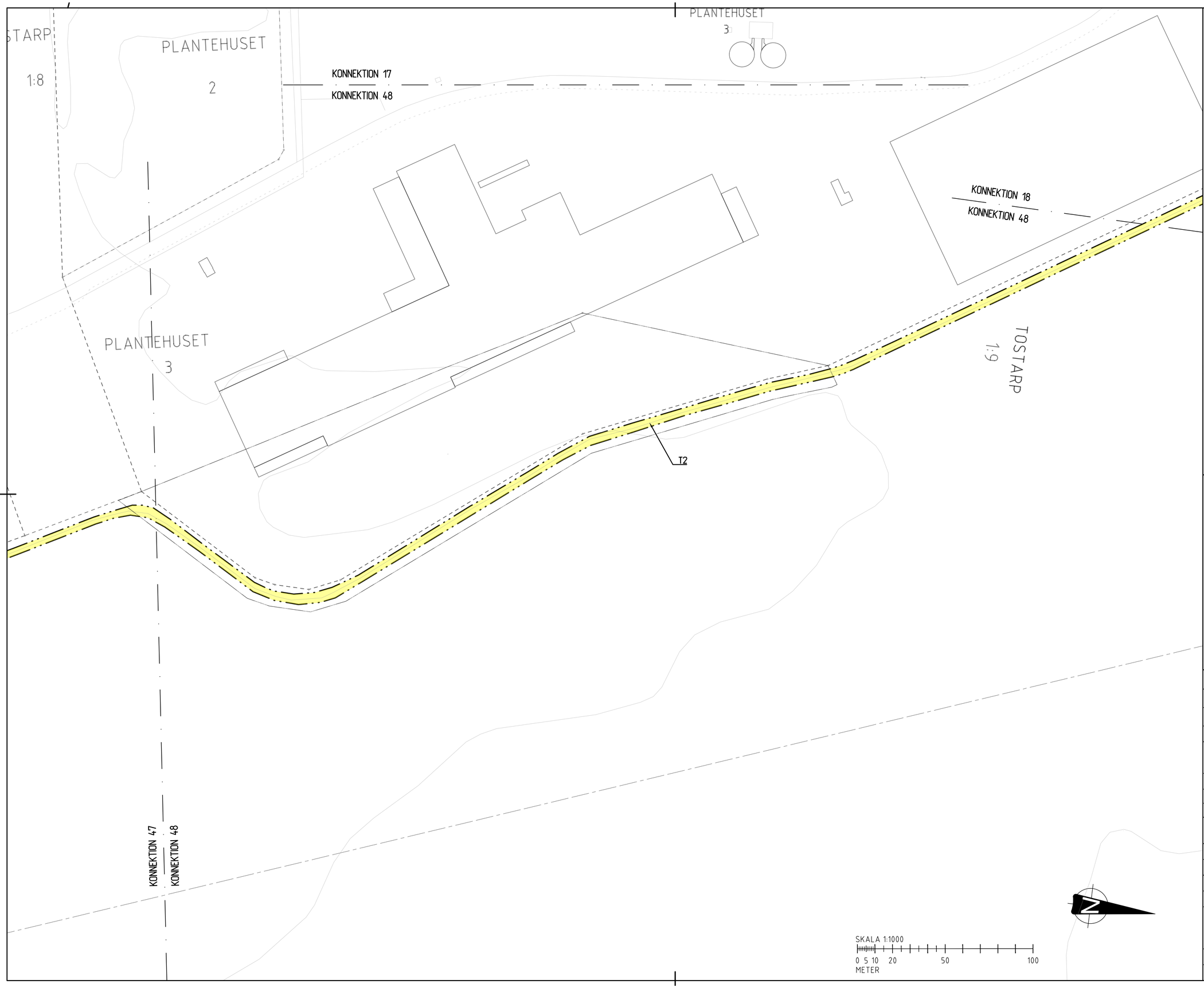

TECKENFÖRKLARING

MARKANSPRÅK OCH ADMINISTRATIVA GRÄNSER

- GRÄNS FÖR VÄGOMRÅDE
- AVGRÄNSNING MELLAN OLIKA TYPER AV MARKANSPRÅK
- GRÄNS FÖR DETALJPLAN
- TRAKTGRÄNS
- FASTIGHETSGRÄNS
- V — NYTT VÄGOMRÅDE MED VÄGRÄTT
- Vi — NYTT VÄGOMRÅDE MED INSKRÄNKT VÄGRÄTT
- T — TILLFÄLLIG NYTTJANDERÄTT GÄLLER UNDER BYGGTIDEN DOCK SOM LÄNGST TILL 3 MÅNADER EFTER SLUTBESIKTNING

V NYTT VÄGOMRÅDE MED VÄGRÄTT
Vi1 VÄGOMRÅDE MED INSKRÄNKT VÄGRÄTT FÖR DAGVATTENLEDNING
Vi2 VÄGOMRÅDE MED INSKRÄNKT VÄGRÄTT FÖR DRIFTVÄG
T1 TILLFÄLLIG NYTTJANDERÄTT FÖR UPPLAG AV MASSOR, BYTE AV BRO, OMBYGGNATION AV RAMPER, BYGGANDE AV FAUNASTÄNGSEL, VILTUTHOPP OCH BLÅNDSKYDD SAMT FÖRBILEDNING AV TRAFIK
T2 TILLFÄLLIG NYTTJANDERÄTT FÖR ARBETSTRAFIK
T3 TILLFÄLLIG NYTTJANDERÄTT FÖR ETABLERING

- INDRAGNING AV VÄG FRÅN ALLMÄNT
- UNDERHÅLL

BEFINTLIGT

- SIDORÄCKE
- MITTRÄCKE
- STÄNGSEL

ÖVRIGT

- 1/000 +12.3 — LÄNGDMÄTNING MED HÖJDSÄTTNING
- SLÄNT
- FAUNASTÄNGSEL
- NYTT VÄGRÄCKE
- BLÅNDSKYDDSSKÄRM
- U — UTHOPP ÖVER L-STÖD

SKYDDSÅTGÄRDER OCH FÖRSIKTIGHETSMÅTT

- MARKERING SKYDDSÅTGÄRD

SK1 FAUNAANPASSNING MED BLÅNDSKYDDSSKÄRM FÖR KLÖVVILT

VERKSAMHETER/ÅTGÄRDER SOM UNDANTAS FRÅN FÖRBUD ENLIGT MILJÖBALKEN.

- MARKERING UNDANTAG

UNDANTAGEN GÄLLER HELA PLANEN.
- FÖRBUD SOM AVSER VERKSAMHET ELLER ÅTGÄRD INOM GENERELLT BIOTOPSKYDDSOMRÅDE (7:11 2 ST MB) GÄLLER INTE BYGGANDE AV ALLMÄN VÄG.
- SKYLDIGHET ATT GÖRA ANMÄLAN FÖR SAMRÅD ENLIGT 12:6 MB GÄLLER INTE FÖR DE VERKSAMHETER OCH ÅTGÄRDER SOM BEHÖVS FÖR ATT BYGGA VÄGEN OCH SOM FASTSTÄLLTS OCH INGÅR I VÄGOMRÅDET FÖR ALLMÄN VÄG ELLER OMRÅDE FÖR TILLFÄLLIG NYTTJANDERÄTT.

BXX BIOTOPSKYDD, SE MKB FÖR BESKRIVNING
FASTIGHETSINDELNING AKTUELL 2026-02-17
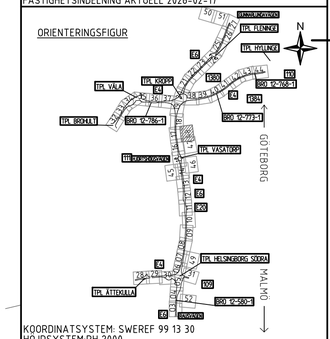
ORIENTERINGSFIGUR