

TECKENFÖRKLARING

MARKANSPRÅK OCH ADMINISTRATIVA GRÄNSER

- GRÄNS FÖR VÄGOMRÅDE
- AVGRÄNSNING MELLAN LIKA TYPER AV MARKANSPRÅK
- GRÄNS FÖR DETALJPLAN
- FRÄKTGRÄNS
- FASTIGHETSGRÄNS
- NYTT VÄGOMRÅDE MED VÄGRÄTT
- NYTT VÄGOMRÅDE MED INSKRÄNKT VÄGRÄTT
- TILLFÄLLIG NYTTJÄNDERÄTT GÄLLER UNDER BYGGTIDEN DOCK SOM LÅNGST TILL 2 MÅNADER EFTER SLUTBESIKTNING
- NYTT VÄGOMRÅDE MED VÄGRÄTT
- VÄGOMRÅDE MED INSKRÄNKT VÄGRÄTT FÖR DRIFTVÄG
- TILLFÄLLIG NYTTJÄNDERÄTT FÖR UPPLAG AV MASSOR BYTTE AV BRÖ, OMBYGGNING AV RAMPER, BYGGANDE AV FAUNASTÄNGSEL, VIL TUTHOPP OCH BLANDSKYDD SAMT FÖRBLINDNING AV TRAFIK
- TILLFÄLLIG NYTTJÄNDERÄTT FÖR ARBETSTRAFIK
- TILLFÄLLIG NYTTJÄNDERÄTT FÖR ETABLERING
- INDRAGNING AV VÄG FRÅN ALLMÄNT UNDERHÅLL

BEFINTLIGT

- SIDORÄCKE
- MITTRÄCKE
- STÄNGSEL

ÖVRIGT

- 1/000 LÅNGMÄTNING MED HÖJDSÄTTNING
- +12.3 SLÄNT
- FAUNASTÄNGSEL
- NYTT VÄGRÄCKE
- BLANDSKYDDSSKÄRM
- UTHOPP ÖVER L-STÖD

SKYDDÅTGÄRDER OCH FÖRSIKTIGHETSMÅTT

- MARKERING SKYDDÅTGÄRD
- SK1 FAUNAANPASSNING MED BLANDSKYDDSSKÄRM FÖR KLÖVVILT

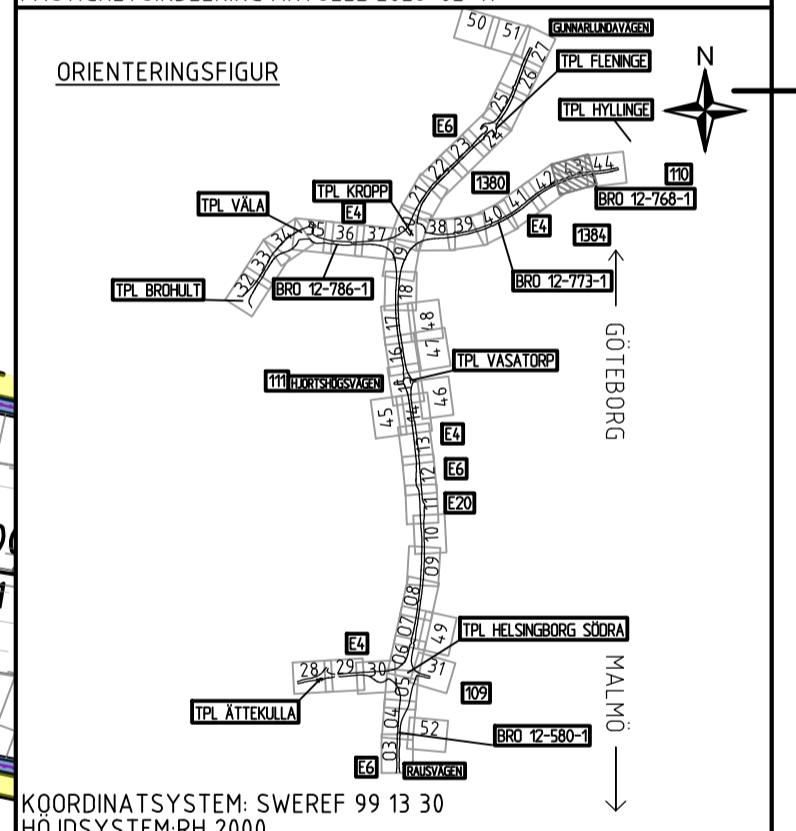
VERKSAMHETER/ÅTGÄRDER SOM UNDANTAS FRÅN FÖRBUD ENLIGT MILJÖBALKEN

- MARKERING UNDANTAG

UNDANTAGEN GÄLLER HELA PLANEN

- FÖRBUD SOM AVSER VERKSAMHET ELLER ÅTGÄRD INOM GENERELLT BIOTOPSKYDDSOMRÅDE (7:11 2 ST MB) GÄLLER INTE BYGGANDE AV ALLMAN VÄG
- SKYDDIGHET ATT GÖRA ANMÄLAN FÖR SAMRÅD ENLIGT 12:6 MB GÄLLER INTE FÖR DE VERKSAMHETER OCH ÅTGÄRDER SOM BEHOVS FÖR ATT BYGGA VÄGEN OCH SOM FASTSTÄLLTS OCH INGÅR I VÄGOMRÅDET FÖR ALLMAN VÄG ELLER OMRÅDE FÖR TILLFÄLLIG NYTTJÄNDERÄTT.

BXX BIOTOPSKYDD, SE MKB FÖR BESKRIVNING
FASTIGHETSINDELNING AKTUELL 2026-02-17



KOORDINATSYSTEM: SWEREF 99 13 30
HÖJDSYSTEM: RH 2000

TYP AV PLAN

VÄGPLAN

GRANSKNINGSSTATUS / SYFTE

HANDLINGSTYP

DATUM: 2026-01-30 | LEVERANS /ÄNDRINGS.FRM

OBJEKT

E4/E6 HELSINGBORG TRAFIKSÄKERHETS- & MILJÖÅTGÄRD

DELOMRÅDE /BANDDEL

2 - E6 VASATORP - FLENINGE

ANLÄGGNINGSDI

00 - GEMENSAMT

OBJEKTNUMMER / KM: 168923 | KONSTRUKTIONNUMMER

BESTÄLLARE: TRAFIKVERKET | LEVERANTÖR: WSP

SKAPAD AV: M. LARSSON | UPPDRAGSNUMMER: 10365533

GODKÄND AV: E. DELVÉUS | ÄNDELNING

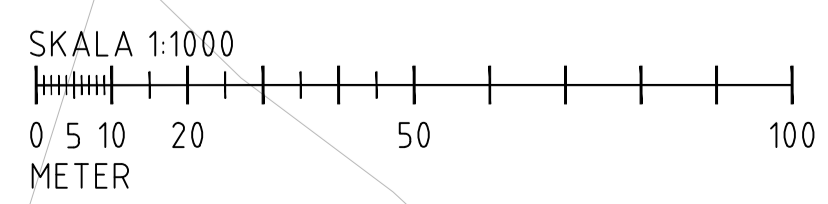
RITNINGSTYP: PLAN

TEKNIKOMRÅDE /INNEHÅLL: VÄGUTFORMNING OCH TRAFIK

BESKRIVNING: PLANKARTA E4 - 6/400-6/900

SKALA: 1:1000 | FORMAT: A1 | FÖRVALTNINGSNUMMER

RITNINGNUMMER: 200T0243 | BLAD: NÄSTA BLAD: BET



FIL: R:\S:\16365533\1_001\010101\Grunder\Grunder\Planer\200T0243.dwg | TITEL: 2026-01-30 11:55:44 | AV: ANVÄNDARE: SE 015314



TECKENFÖRKLARING

MARKANSPRÅK OCH ADMINISTRATIVA GRÄNSER

- GRÄNS FÖR VÄGOMRÅDE
- AVGRÄNSNING MELLAN LIKA TYPER AV MARKANSPRÅK
- GRÄNS FÖR DETALJPLAN
- TRAKTGRÄNS
- FASTIGHETSGRÄNS
- NYTT VÄGOMRÅDE MED VÄGRÄTT
- NYTT VÄGOMRÅDE MED INSKRÄNKT VÄGRÄTT
- TILLFÄLLIG NYTTJÄNDERÄTT GÄLLER UNDER BYGGTIDEN DOCK SOM LÅNGST TILL 2 MÅNADER EFTER SLUTBESTÄMNING
- NYTT VÄGOMRÅDE MED VÄGRÄTT
- VÄGOMRÅDE MED INSKRÄNKT VÄGRÄTT FÖR DRIFTVÄG
- TILLFÄLLIG NYTTJÄNDERÄTT FÖR UPPLAG AV MASSOR
- FAUNASTÄNGSEL, VIL TUTHOPP OCH BLANDSKYDD SAMT FÖRBLEDNING AV TRAFIK
- TILLFÄLLIG NYTTJÄNDERÄTT FÖR ARBETSTRAFIK
- TILLFÄLLIG NYTTJÄNDERÄTT FÖR ETABLERING
- INDRAGNING AV VÄG FRÅN ALLMÄNT UNDERHÅLL

BEFINTLIGT

- SIDORÄCKE
- MITTRÄCKE
- STÄNGSEL

ÖVRIGT

- 1/000 LÅNGDMÄTNING MED HÖJDSÄTTNING
- +12.3 SLÄNT
- FAUNASTÄNGSEL
- NYTT VÄGRÄCKE
- BLANDSKYDDSSKÄRM
- UTHOPP ÖVER L-STÖD

SKYDDÅTGÄRDER OCH FÖRSIKTIGHETSMÅTT

MARKERING SKYDDÅTGÄRD

SK1 FAUNAANPASSNING MED BLANDSKYDDSSKÄRM FÖR KLÖVVILT

VERKSAMHETER/ÅTGÄRDER SOM UNDANTAS FRÅN FÖRBUD ENLIGT MILJÖBALKEN

MARKERING UNDANTAG

UNDANTAGEN GÄLLER HELA PLANEN

FÖRBUD SOM AVSER VERKSAMHET ELLER ÅTGÄRD INOM GENERELLT BIOTPSKYDDSOMRÅDE (7:11 2 ST MB) GÄLLER INTE BYGGANDE AV ALLMAN VÄG

SKYDDIGHET ATT GÖRA ANMÄLAN FÖR SAMRÅD ENLIGT 12:6 MB GÄLLER INTE FÖR DE VERKSAMHETER OCH ÅTGÄRDER SOM BEHOVS FÖR ATT BYGGA VÄGEN OCH SOM FASTSTÄLLTS OCH INGÅR I VÄGOMRÅDET FÖR ALLMAN VÄG ELLER OMÅRDE FÖR TILLFÄLLIG NYTTJÄNDERÄTT.

BXX BIOTPSKYDD, SE MKB FÖR BESKRIVNING

FASTIGHETSINDELNING AKTUELL 2026-02-17

ORIENTERINGSFIGUR

KOORDINATSYSTEM: SWEREF 99 13 30
HÖJDSYSTEM: RH 2000

TYP AV PLAN: **VÄGPLAN**

GRANSKNINGSSTATUS / SYFTE

HANDLINGSTYP

DATUM: 2026-01-30 LEVERANS /ÄNDRINGS-PM

OBJEKT: E4/E6 HELSINGBORG TRAFIKSÄKERHETS- & MILJÖÅTGÄRD

DELOMRÅDE /ÄNDEL: 2 - E6 VASATORP - FLENINGE

ANLÄGGNINGSDEL: 00 - GEMENSAMT

OBJEKTNUMMER / KM: 168923 KONSTRUKTIONSNUMMER

BESTÄLLARE: TRAFIKVERKET LEVERANTÖR: WSP

SKAPAD AV: M. LARSSON UPPDRAGSNUMMER: 10365533

GODKÄND AV: E. DELVÉUS ÄNDELNING

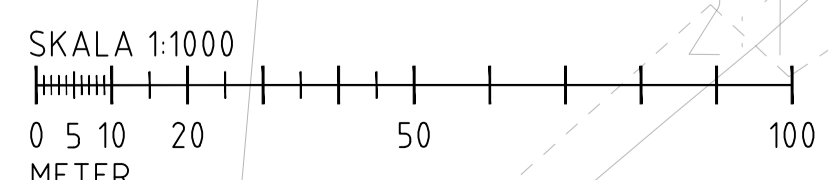
RITNINGSTYP: PLAN

TEKNIKOMRÅDE /ÄNDEL: VÄGUTFORMNING OCH TRAFIK

BESKRIVNING: PLANKARTA E4 - 6/900-7/500

SKALA: 1:1000 FORMAT: A1 FÖRVALTNINGSNUMMER

RITNINGSNUMMER: 200T0244 BLAD: NÄSTA BLAD: BET



FIL: R:\S\16\365533\1_001\bilder\granskningshandling\planer\200T0244.dwg PLU17AD 2026-01-19 15:52:28 AV ANVÄNDARE: SE 09334