

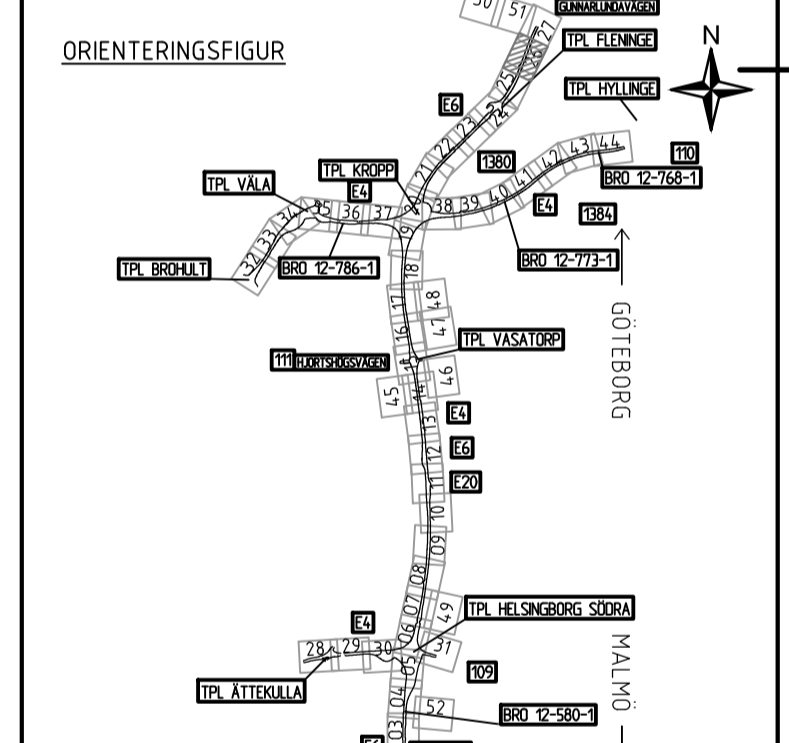
TECKENFÖRKLARING

- MARKANSPRÅK OCH ADMINISTRATIVA GRÄNSER**
- GRÄNS FÖR VÄGOMRÅDE
 - AVGRÄNSNING MELLAN LIKA TYPER AV MARKANSPRÅK
 - GRÄNS FÖR DETALJPLAN
 - TRAKTIGRÄNS
 - FASTIGHETSGRÄNS
 - NYTT VÄGOMRÅDE MED VÄGRÄTT
 - NYTT VÄGOMRÅDE MED INSKRÄNKT VÄGRÄTT
 - TILLFÄLLIG NYTTJÄNDERÄTT GÄLLER UNDER BYGGTIDEN DOCK SOM LÅNGST TILL 2 MÅNADER EFTER SLUTBESTÄMNING
 - NYTT VÄGOMRÅDE MED VÄGRÄTT
 - VÄGOMRÅDE MED INSKRÄNKT VÄGRÄTT FÖR DRIFTVÄG
 - TILLFÄLLIG NYTTJÄNDERÄTT FÖR UPPLAG AV MASSOR
 - FAUNASTÄNGSEL, VIL TUTHOPP OCH BLANDSKYDD SAMT FÖRBLEDNING AV TRAFIK
 - TILLFÄLLIG NYTTJÄNDERÄTT FÖR ARBETSTRAFIK
 - TILLFÄLLIG NYTTJÄNDERÄTT FÖR ETABLERING
 - INDRAGNING AV VÄG FRÅN ALLMÄNT UNDERHÅLL
- BEFINTLIGT**
- SIDORÄCKE
 - MITTRÄCKE
 - STÄNGSEL
- ÖVRIGT**
- 1/000 LÅNGDMÄTNING MED HÖJDSÄTTNING
 - +12.3 SLÄNT
 - FAUNASTÄNGSEL
 - NYTT VÄGRÄCKE
 - BLANDSKYDDSSKÄRM
 - UTHOPP ÖVER L-STÖD

SKYDDSÅTGÄRDER OCH FÖRSIKTIGHETSMÅTT

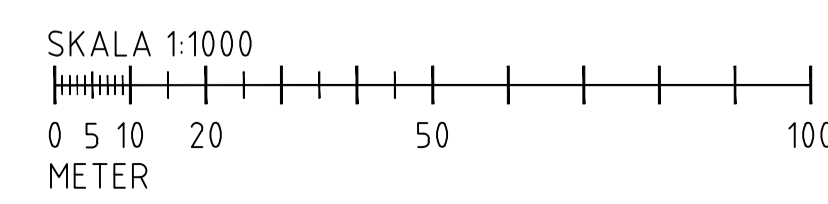
- MARKERING SKYDDSÅTGÄRD
- SK1 FAUNAANPASSNING MED BLANDSKYDDSSKÄRM FÖR KLÖVVILT
- VERKSAMHETER/ÅTGÄRDER SOM UNDANTAS FRÅN FÖRBUD ENLIGT MILJÖBALKEN
- MARKERING UNDANTAG
- UNDANTAGEN GÄLLER HELA PLANEN
- FÖRBUD SOM AVSER VERKSAMHET ELLER ÅTGÄRD INOM GENERELLT BIOTOPSKYDDSOMRÅDE (7:11 2 ST MB) GÄLLER INTE BYGGANDE AV ALLMÄN VÄG
- SKYDDIGHET ATT GÖRA ANMÄLAN FÖR SAMRÅD ENLIGT 12:6 MB GÄLLER INTE FÖR DE VERKSAMHETER OCH ÅTGÄRDER SOM BEHOVS FÖR ATT BYGGA VÄGEN OCH SOM FASTSTÄLLTS OCH INGÅR I VÄGOMRÅDET FÖR ALLMÄN VÄG ELLER OMRÅDE FÖR TILLFÄLLIG NYTTJÄNDERÄTT.

BXX BIOTOPSKYDD, SE MKB FÖR BESKRIVNING
FASTIGHETSINDELNING AKTUELL 2026-02-17



KOORDINATSYSTEM: SWEREF 99 13 30
HÖJDSYSTEM: RH 2000

TYP AV PLAN		
VÄGPLAN		
GRANSKNINGSSTATUS / SYFTE		
HANDLINGSTYP		
DATUM	LEVERANS / ÄNDRINGS-PM	
2026-01-30		
OBJEKT		
E4/E6 HELSINGBORG TRAFIKSÄKERHETS- & MILJÖÅTGÄRD		
DELOMRÅDE / ÄNDEL		
2 - E6 VASATORP - FLENINGE		
ANLÄGGNINGSDIAGRAM		
00 - GEMENSAMT		
OBJEKTNUMMER / KM	KONSTRUKTIONSNUMMER	
168923		
BESTÄLLARE	LEVERANTÖR	
SKAPAD AV	UPPRAGSNUMMER	
M. LARSSON	10365533	
GODKÄND AV	ÄNDELNING	
E. DELVÉUS		
RITNINGSTYP		
PLAN		
TEKNIKOMRÅDE / INNEHÅLL		
VÄGUTFORMNING OCH TRAFIK		
BESKRIVNING		
PLANKARTA		
E6 - 13/600-14/200		
SKALA	FORMAT	FÖRVALTNINGSNUMMER
1:1000	A1	
RITNINGSNUMMER	BLAD	NÄSTA BLAD
200T0226		BET



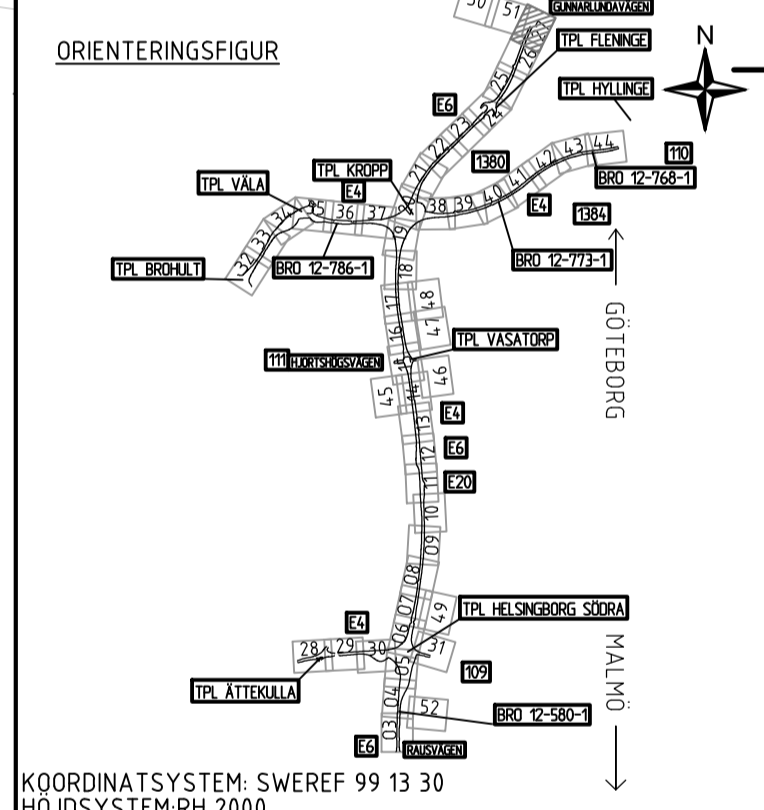
FIL: R:\S\10365533\1_001\010101\Grunder\Handling\Planer\02010226.dwg PLUTAD: 2026-01-30 11:54:44 AV: ANVÄNDARE: SE: 015324



TECKENFÖRKLARING

- MARKANSPRÅK OCH ADMINISTRATIVA GRÄNSER**
- GRÄNS FÖR VÄGOMRÅDE
 - AVGRÄNSNING MELLAN LIKA TYPER AV MARKANSPRÅK
 - GRÄNS FÖR DETALJPLAN
 - FRÄKTGRÄNS
 - FASTIGHETSGRÄNS
 - NYTT VÄGOMRÅDE MED VÄGRÄTT
 - NYTT VÄGOMRÅDE MED INSKRÄNKT VÄGRÄTT
 - TILLFÄLLIG NYTTJÄNDERÄTT GÄLLER UNDER BYGGTIDEN DOCK SOM LÅNGST TILL 2 MÅNADER EFTER SLUTBESIKTNING
 - V NYTT VÄGOMRÅDE MED VÄGRÄTT
 - Vi1 VÄGOMRÅDE MED INSKRÄNKT VÄGRÄTT FÖR DRIFTVÄG
 - Vi2 VÄGOMRÅDE MED INSKRÄNKT VÄGRÄTT FÖR DRIFTVÄG
 - T1 TILLFÄLLIG NYTTJÄNDERÄTT FÖR UPPLAG AV MASSOR
 - T2 TILLFÄLLIG NYTTJÄNDERÄTT FÖR ARBETSTRAFIK
 - T3 TILLFÄLLIG NYTTJÄNDERÄTT FÖR ETABLERING
 - INDRAGNING AV VÄG FRÅN ALLMÄNT UNDERHÅLL
- BEFINTLIGT**
- SIDORÄCKE
 - MITTRÄCKE
 - STANGSEL
- ÖVRIGT**
- 1/000 LÅNGDMÄTNING MED HÖJDSÄTTNING
 - +12.3 SLÄNT
 - FAUNASTANGSEL
 - NYTT VÄGRÄCKE
 - BLÅNSKYDDSSKÄRM
 - UTHOPP ÖVER L-STÖD

- SKYDDÅTGÄRDER OCH FÖRSIKTIGHETSMÅTT**
- MARKERING SKYDDÅTGÄRD
 - SK1 FAUNAANPASSNING MED BLÅNSKYDDSSKÄRM FÖR KLÖVVILT
- VERKSAMHETER/ÅTGÄRDER SOM UNDANTAS FRÅN FÖRBUD ENLIGT MILJÖBALKEN**
- MARKERING UNDANTAG
 - UNDANTAGEN GÄLLER HELA PLANEN
 - FÖRBUD SOM AVSER VERKSAMHET ELLER ÅTGÄRD INOM GÄLLER
 - INTE BYGGANDE AV ALLMÄN VÄG
 - SKYDDIGHET ATT GÖRA ANKÄLAN FÖR SAMRÅD ENLIGT 12:6 MB GÄLLER INTE FÖR DE VERKSAMHETER OCH ÅTGÄRDER SOM BEHOVS FÖR ATT BYGGA VÄGEN OCH SOM FASTSTÄLLTS OCH INGES I VÄGOMRÅDET FÖR ALLMÄN VÄG ELLER OMRÅDE FÖR TILLFÄLLIG NYTTJÄNDERÄTT.
- BXX BIOTOPSKYDD, SE MKB FÖR BESKRIVNING
FASTIGHETSINDELNING AKTUELL 2026-02-17



VÄGPLAN		
GRANSKNINGSSTATUS / SYFTE		
HANDLINGSTYP		
DATUM	LEVERANS /ÄNDRINGS-PM	
2026-01-30		
OBJEKT		
E4/E6 HELSINGBORG		
TRAFIKSÄKERHETS- & MILJÖÅTGÄRD		
DELOMRÅDE /ÄNDEL		
2 - E6 VASATORP - FLENINGE		
ANLÄGGNINGSDI		
00 - GEMENSAMT		
OBJEKTNUMMER / KM	KONSTRUKTIONSNUMMER	
168923		
BESTÄLLARE	LEVERANTÖR	
TRAFIKVERKET	wsp	
SKAPAD AV	UPPDRAGSNUMMER	
M. LARSSON	10365533	
GODKÄND AV	ÄNDELNING	
E. DELVÉUS		
RITNINGSTYP		
PLAN		
TEKNIKOMRÅDE /ÄNDEL		
VÄGUTFORMNING OCH TRAFIK		
BESKRIVNING		
PLANKARTA		
E6 - 14/200-14/700		
SKALA	FORMAT	FÖRVALTNINGSNUMMER
1:1000	A1	
RITNINGSNUMMER	BLAD	NÄSTA BLAD
200T0227		BET

FILE: S:\3635331_CAD\Trafik\Granskningshandling\Planer\200T0227.dwg PLOTTAD: 2026-01-30 14:43:31 AV: ANVÄNDARE: SE 99334