

TECKENFÖRKLARING

MARKANSPRÅK OCH ADMINISTRATIVA GRÄNSER

- GRÄNS FÖR VÄGOMRÅDE
- AVGRÄNSNING MELLAN LIKA TYPER AV MARKANSPRÅK
- GRÄNS FÖR DETALJPLAN
- TRAKTIGRÄNS
- FASTIGHETSGRÄNS
- NYTT VÄGOMRÅDE MED VÄGRÄTT
- NYTT VÄGOMRÅDE MED INSKRÄNKT VÄGRÄTT
- TILLFÄLLIG NYTTJÄNDERÄTT GÄLLER UNDER BYGGTIDEN DOCK SOM LÅNGST TILL 2 MÅNADER EFTER SLUTBESTÄMNING
- V NYTT VÄGOMRÅDE MED VÄGRÄTT
- Vi NYTT VÄGOMRÅDE MED INSKRÄNKT VÄGRÄTT
- T NYTT VÄGOMRÅDE MED VÄGRÄTT FÖR DÄRVÄT FENDELNING
- Vi2 VÄGOMRÅDE MED INSKRÄNKT VÄGRÄTT FÖR DRIFTVÄG
- T1 TILLFÄLLIG NYTTJÄNDERÄTT FÖR UPPLAG AV MASSOR
- T2 TILLFÄLLIG NYTTJÄNDERÄTT FÖR ARBETSTRAFIK
- T3 TILLFÄLLIG NYTTJÄNDERÄTT FÖR ETABLERING
- INDRAGNING AV VÄG FRÅN ALLMÄNT UNDERHÅLL

BEFINTLIGT

- SIDORÄCKE
- MITTRÄCKE
- STANGSEL

ÖVRIGT

- 1/000 LÅNGDMÄTNING MED HÖJDSÄTTNING
- +12.3 SLÄNT
- FAUNASTANGSEL
- NYTT VÄGRÄCKE
- BLANDSKYDDSSKÄRM
- UTHOPP ÖVER L-STÖD

SKYDDSÅTGÄRDER OCH FÖRSIKTIGHETSMÅTT

- MARKERING SKYDDSÅTGÄRD
- SK1 FAUNAANPASSNING MED BLANDSKYDDSSKÄRM FÖR KLÖVVILT

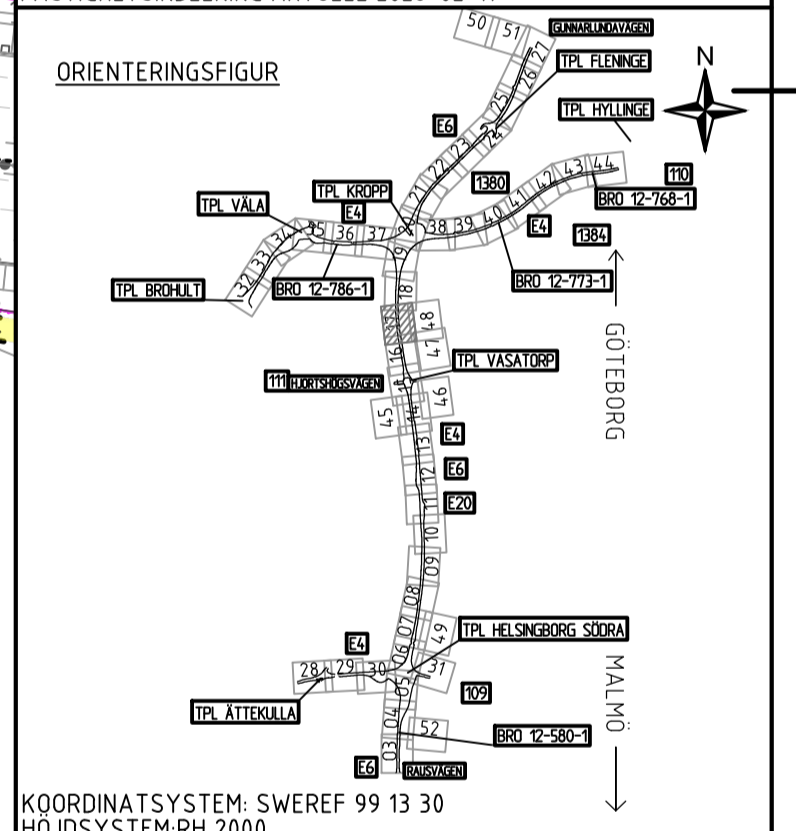
VERKSAMHETER/ÅTGÄRDER SOM UNDANTAS FRÅN FÖRBUD ENLIGT MILJÖBALKEN

- MARKERING UNDANTAG

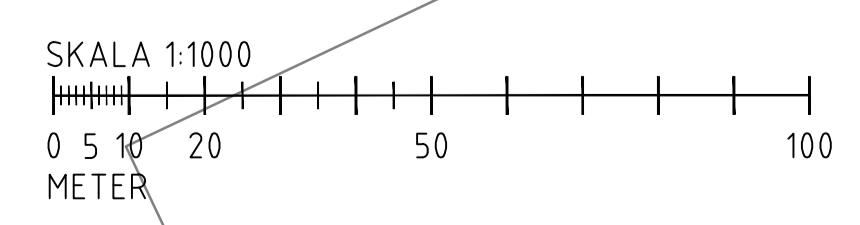
UNDANTAGEN GÄLLER HELA PLANEN

FÖRBUD SOM AVSER VERKSAMHET ELLER ÅTGÄRD INOM GENERELLT BIOTOPSKYDDSOMRÅDE (7:11 2 ST MB) GÄLLER INTE BYGGANDE AV ALLMAN VÄG

SKYDDIGHET ATT GÖRA ANMÄLAN FÖR SAMRÅD ENLIGT 12:6 MB GÄLLER INTE FÖR DE VERKSAMHETER OCH ÅTGÄRDER SOM BEHOVS FÖR ATT BYGGA VÄGEN OCH SOM FASTSTÄLLTS OCH INGÅR I VÄGOMRÅDET FÖR ALLMAN VÄG ELLER OMRÅDE FÖR TILLFÄLLIG NYTTJÄNDERÄTT



VÄGPLAN		
GRANSKNINGSSTATUS / SYFTE		
HANDLINGSTYP		
DATUM	LEVERANS / ÄNDRINGS-PM	
2026-01-30		
OBJEKT		
E4/E6 HELSINGBORG		
TRAFIKSÄKERHETS- & MILJÖÅTGÄRD		
DELOMRÅDE / ÄNDEL		
2 - E6 VASATORP - FLENINGE		
ANLÄGGNINGSDI		
00 - GEMENSAMT		
OBJEKTNUMMER / KM	KONSTRUKTIONSNUMMER	
168923		
BESTÄLLARE	LEVERANTÖR	
TRAFIKVERKET	wsp	
SKAPAD AV	UPPDRAGSNUMMER	
M. LARSSON	10365533	
GODKÄND AV	ÄNDELNING	
E. DELVÉUS		
RITNINGSTYP		
PLAN		
TEKNIKOMRÅDE / ÖRNEHÅLL		
VÄGUTFORMNING OCH TRAFIK		
BESKRIVNING		
PLANKARTA		
E6 - 8/600-9/100		
SKALA	FORMAT	FÖRVALTNINGSNUMMER
1:1000	A1	
RITNINGSNUMMER	BLAD	NÄSTA BLAD
200T0217		BET



F:\R\154\10365533\1_CAD\Trafik\Granskningshandling\Planer\200T0217.dwg PL01.TAD 2026-01-30 13:40 AV ANVÄNDARE SE 99334



TECKENFÖRKLARING

MARKANSPRÅK OCH ADMINISTRATIVA GRÄNSER

- GRÄNS FÖR VÄGOMRÅDE
- AVGRÄNSNING MELLAN LIKA TYPER AV MARKANSPRÅK
- GRÄNS FÖR DETALJPLAN
- FRÄKTGRÄNS
- FASTIGHETSGRÄNS
- NYTT VÄGOMRÅDE MED VÄGRÄTT
- NYTT VÄGOMRÅDE MED INSKRÄNKT VÄGRÄTT
- TILLFÄLLIG NYTTJÄNDERÄTT GÄLLER UNDER BYGGTIDEN DOCK SOM LÅNGST TILL 2 MÅNADER EFTER SLUTBESIKTNING
- NYTT VÄGOMRÅDE MED VÄGRÄTT
- VÄGOMRÅDE MED INSKRÄNKT VÄGRÄTT FÖR DRIFTVÄG
- TILLFÄLLIG NYTTJÄNDERÄTT FÖR UPPLAG AV MASSOR
- BYTTE AV BRÖ, OMBYGGNING AV RAMPER, BYGGANDE AV FAUNASTÄNGSEL, VIL TUTHOPP OCH BLANDSKYDD SAMT FÖRBLÄDNING AV TRAFIK
- TILLFÄLLIG NYTTJÄNDERÄTT FÖR ARBETSTRAFIK
- TILLFÄLLIG NYTTJÄNDERÄTT FÖR ETABLERING
- INDRAGNING AV VÄG FRÅN ALLMÄNT UNDERHÅLL

BEFINTLIGT

- SIDORÄCKE
- MITTRÄCKE
- STÄNGSEL

ÖVRIGT

- 1/000 LÅNGDMÄTNING MED HÖJDSÄTTNING
- +12.3 SLÄNT
- FAUNASTÄNGSEL
- NYTT VÄGRÄCKE
- BLANDSKYDDSSKÄRM
- UTHOPP ÖVER L-STÖD

SKYDDSÅTGÄRDER OCH FÖRSIKTIGHETSMÅTT

- MARKERING SKYDDSÅTGÄRD
- SK1 FAUNAANPASSNING MED BLANDSKYDDSSKÄRM FÖR KLÖVVILT
- VERKSAMHETER/ÅTGÄRDER SOM UNDANTAS FRÅN FÖRBUD ENLIGT MILJÖBALKEN
- MARKERING UNDANTAG
- UNDANTAGEN GÄLLER HELA PLANEN
- FÖRBUD SOM AVSER VERKSAMHET ELLER ÅTGÄRD INOM GENERELLT BIOTOPSKYDDSMÅRÅDE (7:11 2 ST MB) GÄLLER INTE BYGGANDE AV ALLMAN VÄG
- SKYDDIGHET ATT GÖRA ANKÄLAN FÖR SAMRÅD ENLIGT 12:6 MB GÄLLER INTE FÖR DE VERKSAMHETER OCH ÅTGÄRDER SOM BEHOVS FÖR ATT BYGGA VÄGEN OCH SOM FAST STÄLLTS OCH INGES I VÄGOMRÅDET FÖR ALLMAN VÄG ELLER OMRÅDE FÖR TILLFÄLLIG NYTTJÄNDERÄTT.

BXX BIOTOPSKYDD, SE MKB FÖR BESKRIVNING
FASTIGHETSINDELNING AKTUELL 2026-02-17

ORIENTERINGSFIGUR

KOORDINATSYSTEM: SWEREF 99 13 30
HÖJDSYSTEM: RH 2000

TYP AV PLAN: **VÄGPLAN**

GRANSKNINGSSTATUS / SYFTE

HANDLINGSTYP

DATUM: 2026-01-30 LEVERANS / ÄNDRINGS-PM

OBJEKT: **E4/E6 HELSINGBORG TRAFIKSÄKERHETS- & MILJÖÅTGÄRD**

DELOMRÅDE / ÄNDEL: **2 - E6 VASATORP - FLENINGE**

ANLÄGGNINGSDEL: **00 - GEMENSAMT**

OBJEKTNUMMER / KM: 168923 KONSTRUKTIONNUMMER

BESTÄLLARE: TRAFIKVERKET LEVERANTÖR: **wsp**

SKAPAD AV: M. LARSSON UPPDRAGSNUMMER: 10365533

GODKÄND AV: E. DELVÉUS ÄNDELNING

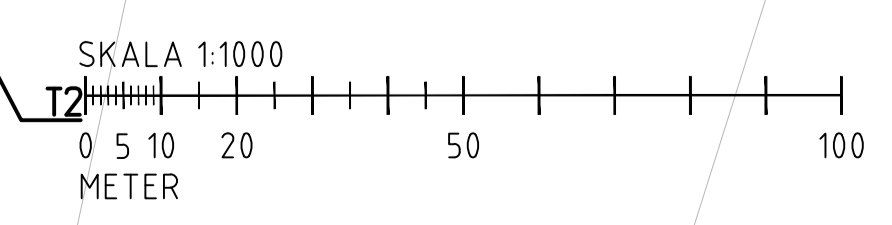
RITNINGSTYP: **PLAN**

TEKNIKOMRÅDE / INNEHÅLL: **VÄGUTFORMNING OCH TRAFIK**

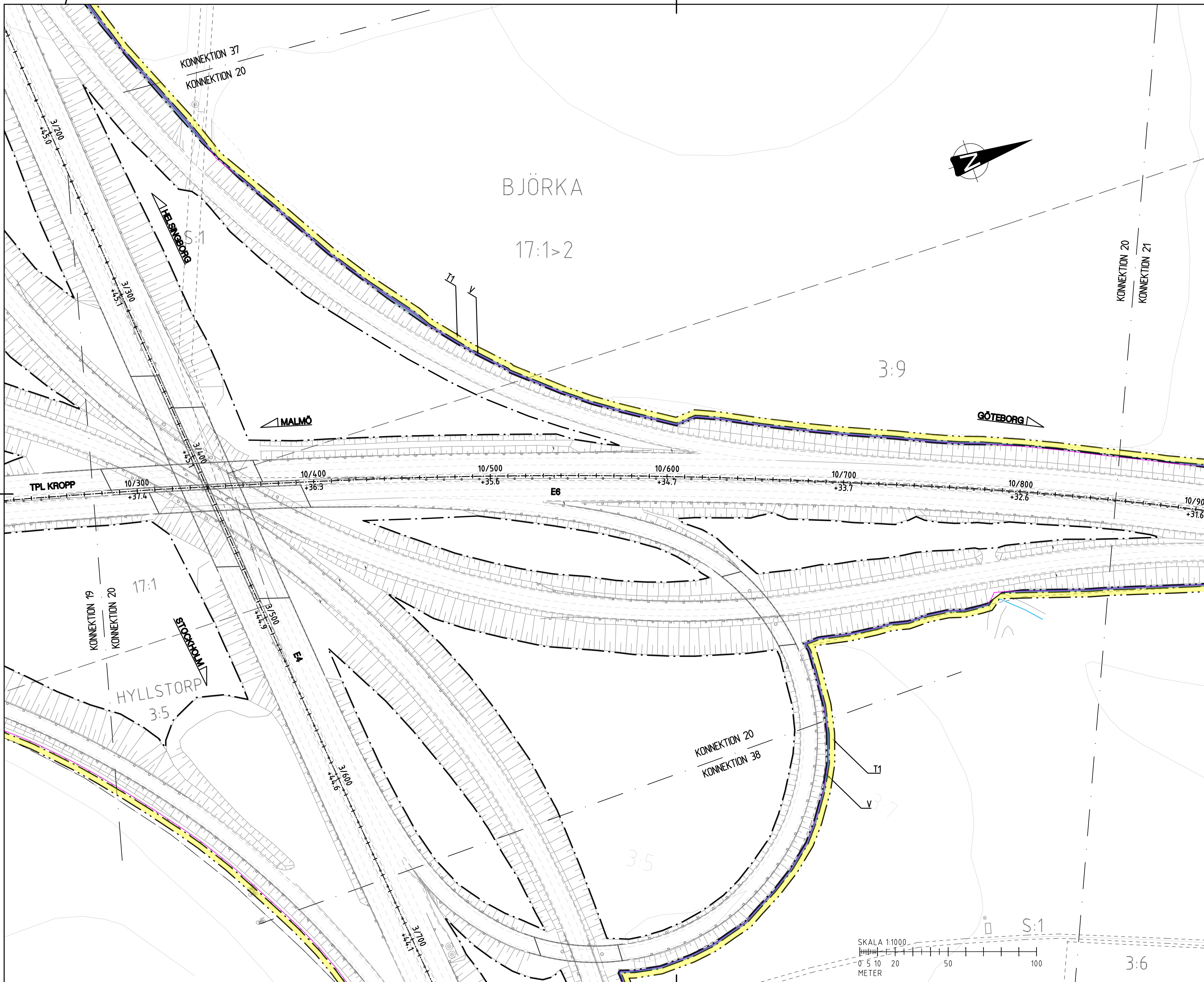
BESKRIVNING: **PLANKARTA E6 - 9/100-9/700**

SKALA: 1:1000 FORMAT: A1 FÖRVALTNINGSNUMMER

RITNINGNUMMER: 200T0218 BLAD: NÄSTA BLAD: BET



F:\R\154\10365533\1_CAD\Trafik\Grunder\Handling\Planer\020T0218.dwg PL01.TAD 2026-01-30 13:23 AV ANVÄNDARE SE 93314



TECKENFÖRKLARING

MARKANSPRÅK OCH ADMINISTRATIVA GRÄNSER

- GRÄNS FÖR VÄGOMRÅDE
- AVGRÄNSNING MELLAN LIKA TYPER AV MARKANSPRÅK
- GRÄNS FÖR DETALJPLAN
- FRÄKTGRÄNS
- FASTIGHETSGRÄNS
- NYTT VÄGOMRÅDE MED VÄGRÄTT
- NYTT VÄGOMRÅDE MED INSKRÄNKT VÄGRÄTT
- TILLFÄLLIG NYTTJÄNDERÄTT GÄLLER UNDER BYGGTIDEN DOCK SOM LÄNGST TILL 2 MÅNADER EFTER SLUTBESTÄLLNING
- V NYTT VÄGOMRÅDE MED VÄGRÄTT
- Vi VÄGOMRÅDE MED INSKRÄNKT VÄGRÄTT FÖR DRIFTVÄG
- T1 TILLFÄLLIG NYTTJÄNDERÄTT FÖR UPPLAG AV MASSOR
- T2 TILLFÄLLIG NYTTJÄNDERÄTT FÖR ARBETSTRAFIK
- T3 TILLFÄLLIG NYTTJÄNDERÄTT FÖR ETABLERING
- INDRAGNING AV VÄG FRÅN ALLMÄNT UNDERHÅLL

BEFINTLIGT

- SIDORÄCKE
- MITTRÄCKE
- STANGSEL

ÖVRIGT

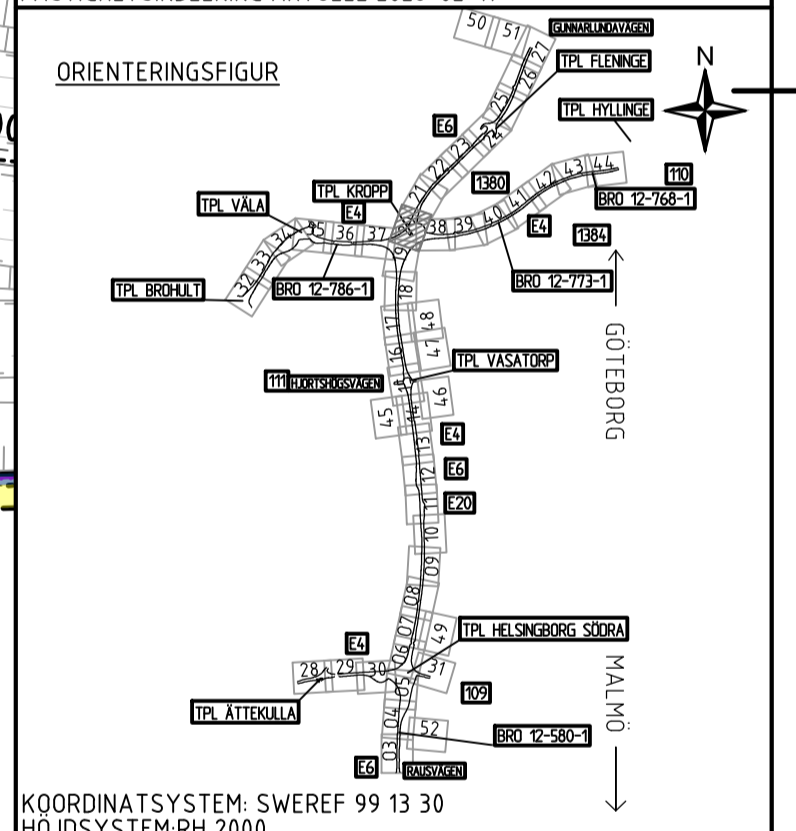
- 1/1000 LÄNGDMÄTNING MED HÖJDSÄTTNING
- +12.3 SLÄNT
- FAUNASTANGSEL
- NYTT VÄGRÄCKE
- BLANDSKYDDSSKÄRM
- UTHOPP ÖVER L-STÖD

SKYDDÅTGÄRDER OCH FÖRSIKTIGHETSMÅTT

- MARKERING SKYDDÅTGÄRD
- SK1 FAUNAANPASSNING MED BLANDSKYDDSSKÄRM FÖR KLÖVVILT

VERKSAMHETER/ÅTGÄRDER SOM UNDANTAS FRÅN FÖRBUD ENLIGT MILJÖBALKEN

- MARKERING UNDANTAG
- UNDANTAGEN GÄLLER HELA PLANEN
- FÖRBUD SOM AVSER VERKSAMHET ELLER ÅTGÄRD INOM GENERELLT BIOTOPSKYDDOMRÅDE (7:11 2 ST MB) GÄLLER INTE BYGGANDE AV ALLMÄN VÄG
- SKYDDIGHET ATT GÖRA ANKLAN FÖR SAMRÅD ENLIGT 12:6 MB GÄLLER INTE FÖR DE VERKSAMHETER OCH ÅTGÄRDER SOM BEHOVS FÖR ATT BYGGA VÄGEN OCH SOM FASTSTÄLLTS OCH INGÅR I VÄGOMRÅDET FÖR ALLMÄN VÄG ELLER OMRÅDE FÖR TILLFÄLLIG NYTTJÄNDERÄTT.



COORDINATSYSTEM: SWEREF 99 13 30
HÖJDSYSTEM: RH 2000

TYP AV PLAN: **VÄGPLAN**

GRANSKNINGSSTATUS / SYFTE

HANDLINGSTYP

DATUM: 2026-01-30 | LEVERANS / ÄNDRINGS-PM

OBJEKT: **E4/E6 HELSINGBORG TRAFIKSÄKERHETS- & MILJÖÅTGÄRD**

DELOMRÅDE / ÄNDEL: **2 - E6 VASATORP - FLENINGE**

ANLÄGGSNINGSDEL: **00 - GEMENSAMT**

OBJEKTNUMMER / KM: 168923 | KONSTRUKTIONSNUMMER

BESTÄLLARE: **TRAFIKVERKET** | LEVERANTÖR: **wsp**

SKAPAD AV: **M. LARSSON** | UPPDRAGSNUMMER: 10365533

GODKÄND AV: **E. DELVÉUS** | ÄNDELNING

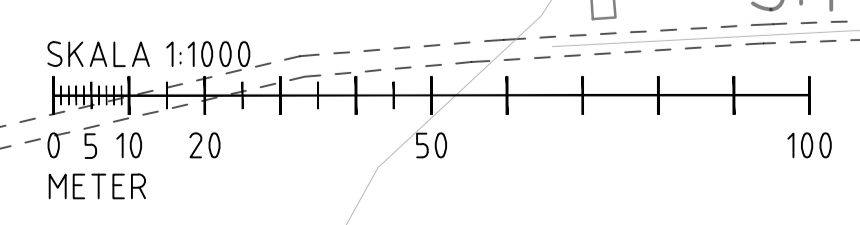
RITNINGSTYP: **PLAN**

TEKNIKOMRÅDE / INNEHÅLL: **VÄGUTFORMNING OCH TRAFIK**

BESKRIVNING: **PLANKARTA E6 - 10/300-10/900**

SKALA: 1:1000 | FORMAT: A1 | FÖRVALTNINGSNUMMER

RITNINGSNUMMER: 200T0220 | BLAD: | NÄSTA BLAD: | BET:



FIL: R:\S:\10365533\1_CAD\Trafik\Granskningshandling\Planer\020T0220.dwg | PLUTAD: 2026-01-30 10:18 | AV: ANVÄNDARE | SE: 09334