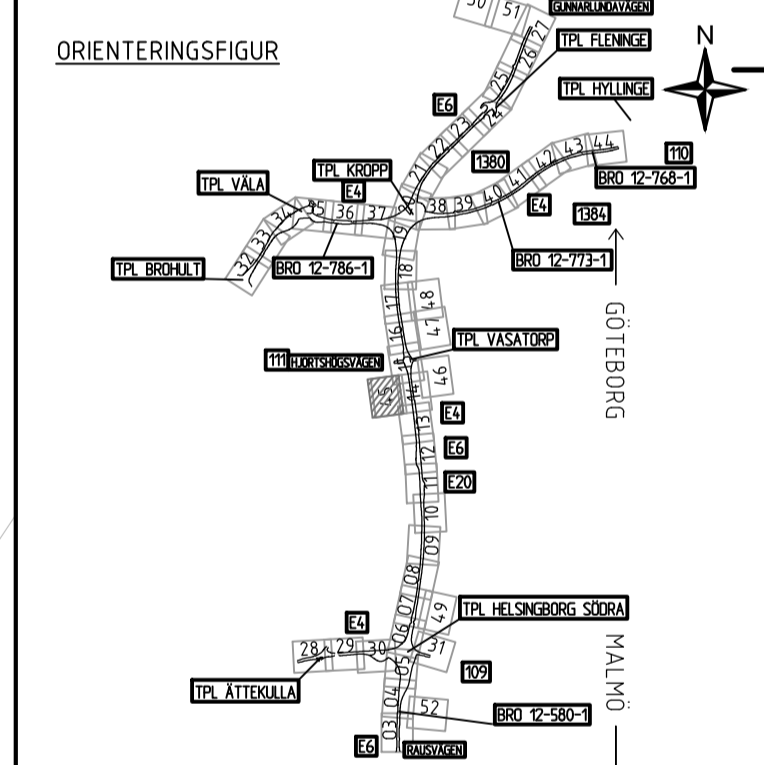


TECKENFÖRKLARING

- MARKANSPRÅK OCH ADMINISTRATIVA GRÄNSER**
- GRÄNS FÖR VÄGOMRÅDE
 - AVGRÄNSNING MELLAN LIKA TYPER AV MARKANSPRÅK
 - GRÄNS FÖR DETALJPLAN
 - TRAKTGRÄNS
 - FASTIGHETSGRÄNS
 - NYTT VÄGOMRÅDE MED VÄGRÄTT
 - NYTT VÄGOMRÅDE MED INSKRÄNKT VÄGRÄTT
 - TILLFÄLLIG NYTTJÄNDERÄTT GÄLLER UNDER BYGGTIDEN DOCK SOM LÄNGST TILL 2 MÅNADER EFTER SLUTBESTÄMNING
 - NYTT VÄGOMRÅDE MED VÄGRÄTT
 - VI2 VÄGOMRÅDE MED INSKRÄNKT VÄGRÄTT FÖR DRIFTVÄG
 - T1 TILLFÄLLIG NYTTJÄNDERÄTT FÖR UPPLAG AV MASSOR BYTE AV BRÖ, OMBYGGNING AV RAMPER, BYGGANDE AV FAUNASTÄNGSEL, VIL TUTHOPP OCH BLANDSKYDD SAMT FÖRBLÄDNING AV TRAFIK
 - T2 TILLFÄLLIG NYTTJÄNDERÄTT FÖR ARBETSTRAFIK
 - T3 TILLFÄLLIG NYTTJÄNDERÄTT FÖR ETABLERING
 - INDRAGNING AV VÄG FRÅN ALLMÄNT UNDERHÅLL
- BEFINTLIGT**
- SIDORÄCKE
 - MITTRÄCKE
 - STÄNGSEL
- ÖVRIGT**
- 1/000 LÄNGDMÄTNING MED HÖJDSÄTTNING
 - +12,3 SLÄNT
 - FAUNASTÄNGSEL
 - NYTT VÄGRÄCKE
 - BLANDSKYDDSSKÄRM
 - UTHOPP ÖVER L-STÖD

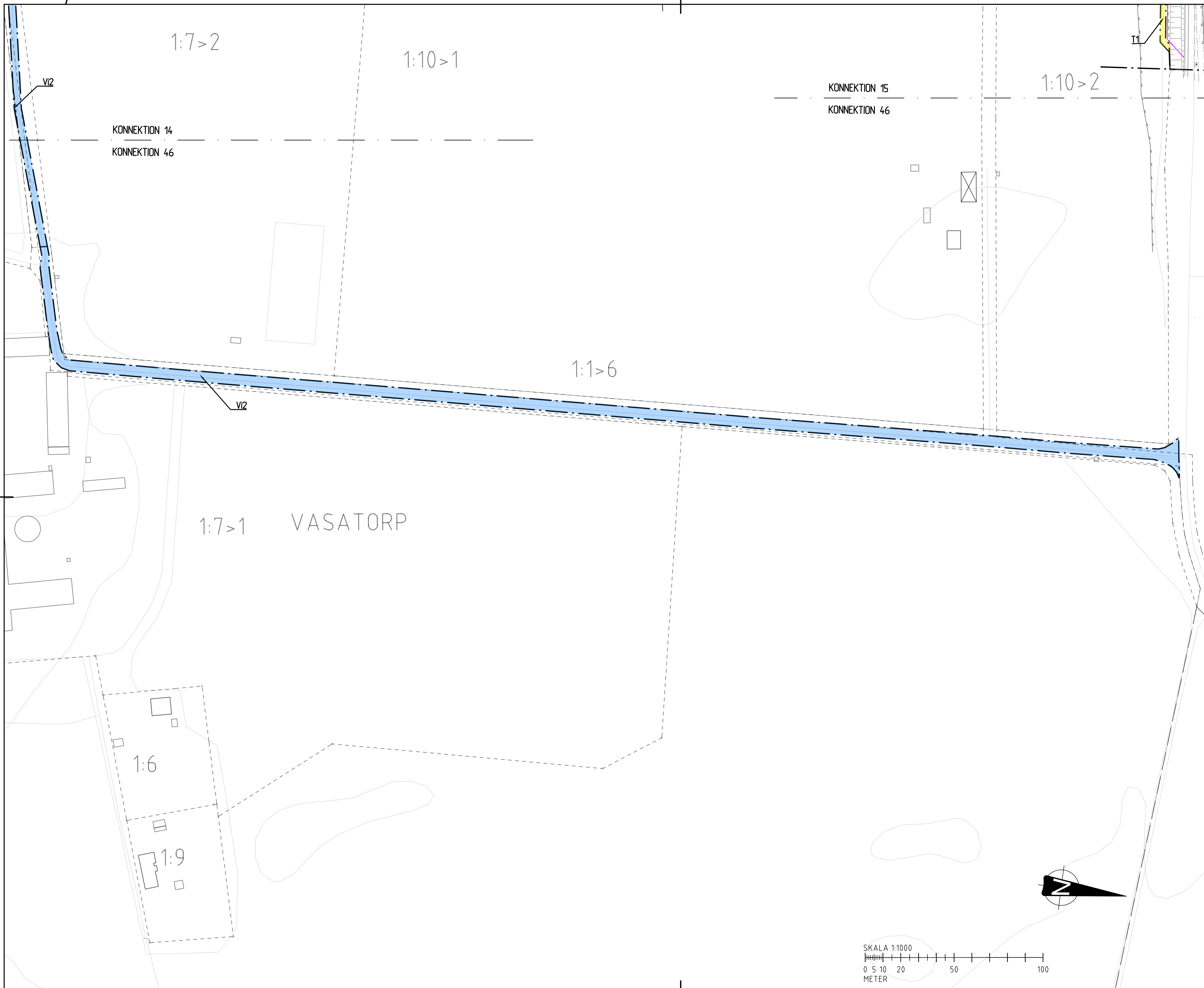
- SKYDDÅTGÄRDER OCH FÖRSIKTIGHETSMÅTT**
- MARKERING SKYDDÅTGÄRD
 - SK1 FAUNAANPASSNING MED BLANDSKYDDSSKÄRM FÖR KLÖVVILT
- VERKSAMHETER/ÅTGÄRDER SOM UNDANTAS FRÅN FÖRBUD ENLIGT MILJÖBALKEN**
- MARKERING UNDANTAG
- UNDANTAGEN GÄLLER HELA PLANEN
- FÖRBUD SOM AVSER VERKSAMHET ELLER ÅTGÄRD INOM GENERELLT BIOTOPSKYDDSOMRÅDE (7:11 2 ST MB) GÄLLER INTE BYGGANDE AV ALLMAN VÄG
 - SKYDDIGHET ATT GÖRA ANMÄLAN FÖR SAMRÅD ENLIGT 12:6 MB GÄLLER INTE FÖR DE VERKSAMHETER OCH ÅTGÄRDER SOM BEHOVS FÖR ATT BYGGA VÄGEN OCH SOM FASTSTÄLLTS OCH INGÅR I VÄGOMRÅDET FÖR ALLMAN VÄG ELLER OMRÅDE FÖR TILLFÄLLIG NYTTJÄNDERÄTT.

BXX BIOTOPSKYDD, SE MKB FÖR BESKRIVNING
FASTIGHETSINDELNING AKTUELL 2026-02-17



KOORDINATSYSTEM: SWEREF 99 13 30
HÖJDSYSTEM: RH 2000

VÄGPLAN		
GRANSKNINGSSTATUS / SYFTE		
HANDLINGSTYP		
DATUM 2026-01-30	LEVERANS / ÄNDRINGS-PM	
OBJEKT E4/E6 HELSINGBORG TRAFIKSÄKERHETS- & MILJÖÅTGÄRD		
DELOMRÅDE / ÄNDEL 1 - E6 ÖRBY - VASATORP		
ANLÄGGNINGSDEL 00 - GEMENSAMT		
OBJEKTNUMMER / KM 168923	KONSTRUKTIONSNUMMER	
BESTÄLLARE TRAFIKVERKET	LEVERANTÖR wsp	
SKAPAD AV M. LARSSON	UPPRAGSNUMMER 10365533	
GODKÄND AV E. DELVÉUS	ÄNDELNING	
RITNINGSTYP PLAN		
TEKNIKOMRÅDE / INNEHÅLL VÄGUTFORMNING OCH TRAFIK		
BESKRIVNING PLANKARTA		
SKALA 1:1000	FORMAT A1	FÖRVALTNINGSNUMMER
RITNINGSNUMMER 100T0245	BLAD	NÄSTA BLAD
		BET



TECKENFÖRKLARING

- MARKANSPRÅK OCH ADMINISTRATIVA GRÄNSER**
- GRÄNS FÖR VÄGOMRÅDE
 - AVGRÄNSNING MELLAN QLIKA TYPER AV MARKANSPRÅK
 - GRÄNS FÖR DETALJPLAN
 - FRÄKTGRÄNS
 - FASTIGHETSGRÄNS
 - NYTT VÄGOMRÅDE MED VÄGRÄTT
 - NYTT VÄGOMRÅDE MED INSKRÄNKT VÄGRÄTT
 - TILLFÄLLIG NYTTJÄNDERÄTT GÄLLER UNDER BYGGTIDEN DOCK SOM LÅNGST TILL 2 MÅNADER EFTER SLUTBESTÄMNING
 - V NYTT VÄGOMRÅDE MED VÄGRÄTT
 - Vi VÄGOMRÅDE MED INSKRÄNKT VÄGRÄTT FÖR DRIFTVÄG
 - T1 TILLFÄLLIG NYTTJÄNDERÄTT FÖR UPPLAG AV MASSOR
 - T2 TILLFÄLLIG NYTTJÄNDERÄTT FÖR ARBETSTRAFIK
 - T3 TILLFÄLLIG NYTTJÄNDERÄTT FÖR ETABLERING
 - INDRAGNING AV VÄG FRÅN ALLMÄNT UNDERHÅLL
- BEFINTLIGT**
- SIDORÄCKE
 - MITTRÄCKE
 - STÄNGSEL
- ÖVRIGT**
- 1/000 LÅNGDMÄTNING MED HÖJDSÄTTNING
 - +12.3 SLÄNT
 - FAUNASTÄNGSEL
 - NYTT VÄGRÄCKE
 - BLÄNSKYDDSSKÄRM
 - UTHOPP ÖVER L-STÖD

SKYDDÅTGÄRDER OCH FÖRSIKTIGHETSMÅTT

MARKERING SKYDDÅTGÄRD

SK1 FAUNAANPASSNING MED BLÄNSKYDDSSKÄRM FÖR KLÖVVILT

VERKSAMHETER/ÅTGÄRDER SOM UNDANTAS FRÅN FÖRBUD ENLIGT MILJÖBALKEN

MARKERING UNDANTAG

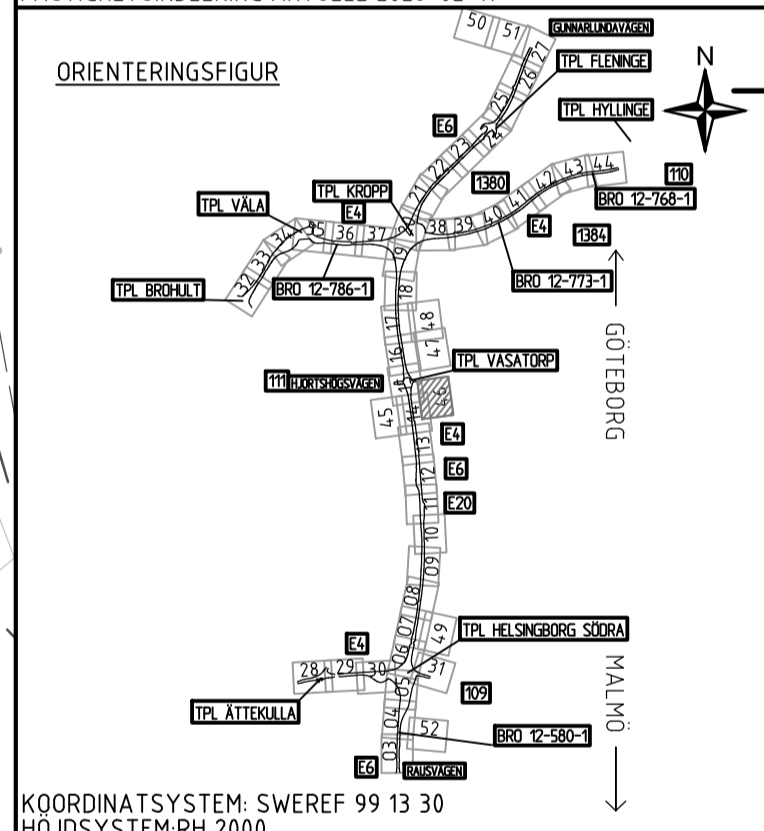
UNDANTAGEN GÄLLER HELA PLANEN

FÖRBUD SOM AVSER VERKSAMHET ELLER ÅTGÄRD INOM GENERELLT BIOTOPSKYDDOMRÅDE (7:11 2 ST MB) GÄLLER INTE BYGGANDE AV ALLMAN VÄG

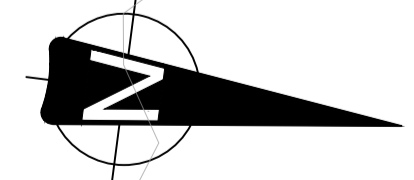
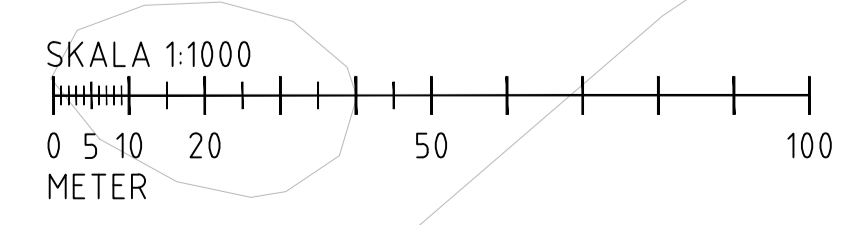
SKYDDIGHET ATT GÖRA ANMÄLAN FÖR SAMRÅD ENLIGT 12:6 MB GÄLLER INTE FÖR DE VERKSAMHETER OCH ÅTGÄRDER SOM BEHOVS FÖR ATT BYGGA VÄGEN OCH SOM FASTSTÄLLTS OCH INGÅR I VÄGOMRÅDET FÖR ALLMAN VÄG ELLER OMRÅDE FÖR TILLFÄLLIG NYTTJÄNDERÄTT.

BXX BIOTOPSKYDD, SE MKB FÖR BESKRIVNING

FASTIGHETSINDELNING AKTUELL 2026-02-17



VÄGPLAN		
GRANSKNINGSSTATUS / SYFTE		
HANDLINGSTYP		
DATUM	LEVERANS /ÄNDRINGS-PM	
2026-01-30		
OBJEKT		
E4/E6 HELSINGBORG		
TRAFIKSÄKERHETS- & MILJÖÅTGÄRD		
DELOMRÅDE /ÄNDEL		
1 - E6 ÖRBY - VASATORP		
ANLÄGGNINGSDI		
00 - GEMENSAMT		
OBJEKTNUMMER / KM	KONSTRUKTIONNUMMER	
168923		
BESTÄLLARE	LEVERANTÖR	
TRAFIKVERKET	wsp	
SKAPAD AV	UPPDRAGNUMMER	
M. LARSSON	10365533	
GODKÄND AV	ÄNDELNING	
E. DELVÉUS		
RITNINGSTYP		
PLAN		
TEKNIKOMRÅDE /ÄNDEL		
VÄGUTFORMNING OCH TRAFIK		
BESKRIVNING		
PLANKARTA		
SKALA	FORMAT	FÖRVALTNINGSNUMMER
1:1000	A1	
RITNINGNUMMER	BLAD	NÄSTA BLAD
100T0246		BET



F:\R\100T0246\100T0246\100T0246.dwg | 100T0246.dwg | 2026-01-30 10:35:39 | AV ANVÄNDARE: SE 99334