

TECKENFÖRKLARING

MARKANSPRÅK OCH ADMINISTRATIVA GRÄNSER

- GRÄNS FÖR VÄGOMRÅDE
- AVGRÄNSNING MELLAN LIKA TYPER AV MARKANSPRÅK
- GRÄNS FÖR DETALJPLAN
- FRÄKTGRÄNS
- FASTIGHETSGRÄNS
- NYTT VÄGOMRÅDE MED VÄGRÄTT
- NYTT VÄGOMRÅDE MED INSKRÄNKT VÄGRÄTT
- TILLFÄLLIG NYTTJÄNDERÄTT GÄLLER UNDER BYGGTIDEN DOCK SOM LÄNGST TILL 2 MÅNADER EFTER SLUTBESTÄLLNING
- V NYTT VÄGOMRÅDE MED VÄGRÄTT
- Vi VÄGOMRÅDE MED INSKRÄNKT VÄGRÄTT FÖR DRIFTVÄG
- T1 TILLFÄLLIG NYTTJÄNDERÄTT FÖR UPPLAG AV MASSOR BYTE AV BRÖ, OMBYGGNING AV RAMPER, BYGGANDE AV FAUNASTÄNGSEL, VIL TUTHOPP OCH BLANDSKYDD SAMT FÖRBLÄDNING AV TRAFIK
- T2 TILLFÄLLIG NYTTJÄNDERÄTT FÖR ARBETSTRAFIK
- T3 TILLFÄLLIG NYTTJÄNDERÄTT FÖR ETABLERING
- INDRAGNING AV VÄG FRÅN ALLMÄNT UNDERHÅLL

BEFINTLIGT

- SIDORÄCKE
- MITTRÄCKE
- STÄNGSEL

ÖVRIGT

- 1/000 LÄNGDMÄTNING MED HÖJDSÄTTNING
- +12.3 SLÄNT
- FAUNASTÄNGSEL
- NYTT VÄGRÄCKE
- BLANDSKYDDSSKÄRM
- UTHOPP ÖVER L-STÖD

SKYDDÅTGÄRDER OCH FÖRSIKTIGHETSMÅTT

- MARKERING SKYDDÅTGÄRD
- SK1 FAUNAANPASSNING MED BLANDSKYDDSSKÄRM FÖR KLÖVVILT

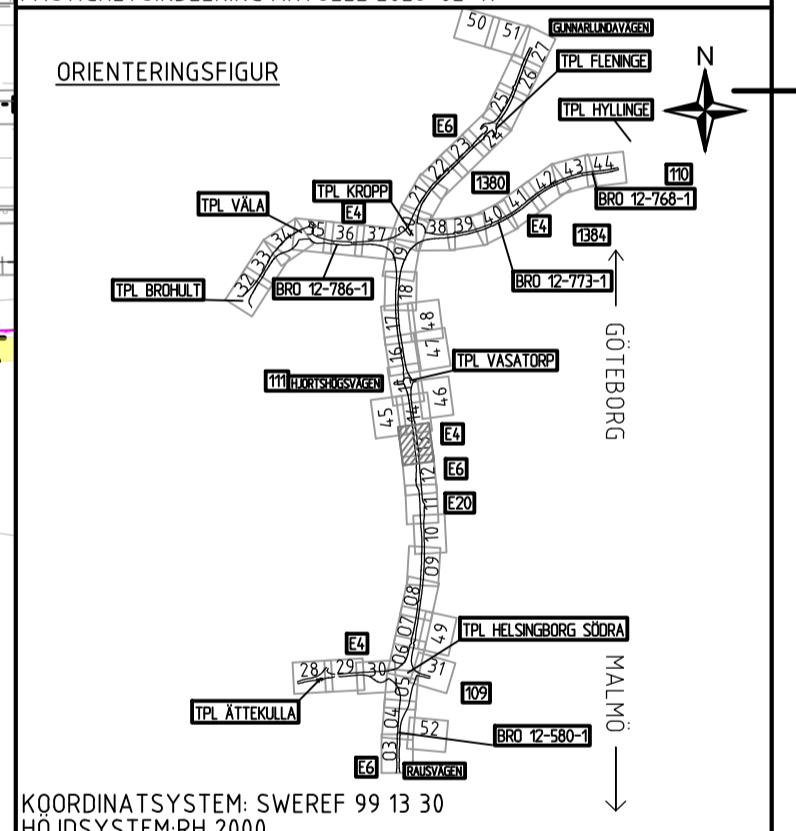
VERKSAMHETER/ÅTGÄRDER SOM UNDANTAS FRÅN FÖRBUD ENLIGT MILJÖBALKEN

- MARKERING UNDANTAG

UNDANTAGEN GÄLLER HELA PLANEN

FÖRBUD SOM AVSER VERKSAMHET ELLER ÅTGÄRD INOM GENERELLT BIOTPSKYDDOMRÅDE (7:11 2 ST MB) GÄLLER INTE BYGGANDE AV ALLMAN VÄG

SKYDDIGHET ATT GÖRA ANMÄLAN FÖR SAMRÅD ENLIGT 12:6 MB GÄLLER INTE FÖR DE VERKSAMHETER OCH ÅTGÄRDER SOM BEHOVS FÖR ATT BYGGA VÄGEN OCH SOM FASTSTÄLLTS OCH INGÅR I VÄGOMRÅDET FÖR ALLMAN VÄG ELLER OMRÅDE FÖR TILLFÄLLIG NYTTJÄNDERÄTT.



TYP AV PLAN

VÄGPLAN

GRANSKNINGSSTATUS / SYFTE

HANDLINGSTYP

DATUM: 2026-01-30 LEVERANS / ÄNDRINGS-PM

OBJEKT: E4/E6 HELSINGBORG TRAFIKSÄKERHETS- & MILJÖÅTGÄRD

DELOMRÅDE / ÄNDEL: 1 - E6 ÖRBY - VASATORP

ANLÄGGNINGSDIEL: 00 - GEMENSAMT

OBJEKTNUMMER / KM: 168923 KONSTRUKTIONNUMMER

BESTÄLLARE: TRAFIKVERKET LEVERANTÖR: WSP

SKAPAD AV: M. LARSSON UPPDRAGSNUMMER: 10365533

GODKÄND AV: E. DELVÉUS ÄNDELNING

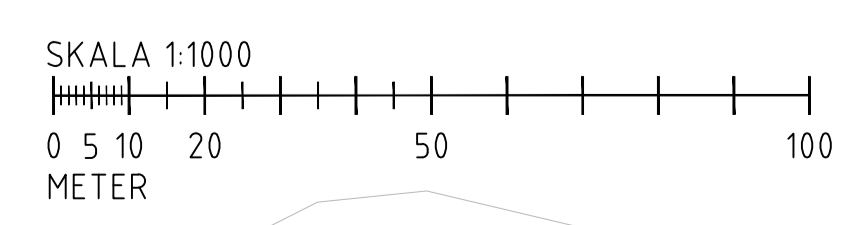
RITNINGSTYP: PLAN

TEKNIKOMRÅDE / INNEHÅLL: VÄGUTFORMNING OCH TRAFIK

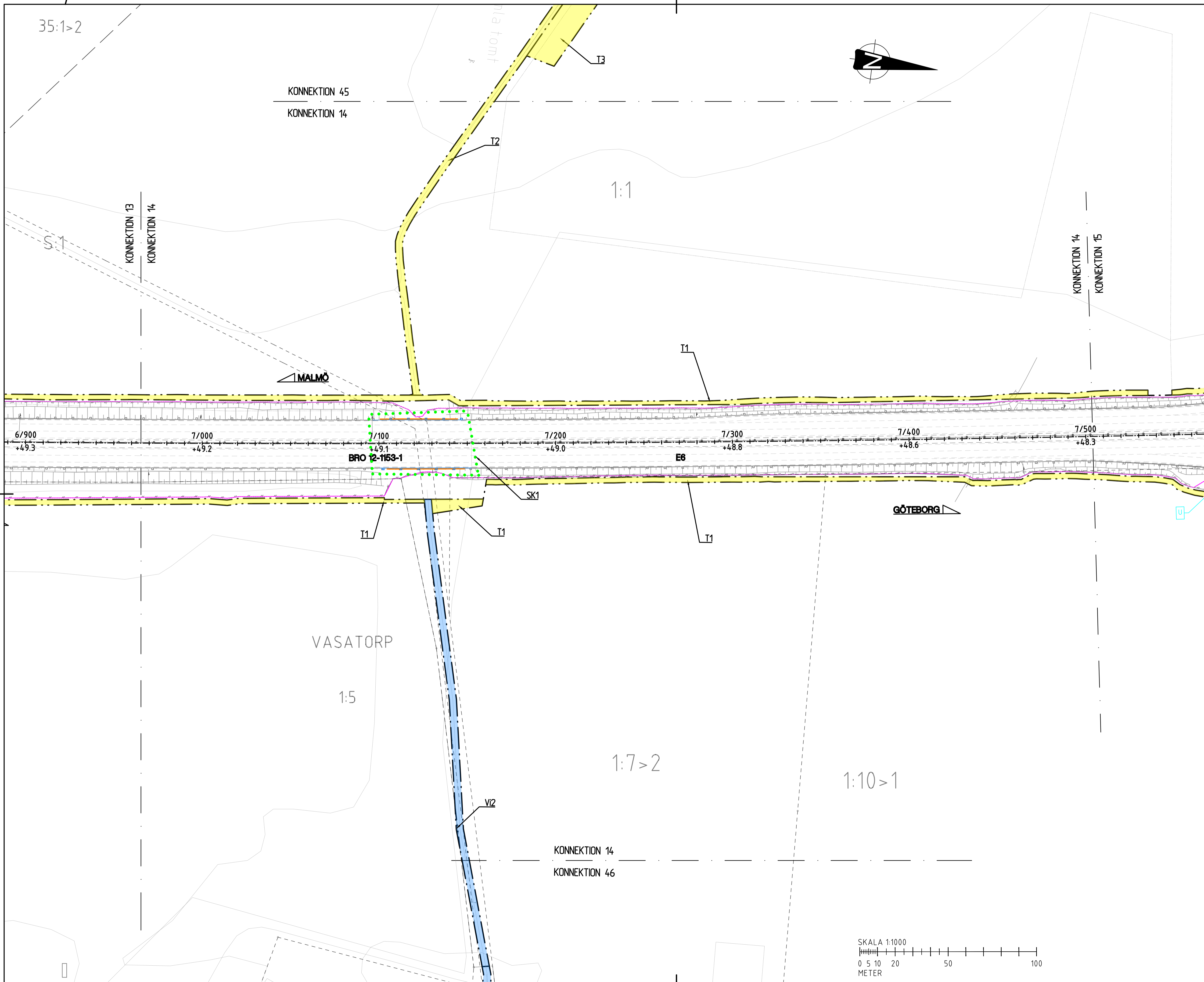
BESKRIVNING: PLANKARTA E6 - 6/400-7/000

SKALA: 1:1000 FORMAT: A1 FÖRVALTNINGSNUMMER

RITNINGSNUMMER: 100T0213 BLAD: NÄSTA BLAD: BET:



FIL: R:\S:\16365533\1_001\010101\Göranskningshandling\Planer\100T0213.dwg PLÖT TAD: 2026-01-30 17:29:21 AV: ANVÄNDARE: SE:SE31



TECKENFÖRKLARING

MARKANSPRÅK OCH ADMINISTRATIVA GRÄNSER

- GRÄNS FÖR VÄGOMRÅDE
- AVGRÄNSNING MELLAN LIKA TYPER AV MARKANSPRÅK
- GRÄNS FÖR DETALJPLAN
- TRAKTGRÄNS
- FASTIGHETSGRÄNS
- NYTT VÄGOMRÅDE MED VÄGRÄTT
- NYTT VÄGOMRÅDE MED INSKRÄNKT VÄGRÄTT
- TILLFÄLLIG NYTTJÄNDERÄTT GÄLLER UNDER BYGGTIDEN DOCK SOM LÄNGST TILL 2 MÅNADER EFTER SLUTBESIKTNING
- NYTT VÄGOMRÅDE MED VÄGRÄTT
- VÄGOMRÅDE MED INSKRÄNKT VÄGRÄTT FÖR DRIFTVÄG
- VÄGOMRÅDE MED INSKRÄNKT VÄGRÄTT FÖR ARBETSTRAFIK
- TILLFÄLLIG NYTTJÄNDERÄTT FÖR UPPLAG AV MASSOR
- TILLFÄLLIG NYTTJÄNDERÄTT FÖR ETABLERING
- INDRAGNING AV VÄG FRÅN ALLMÄNT UNDERHÅLL

BEFINTLIGT

- SIDORÄCKE
- MITTRÄCKE
- STANGSEL

ÖVRIGT

- 1/000 LÄNGDMÄTNING MED HÖJDSÄTTNING
- +12.3 SLÄNT
- FAUNASTANGSEL
- NYTT VÄGRÄCKE
- BLANDSKYDDSSKÄRM
- UTHOPP ÖVER L-STÖD

SKYDDSÅTGÄRDER OCH FÖRSIKTIGHETSMÅTT

- MARKERING SKYDDSÅTGÄRD
- SK1 FAUNAANPASSNING MED BLANDSKYDDSSKÄRM FÖR KLÖVVILT

VERKSAMHETER/ÅTGÄRDER SOM UNDANTAS FRÅN FÖRBUD ENLIGT MILJÖBALKEN

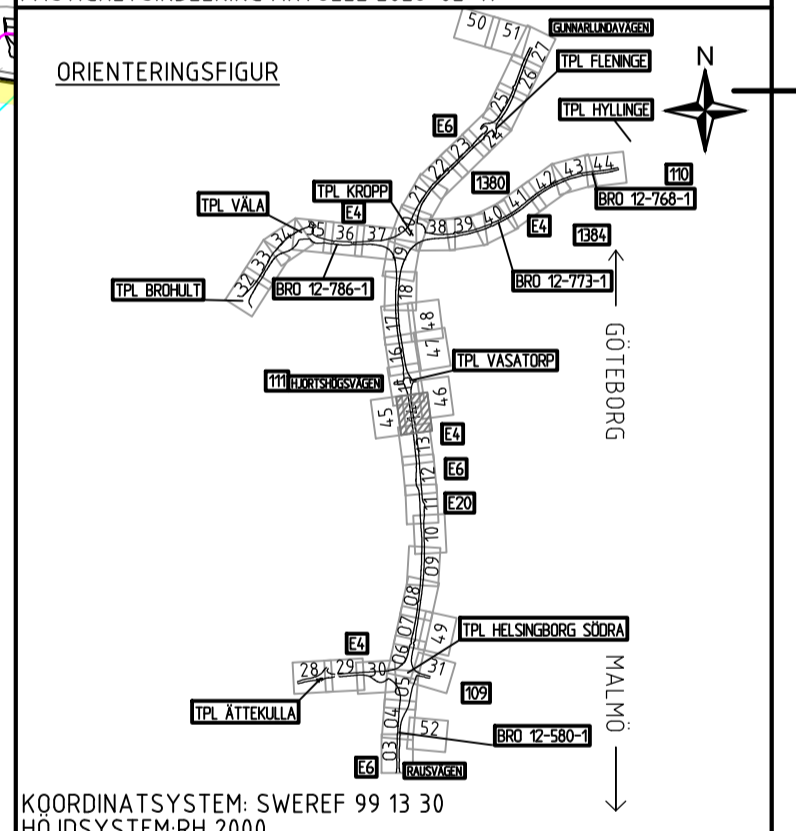
- MARKERING UNDANTAG

UNDANTAGEN GÄLLER HELA PLANEN

FÖRBUD SOM AVSER VERKSAMHET ELLER ÅTGÄRD INOM GENERELLT BIOTOPSKYDDSOMRÅDE (7:11 2 ST MB) GÄLLER INTE BYGGANDE AV ALLMAN VÄG

SKYDDIGHET ATT GÖRA ANMÄLAN FÖR SAMRÅD ENLIGT 12:6 MB GÄLLER INTE FÖR DE VERKSAMHETER OCH ÅTGÄRDER SOM BEHOVS FÖR ATT BYGGA VÄGEN OCH SOM FAST STÄLLTS OCH INGES I VÄGOMRÅDET FÖR ALLMAN VÄG ELLER OMÅDE FÖR TILLFÄLLIG NYTTJÄNDERÄTT.

BXX BIOTOPSKYDD, SE MKB FÖR BESKRIVNING
FASTIGHETSINDELNING AKTUELL 2026-02-17



VÄGPLAN

GRANSKNINGSSTATUS / SYFTE

HANDLINGSTYP

DATUM: 2026-01-30 LEVERANS / ÄNDRINGS-PM

OBJEKT: E4/E6 HELSINGBORG TRAFIKSÄKERHETS- & MILJÖÅTGÄRD

DELOMRÅDE / ÄNDEL: 1 - E6 ÖRBY - VASATORP

ANLÄGGNINGSDI: 00 - GEMENSAMT

OBJEKTNUMMER / KM: 168923 KONSTRUKTIONSNUMMER

BESTÄLLARE: TRAFIKVERKET LEVERANTÖR: WSP

SKAPAD AV: M. LARSSON UPPDRAGSNUMMER: 10365533

GODKÄND AV: E. DELVÉUS ÄNDELNING

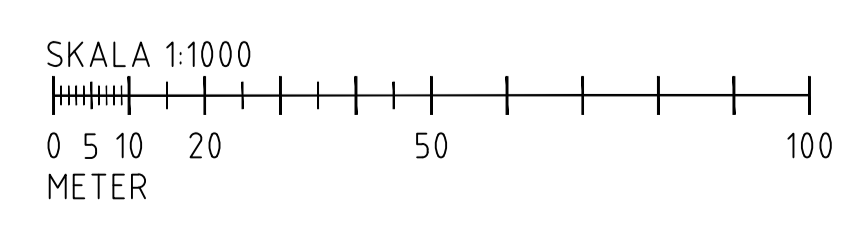
RITNINGSTYP: PLAN

TEKNIKOMRÅDE / INNEHÅLL: VÄGUTFORMNING OCH TRAFIK

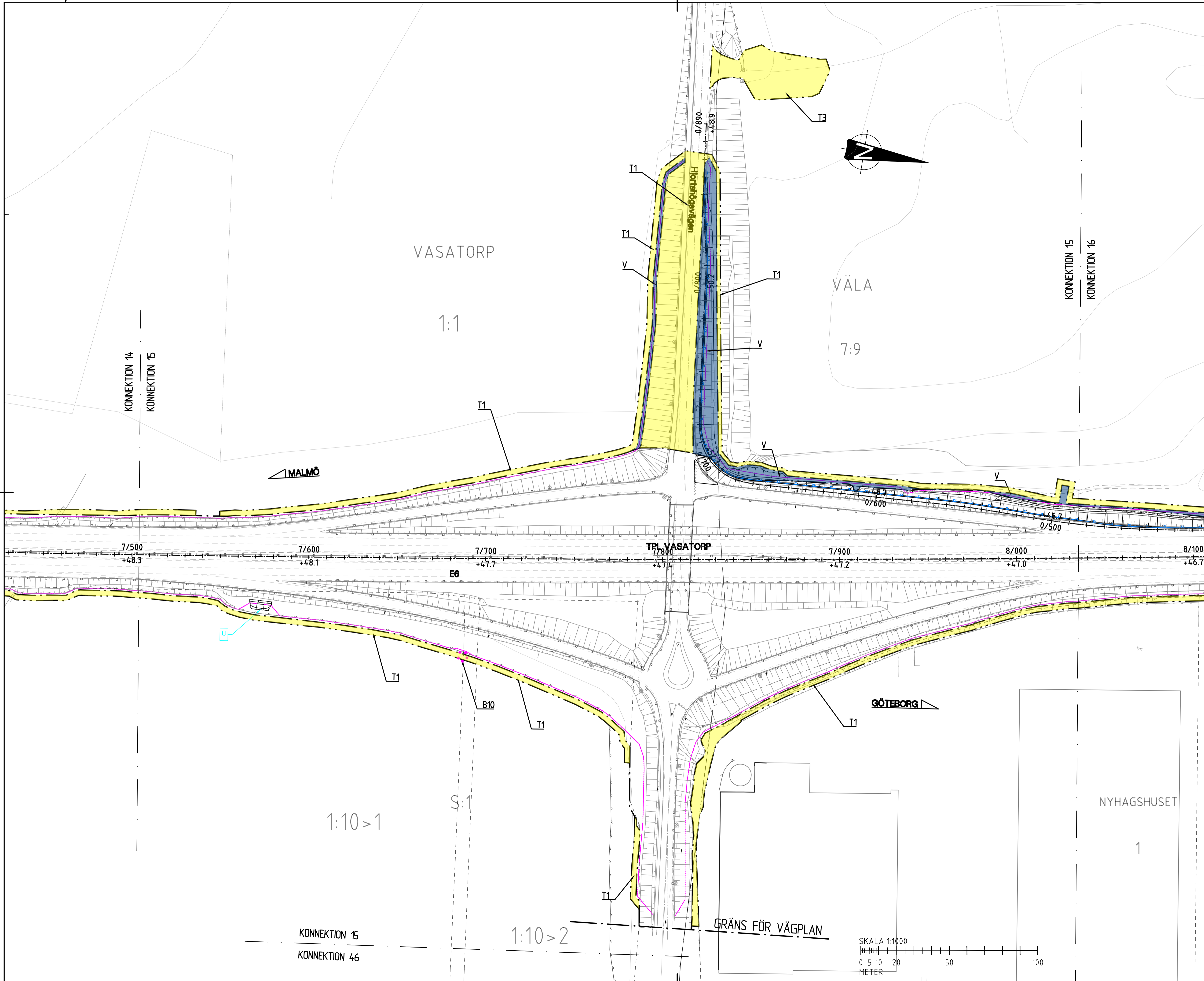
BESKRIVNING: PLANKARTA E6 - 7/000-7/500

SKALA: 1:1000 FORMAT: A1 FÖRVALTNINGSNUMMER

RITNINGSNUMMER: 100T0214 BLAD: NÄSTA BLAD: BET:



F:\R\10365533\100T0214\01\Göranskningshandling\Planer\100T0214.dwg PLOT FAD: 2026-01-30 15:31:11 AV ANVÄNDARE: 36.99318

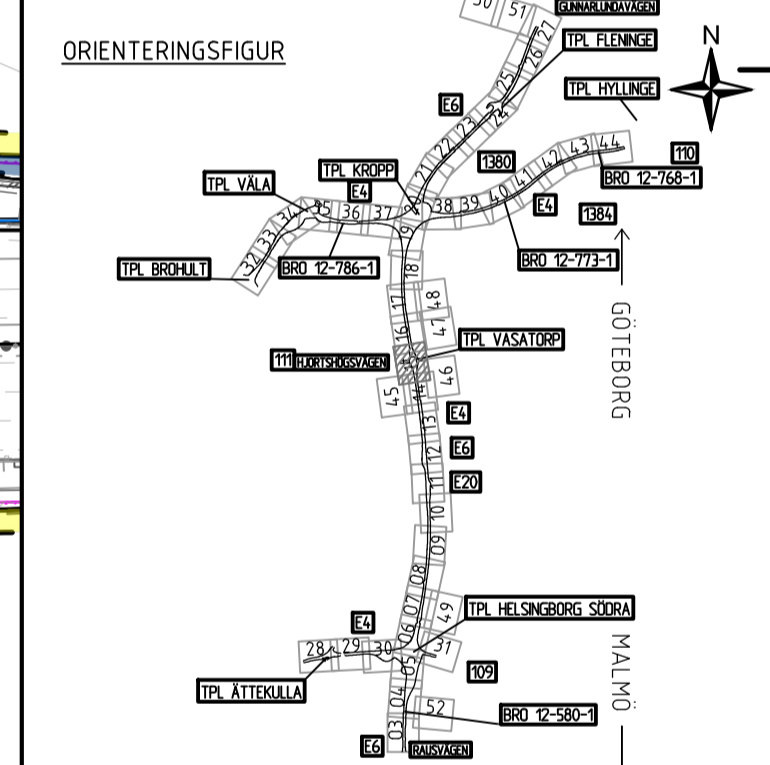


TECKENFÖRKLARING

- MARKANSPRÅK OCH ADMINISTRATIVA GRÄNSER**
- GRÄNS FÖR VÄGOMRÅDE
 - AVGRÄNSNING MELLAN LIKA TYPER AV MARKANSPRÅK
 - GRÄNS FÖR DETALJPLAN
 - TRAKTGRÄNS
 - FASTIGHETSGRÄNS
 - NYTT VÄGOMRÅDE MED VÄGRÄTT
 - NYTT VÄGOMRÅDE MED INSKRÄNKT VÄGRÄTT
 - TILLFÄLLIG NYTTJÄNDERÄTT GÄLLER UNDER BYGGTIDEN DOCK SOM LÄNGST TILL 2 MÅNADER EFTER SLUTBESTÄMNING
 - NYTT VÄGOMRÅDE MED VÄGRÄTT
 - VÄGOMRÅDE MED INSKRÄNKT VÄGRÄTT FÖR DRIFTVÄG
 - TILLFÄLLIG NYTTJÄNDERÄTT FÖR UPPLAG AV MASSOR
 - TILLFÄLLIG NYTTJÄNDERÄTT FÖR ARBETSTRAFIK
 - INDRAGNING AV VÄG FRÅN ALLMÄNT UNDERHÅLL
- BEFINTLIGT**
- SIDORÄCKE
 - MITTRÄCKE
 - STANGSEL
- ÖVRIGT**
- LÄNGDMÄTNING MED HÖJDSÄTTNING
 - SLÄNT
 - FAUNASTÄNGSEL
 - NYTT VÄGRÄCKE
 - BLANDSKYDDSSKÄRM
 - UTHOPP ÖVER L-STÖD

- SKYDDÅTGÄRDER OCH FÖRSIKTIGHETSÅTGÄRDER**
- FAUNAANPASSNING MED BLANDSKYDDSSKÄRM FÖR KLÖVVILT
 - VERKSAMHETER/ÅTGÄRDER SOM UNDANTAS FRÅN FÖRBUD ENLIGT MILJÖBALKEN
 - UNDANTAGEN GÄLLER HELA PLANEN
 - FÖRBUD SOM AVSER VERKSAMHET ELLER ÅTGÄRD INOM GEMENSAMT BIODIVERSITÄTSMÅL OMRÅDE (7:11 2 ST MB) GÄLLER INTE BYGGANDE AV ALLMAN VÄG
 - SKYDDIGHET ATT GÖRA ANMÄLAN FÖR SAMRÅD ENLIGT 12:6 MB GÄLLER INTE FÖR DE VERKSAMHETER OCH ÅTGÄRDER SOM BEHOVS FÖR ATT BYGGA VÄGEN OCH SOM FASTSTÄLLTS OCH INGES I VÄGOMRÅDET FÖR ALLMAN VÄG ELLER OMRÅDE FÖR TILLFÄLLIG NYTTJÄNDERÄTT

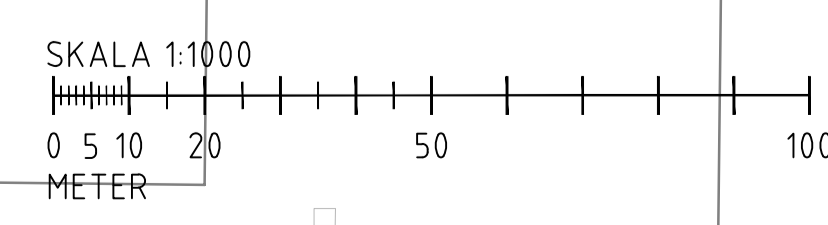
BXX BIOTOPSKYDD, SE MKB FÖR BESKRIVNING
FASTIGHETSINDELNING AKTUELL 2026-02-17



KOORDINATSYSTEM: SWEREF 99 13 30
HÖJDSYSTEM: RH 2000

VÄGPLAN

GRANSKNINGSSTATUS / SYFTE			
HANDLINGSTYP			
DATUM	LEVERANS / ÄNDRINGS-PM		
2026-01-30			
OBJEKT			
E4/E6 HELSINGBORG TRAFIKSÄKERHETS- & MILJÖÅTGÄRD			
DELOMRÅDE / ÄNDEL			
1 - E6 ÖRBY - VASATORP			
ANLÄGGNINGSDEL			
00 - GEMENSAMT			
OBJEKTNUMMER / KM	KONSTRUKTIONNUMMER		
168923			
BESTÄLLARE	LEVERANTÖR		
TRAFIKVERKET	WSP		
SKAPAD AV	UPPDRAGNUMMER		
M. LARSSON	10365533		
GODKÄND AV	ÄNDELNING		
E. DELVÉUS			
RITNINGSTYP			
PLAN			
TEKNIKOMRÅDE / INNEHÅLL			
VÄGUTFORMNING OCH TRAFIK			
BESKRIVNING			
PLANKARTA E6 - 7/500-8/000			
SKALA	FORMAT	FÖRVALTNINGSNUMMER	
1:1000	A1		
RITNINGNUMMER	BLAD	NÄSTA BLAD	BET
100T0215			



F:\R\100\10365533\100T0215\del\Gemensamhandling\Planer\100T0215_04.dwg PL01.TAD: 2026-01-30 13:31:33 AV ANVÄNDARE: 3E19314