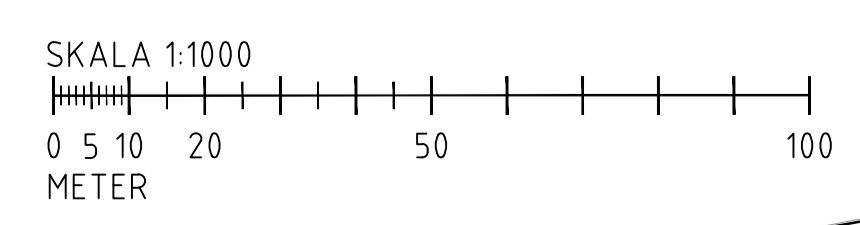
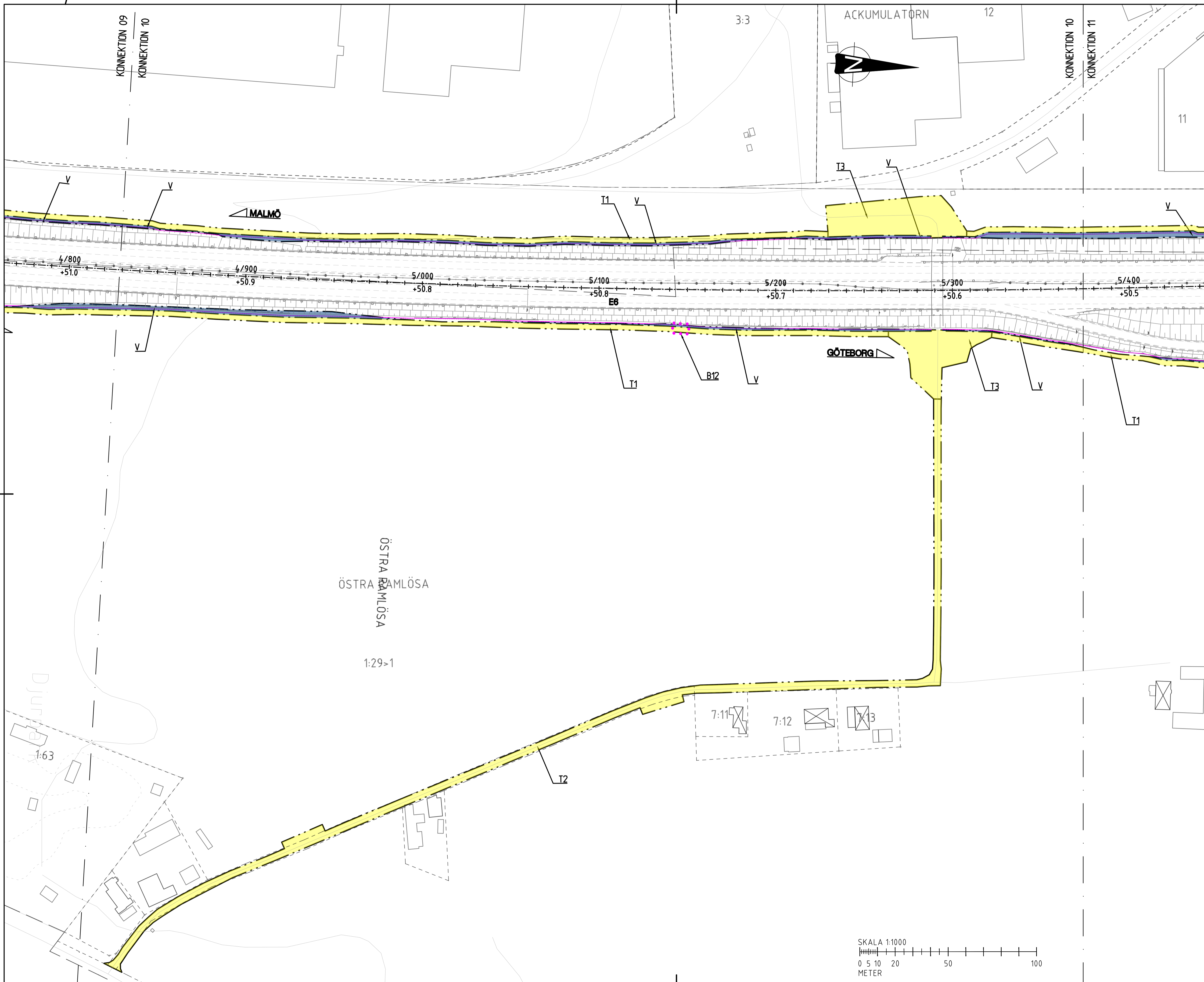


TECKENFÖRKLARING
MARKANSPRÅK OCH ADMINISTRATIVA GRÄNSER
 GRÄNS FÖR VÄGOMRÅDE
 AVGRÄNSNING MELLAN LIKA TYPER AV MARKANSPRÅK
 GRÄNS FÖR DETALJPLAN
 TRAKTGRÄNS
 FASTIGHETSGRÄNS
 NYTT VÄGOMRÅDE MED VÄGRÄTT
 NYTT VÄGOMRÅDE MED INSKRÄNKT VÄGRÄTT
 TILLFÄLLIG NYTTJÄNDERÄTT GÄLLER UNDER BYGGTIDEN DOCK SOM LÅNGST TILL 2 MÅNADER EFTER SLUTBESTÄLLNING
 V NYTT VÄGOMRÅDE MED VÄGRÄTT
 V11 VÄGOMRÅDE MED INSKRÄNKT VÄGRÄTT FÖR DRIFTVÄG
 V12 VÄGOMRÅDE MED INSKRÄNKT VÄGRÄTT FÖR DRIFTVÄG
 T1 TILLFÄLLIG NYTTJÄNDERÄTT FÖR UPPLAG AV MASSOR
 BYTTE AV BRÖ, OMBYGGNING AV RAMPER, BYGGANDE AV FAUNASTÄNGSEL, VIL TUHOPP OCH BLANDSKYDD SAMT FÖRBLÄDNING AV TRAFIK
 T2 TILLFÄLLIG NYTTJÄNDERÄTT FÖR ARBETSTRAFIK
 T3 TILLFÄLLIG NYTTJÄNDERÄTT FÖR ETABLERING
 INDRAGNING AV VÄG FRÅN ALLMÄNT UNDERHÅLL
BEFINTLIGT
 SIDORÄCKE
 MITTRÄCKE
 STÄNGSEL
ÖVRIGT
 1/000 LÅNGMÄTNING MED HÖJDSÄTTNING
 +12.3 SLÄNT
 FAUNASTÄNGSEL
 NYTT VÄGRÄCKE
 BLANDSKYDDSSKÄRM
 UTHOPP ÖVER L-STÖD
SKYDDÅTGÄRDER OCH FÖRSIKTIGHETSMÅTT
 MARKERING SKYDDÅTGÄRD
 SK1 FAUNAANPASSNING MED BLANDSKYDDSSKÄRM FÖR KLÖVVILT
VERKSAMHETER/ÅTGÄRDER SOM UNDANTAS FRÅN FÖRBUD ENLIGT MILJÖBALKEN
 MARKERING UNDANTAG
 UNDANTAGEN GÄLLER HELA PLANEN
 FÖRBUD SOM AVSER VERKSAMHET ELLER ÅTGÄRD INOM GENERELLT BIOTOPSKYDDSOMRÅDE (7:11 2 ST MB) GÄLLER INTE BYGGANDE AV ALLMÄN VÄG
 SKYDDIGHET ATT GÖRA ANMÄLAN FÖR SAMRÅD ENLIGT 12:6 MB GÄLLER INTE FÖR DE VERKSAMHETER OCH ÅTGÄRDER SOM BEHOVS FÖR ATT BYGGA VÄGEN OCH SOM FASTSTÄLLTS OCH INGES I VÄGOMRÅDET FÖR ALLMÄN VÄG ELLER OMRÅDE FÖR TILLFÄLLIG NYTTJÄNDERÄTT.
 BXX BIOTOPSKYDD, SE MKB FÖR BESKRIVNING
 FASTIGHETSINDELNING AKTUELL 2026-02-17
ORIENTERINGSFIGUR
 KOORDINATSYSTEM: SWEREF 99 13 30
 HÖJDSYSTEM: RH 2000
 TYP AV PLAN
VÄGPLAN
 GRANSKNINGSSTATUS / SYFTE
 HANDLINGSTYP
 DATUM 2026-01-30 LEVERANS / ÄNDRINGS-PM
 OBJEKT
E4/E6 HELSINGBORG TRAFIKSÄKERHETS- & MILJÖÅTGÄRD
 DELOMRÅDE / ÄNDEL
1 - E6 ÖRBY - VASATORP
 ANLÄGGNINGSDIAGRAM
 00 - GEMENSAMT
 OBJEKTNUMMER / KM 168923 KONSTRUKTIONNUMMER
 BESTÄLLARE LEVERANTÖR
TRAFIKVERKET WSP
 SKAPAD AV UPPDRAGSNUMMER
M. LARSSON 10365533
 GODKÄND AV ÄNDELNING
E. DELVÉUS
 RITNINGSTYP
PLAN
 TEKNIKOMRÅDE / INNEHÅLL
VÄGUTFORMNING OCH TRAFIK
 BESKRIVNING
PLANKARTA E6 - 3/700-4/300
 SKALA 1:1000 FORMAT A1 FÖRVALTNINGSNUMMER
 RITNINGSDIAGRAM BLAD NÄSTA BLAD BET
100T0208



FILE: R:\S:\S\10365533\1_001\010101\Göranskningshandling\Planer\100T0208.dwg, PL01.TAD, 2026-01-30 12:53:34, AV: ANVÄNDARE, SE: 99334



TECKENFÖRKLARING

MARKANSPRÅK OCH ADMINISTRATIVA GRÄNSER

- GRÄNS FÖR VÄGOMRÅDE
- AVGRÄNSNING MELLAN LIKA TYPER AV MARKANSPRÅK
- GRÄNS FÖR DETALJPLAN
- TRAKTGRÄNS
- FASTIGHETSGRÄNS
- NYTT VÄGOMRÅDE MED VÄGRÄTT
- NYTT VÄGOMRÅDE MED INSKRÄNKT VÄGRÄTT
- TILLFÄLLIG NYTTJANDERÄTT GÄLLER UNDER BYGGTIDEN DOCK SOM LÅNGST TILL 2 MÅNADER EFTER SLUTBESTÄMNING
- V NYTT VÄGOMRÅDE MED VÄGRÄTT
- Vi NYTT VÄGOMRÅDE MED INSKRÄNKT VÄGRÄTT
- T NYTTJANDERÄTT GÄLLER UNDER BYGGTIDEN DOCK SOM LÅNGST TILL 2 MÅNADER EFTER SLUTBESTÄMNING
- V11 NYTT VÄGOMRÅDE MED VÄGRÄTT FÖR DRIFTVÄG
- Vi2 NYTT VÄGOMRÅDE MED INSKRÄNKT VÄGRÄTT FÖR DRIFTVÄG
- T1 NYTTJANDERÄTT FÖR UPPLAG AV MASSOR
- T2 NYTTJANDERÄTT FÖR ARBETSTRAFIK
- T3 NYTTJANDERÄTT FÖR ETABLERING
- INDRAGNING AV VÄG FRÅN ALLMÄNT UNDERHÅLL

BEFINTLIGT

- SIDORÄCKE
- MITTRÄCKE
- STANGSEL

ÖVRIGT

- 1/000 LÅNGDMÄTNING MED HÖJDSÄTTNING
- +12.3 SLÄNT
- FAUNASTANGSEL
- NYTT VÄGRÄCKE
- BLÄNSKYDDSSKÄRM
- UTHOPP ÖVER L-STÖD

SKYDDSÅTGÄRDER OCH FÖRSIKTIGHETSMÅTT

MARKERING SKYDDSÅTGÄRD

SK1 FAUNAANPASSNING MED BLÄNSKYDDSSKÄRM FÖR KLÖVVILT

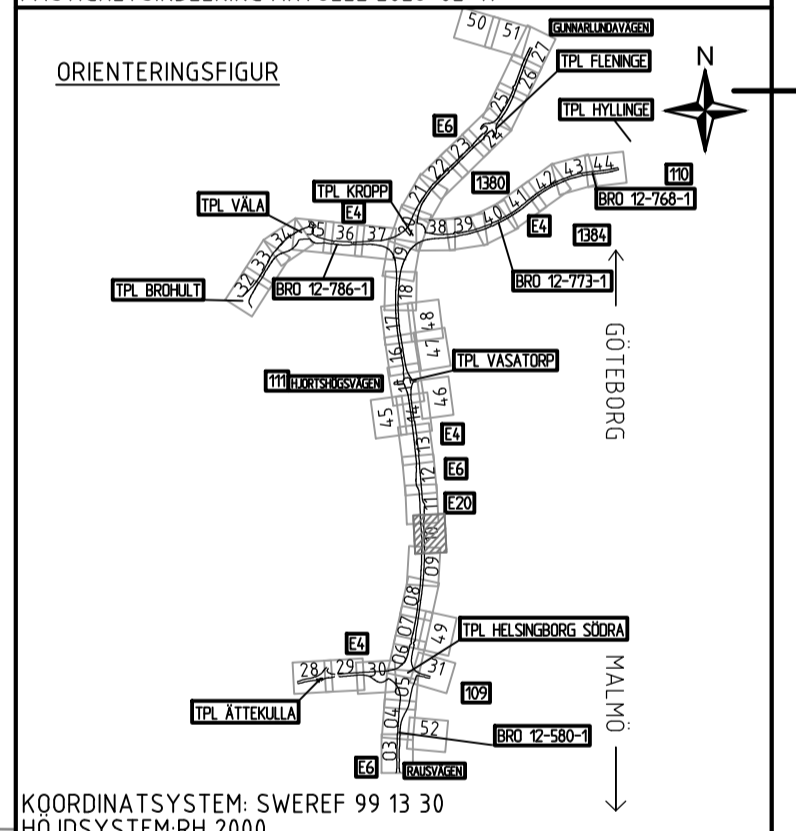
VERKSAMHETER/ÅTGÄRDER SOM UNDANTAS FRÅN FÖRBUD ENLIGT MILJÖBALKEN

MARKERING UNDANTAG

UNDANTAGEN GÄLLER HELA PLANEN

FÖRBUD SOM AVSER VERKSAMHET ELLER ÅTGÄRD INOM GENERELLT BIOTOPSKYDDOMRÅDE (7:11 2 ST MB) GÄLLER INTE BYGGANDE AV ALLMAN VÄG

SKYDDIGHET ATT GÖRA ANMÄLAN FÖR SAMRÅD ENLIGT 12:6 MB GÄLLER INTE FÖR DE VERKSAMHETER OCH ÅTGÄRDER SOM BEHOVS FÖR ATT BYGGA VÄGEN OCH SOM FASTSTÄLLTS OCH INGÅR I VÄGOMRÅDET FÖR ALLMAN VÄG ELLER OMRÅDE FÖR TILLFÄLLIG NYTTJANDERÄTT.



TYP AV PLAN

VÄGPLAN

GRANSKNINGSSTATUS / SYFTE

HANDLINGSTYP

DATUM: 2026-01-30

LEVERANS / ÄNDRINGS-PM

OBJEKT

E4/E6 HELSINGBORG TRAFIKSÄKERHETS- & MILJÖÅTGÄRD

DELOMRÅDE / ÄNDEL

1 - E6 ÖRBY - VASATORP

ANLÄGGNINGSDI

00 - GEMENSAMT

OBJEKTNUMMER / KM

168923

KONSTRUKTIONNUMMER

BESTÄLLARE

TRAFIKVERKET

LEVERANTÖR

wsp

SKAPAD AV

M. LARSSON

UPPDRAGSNUMMER

10365533

GODKÄND AV

E. DELVÉUS

ÄNDELNING

RITNINGSTYP

PLAN

TEKNIKOMRÅDE / INNEHÅLL

VÄGUTFORMNING OCH TRAFIK

BESKRIVNING

PLANKARTA E6 - 4/800-5/400

SKALA

1:1000

FORMAT

A1

FÖRVALTNINGSNUMMER

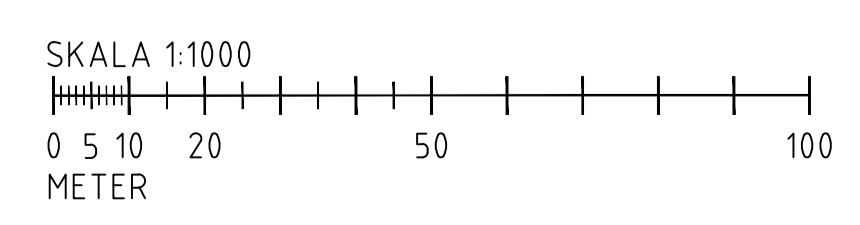
RITNINGNUMMER

100T0210

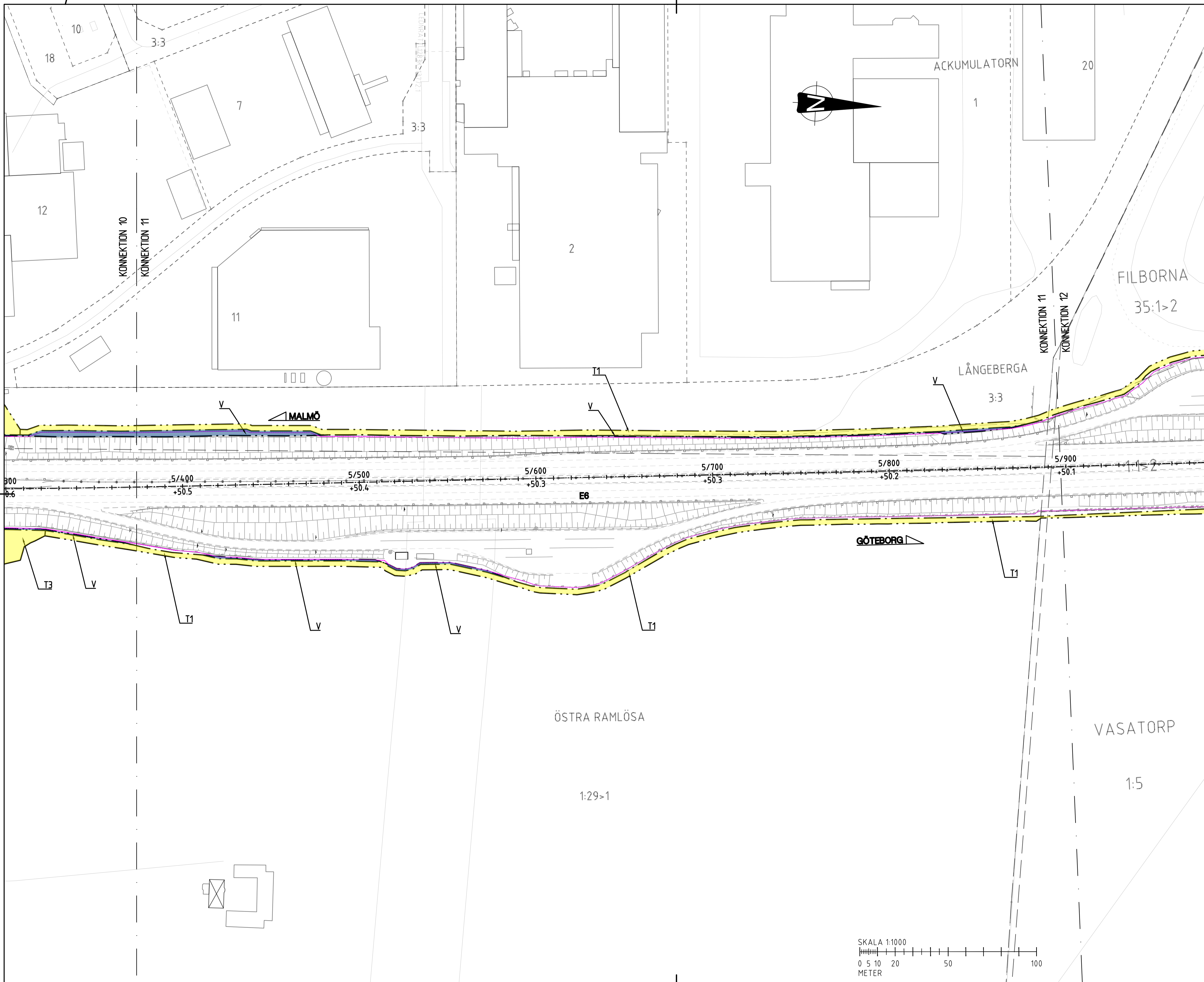
BLAD

NÄSTA BLAD

BET



F:\R\10365533\100T0210\del\Gemensamhandling\Planer\100T0210.dwg PL01.TAD: 2026-3-19 17:27:06 AV: ANVÄNDARE SE: 99334



TECKENFÖRKLARING

MARKANSPRÅK OCH ADMINISTRATIVA GRÄNSER

- GRÄNS FÖR VÄGOMRÅDE
- AVGRÄNSNING MELLAN LIKA TYPER AV MARKANSPRÅK
- GRÄNS FÖR DETALJPLAN
- FRÄKTGRÄNS
- FASTIGHETSGRÄNS
- NYTT VÄGOMRÅDE MED VÄGRÄTT
- NYTT VÄGOMRÅDE MED INSKRÄNKT VÄGRÄTT
- TILLFÄLLIG NYTTJÄNDERÄTT GÄLLER UNDER BYGGTIDEN DOCK SOM LÅNGST TILL 2 MÅNADER EFTER SLUTBESIKTNING
- V NYTT VÄGOMRÅDE MED VÄGRÄTT
- V1 VÄGOMRÅDE MED INSKRÄNKT VÄGRÄTT FÖR DAGVATTENLEDNING
- V12 VÄGOMRÅDE MED INSKRÄNKT VÄGRÄTT FÖR DRIFTVÄG
- T1 TILLFÄLLIG NYTTJÄNDERÄTT FÖR UPPLAG AV MASSOR BYTE AV BRÖ, OMBYGGNING AV RAMPER, BYGGANDE AV FAUNASTÄNGSEL, VILTUTHOPP OCH BLANDSKYDD SAMT FÖRBLEDNING AV TRAFIK
- T2 TILLFÄLLIG NYTTJÄNDERÄTT FÖR ARBETSTRAFIK
- T3 TILLFÄLLIG NYTTJÄNDERÄTT FÖR ETABLERING
- INDRAGNING AV VÄG FRÅN ALLMÄNT UNDERHÅLL

BEFINTLIGT

- SIDORÄCKE
- MITTRÄCKE
- STÄNGSEL

ÖVRIGT

- 1/000 LÅNGDMÄTNING MED HÖJDSÄTTNING
- +12.3 SLÄNT
- FAUNASTÄNGSEL
- NYTT VÄGRÄCKE
- BLANDSKYDDSKÄRM
- UTHOPP ÖVER L-STÖD

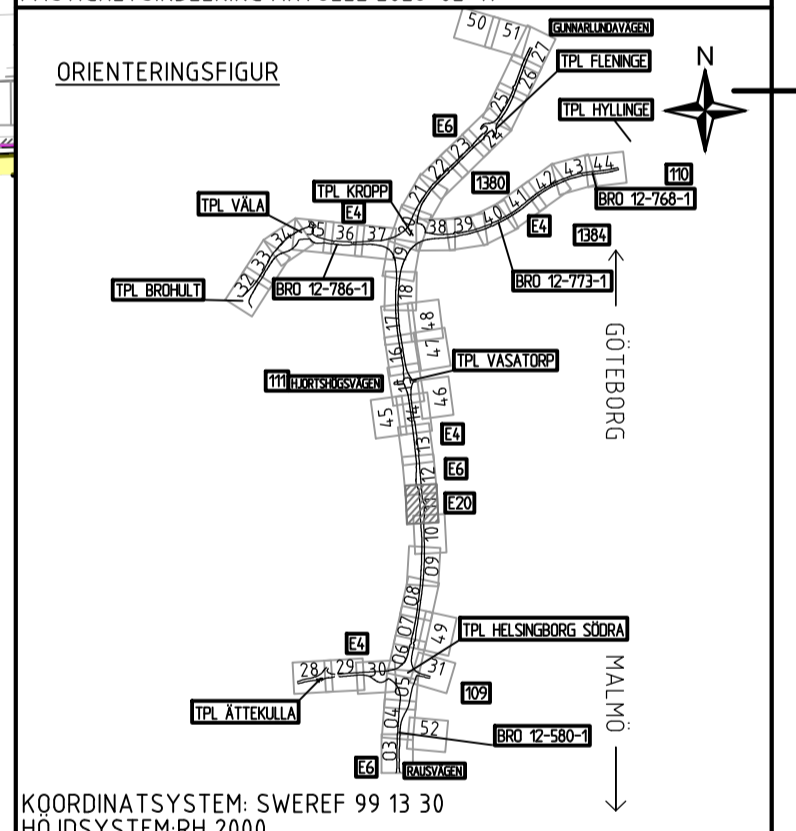
SKYDDSÅTGÄRDER OCH FÖRSIKTIGHETSÅTGÄRDER

- MARKERING SKYDDSÅTGÄRD
- SK1 FAUNAAANPASSNING MED BLANDSKYDDSKÄRM FÖR KLÖVVILT

VERKSAMHETER/ÅTGÄRDER SOM UNDANTAGS FRÅN FÖRBUD ENLIGT MILJÖBALKEN

- MARKERING UNDANTAG

UNDANTAGEN GÄLLER HELA PLANEN. FÖRBUD SOM AVSER VERKSAMHET ELLER ÅTGÄRD INOM GENERELLT BIOTOPSKYDDOMRÅDE (7:11 2 ST MB) GÄLLER INTE BYGGANDE AV ALLMAN VÄG. SKYDDIGHET ATT GÖRA ANKLAN FÖR SAMRÅD ENLIGT 12:6 MB GÄLLER INTE FÖR DE VERKSAMHETER OCH ÅTGÄRDER SOM BEHOVS FÖR ATT BYGGA VÄGEN OCH SOM FAST STÄLLTS OCH INGÅR I VÄGOMRÅDET FÖR ALLMAN VÄG ELLER OMRÅDE FÖR TILLFÄLLIG NYTTJÄNDERÄTT.



TYP AV PLAN

VÄGPLAN

GRANSKNINGSSTATUS / SYFTE

HANDLINGSTYP

DATUM: 2026-01-30 | LEVERANS / ÄNDRINGS-PM

OBJEKT: E4/E6 HELSINGBORG TRAFIKSÄKERHETS- & MILJÖÅTGÄRD

DELOMRÅDE / ÄNDEL: 1 - E6 ÖRBY - VASATORP

ANLÄGGNINGSDI: 00 - GEMENSAMT

OBJEKTNUMMER / KM: 168923 | KONSTRUKTIONNUMMER

BESTÄLLARE: TRAFIKVERKET | LEVERANTÖR: WSP

SKAPAD AV: M. LARSSON | UPPDRAGSNUMMER: 10365533

GODKÄND AV: E. DELVÉUS | ÄNDELNING

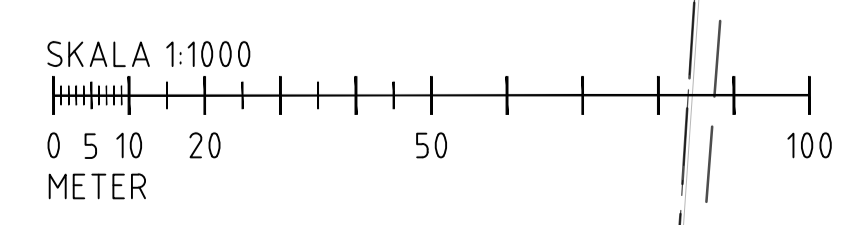
RITNINGSTYP: PLAN

TEKNIKOMRÅDE / INNEHÅLL: VÄGUTFORMNING OCH TRAFIK

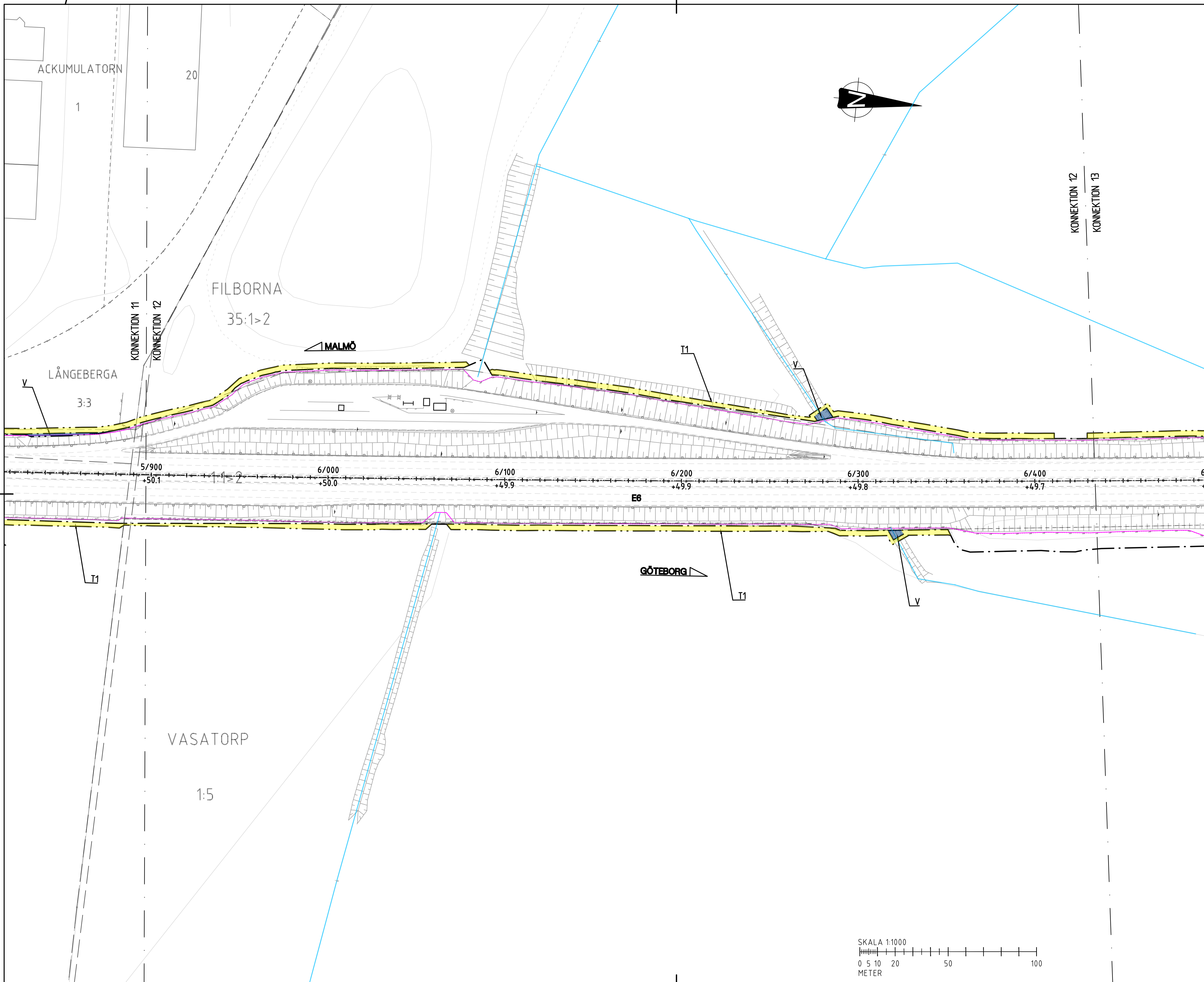
BESKRIVNING: PLANKARTA E6 - 5/400-5/900

SKALA: 1:1000 | FORMAT: A1 | FÖRVALTNINGSNUMMER

RITNINGSNUMMER: 100T0211 | BLAD: | NÄSTA BLAD: | BET: |



F:\R\10365533\100T0211\Bilder\Granskningshandling\Planer\100T0211.dwg | PLOT | AD: 2026-01-30 10:17:18 | AV: ANVÄNDARE | SE: 93131

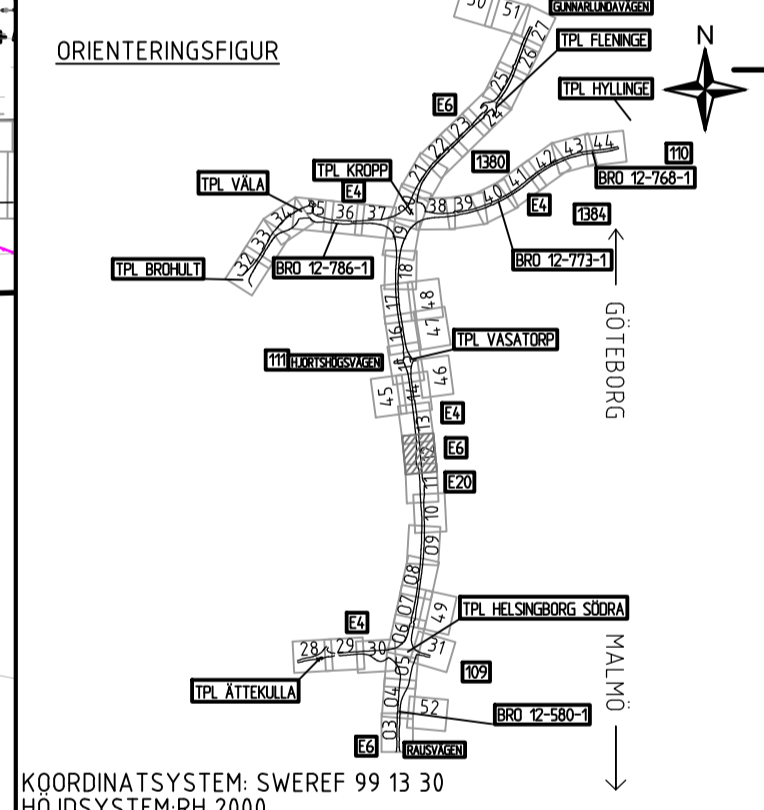


TECKENFÖRKLARING

- MARKANSPRÅK OCH ADMINISTRATIVA GRÄNSER**
- GRÄNS FÖR VÄGOMRÅDE
 - AVGRÄNSNING MELLAN LIKA TYPER AV MARKANSPRÅK
 - GRÄNS FÖR DETALJPLAN
 - FRÄKTGRÄNS
 - FASTIGHETSGRÄNS
 - NYTT VÄGOMRÅDE MED VÄGRÄTT
 - NYTT VÄGOMRÅDE MED INSKRÄNKT VÄGRÄTT
 - TILLFÄLLIG NYTTJÄNDERÄTT GÄLLER UNDER BYGGTIDEN DOCK SOM LÅNGST TILL 2 MÅNADER EFTER SLUTBESIKTNING
 - NYTT VÄGOMRÅDE MED VÄGRÄTT
 - VÄGOMRÅDE MED INSKRÄNKT VÄGRÄTT FÖR DRIFTVÄG
 - TILLFÄLLIG NYTTJÄNDERÄTT FÖR UPPLAG AV MASSOR BYTTE AV BRÖ, OMBYGGNING AV RAMPER, BYGGANDE AV FAUNASTÄNGSEL, VIL TUTHOPP OCH BLANDSKYDD SAMT FÖRBLÄDNING AV TRAFIK
 - TILLFÄLLIG NYTTJÄNDERÄTT FÖR ARBETSTRAFIK
 - TILLFÄLLIG NYTTJÄNDERÄTT FÖR ETABLERING
 - INDRAGNING AV VÄG FRÅN ALLMÄNT UNDERHÅLL
- BEFINTLIGT**
- SIDORÄCKE
 - MITTRÄCKE
 - STÄNGSEL
- ÖVRIGT**
- 1/000 LÅNGMÄTNING MED HÖJDSÄTTNING
 - +12.3 SLÄNT
 - FAUNASTÄNGSEL
 - NYTT VÄGRÄCKE
 - BLANDSKYDDSSKÄRM
 - UTHOPP ÖVER L-STÖD

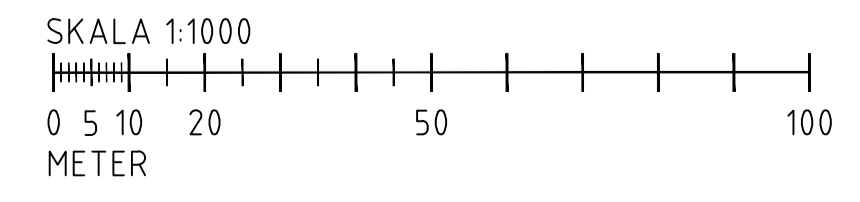
- SKYDDSÅTGÄRDER OCH FÖRSIKTIGHETSMÅTT**
- MARKERING SKYDDSÅTGÄRD
 - SK1 FAUNAANPASSNING MED BLANDSKYDDSSKÄRM FÖR KLÖVVILT
 - VERKSAMHETER/ÅTGÄRDER SOM UNDANTAS FRÅN FÖRBUD ENLIGT MILJÖBALKEN
 - MARKERING UNDANTAG
 - UNDANTAGEN GÄLLER HELA PLANEN
 - FÖRBUD SOM AVSER VERKSAMHET ELLER ÅTGÄRD INOM GÄRDELLT BIOTOPSKYDDSOMRÅDE (7:11 2 ST MB) GÄLLER INTE BYGGANDE AV ALLMAN VÄG
 - SKYDDIGHET ATT GÖRA ANMÄLAN FÖR SAMRÅD ENLIGT 12:6 MB GÄLLER INTE FÖR DE VERKSAMHETER OCH ÅTGÄRDER SOM BEHOVS FÖR ATT BYGGA VÄGEN OCH SOM FASTSTÄLLTS OCH INGES I VÄGOMRÅDET FÖR ALLMAN VÄG ELLER OMRÅDE FÖR TILLFÄLLIG NYTTJÄNDERÄTT.

BXX BIOTOPSKYDD, SE MKB FÖR BESKRIVNING
FASTIGHETSINDELNING AKTUELL 2026-02-17



VÄGPLAN

GRANSKNINGSSTATUS / SYFTE		
HANDLINGSTYP		
DATUM	LEVERANS / ÄNDRINGS-PM	
2026-01-30		
OBJEKT		
E4/E6 HELSINGBORG TRAFIKSÄKERHETS- & MILJÖÅTGÄRD		
DELOMRÅDE / ÄNDEL		
1 - E6 ÖRBY - VASATORP		
ANLÄGGNINGSDI		
00 - GEMENSAMT		
OBJEKTNUMMER / KM	KONSTRUKTIONSNUMMER	
168923		
BESTÄLLARE	LEVERANTÖR	
TRAFIKVERKET	wsp	
SKAPAD AV	UPPDRAGSNUMMER	
M. LARSSON	10365533	
GODKÄND AV	ÄNDELNING	
E. DELVÉUS		
RITNINGSTYP		
PLAN		
TEKNIKOMRÅDE / INNEHÅLL		
VÄGUTFORMNING OCH TRAFIK		
BESKRIVNING		
PLANKARTA		
E6 - 5/900-6/400		
SKALA	FORMAT	FÖRVALTNINGSNUMMER
1:1000	A1	
RITNINGSNUMMER	BLAD	NÄSTA BLAD
100T0212		BET



F:\R\10365533\100T0212\100T0212.dwg | 100T0212.dwg | 2026-01-30 17:28:33 | AV: JAV/ANDRE | SE: 99314