

TECKENFÖRKLARING

MARKANSPRÅK OCH ADMINISTRATIVA GRÄNSER

- GRÄNS FÖR VÄGOMRÅDE
- AVGRÄNSNING MELLAN LIKA TYPER AV MARKANSPRÅK
- GRÄNS FÖR DETALJPLAN
- FRÄKTGRÄNS
- FASTIGHETSGRÄNS
- NYTT VÄGOMRÅDE MED VÄGRÄTT
- NYTT VÄGOMRÅDE MED INSKRÄNKT VÄGRÄTT
- TILLFÄLLIG NYTTJÄNDERÄTT GÄLLER UNDER BYGGTIDEN DOCK SOM LÄNGST TILL 2 MÅNADER EFTER SLUTBESIKTNING
- V NYTT VÄGOMRÅDE MED VÄGRÄTT
- V11 VÄGOMRÅDE MED INSKRÄNKT VÄGRÄTT FÖR DRIFTVÄG
- V12 VÄGOMRÅDE MED INSKRÄNKT VÄGRÄTT FÖR DRIFTVÄG
- T1 TILLFÄLLIG NYTTJÄNDERÄTT FÖR UPPLAG AV MASSOR
- T2 TILLFÄLLIG NYTTJÄNDERÄTT FÖR ARBETSTRAFIK
- T3 TILLFÄLLIG NYTTJÄNDERÄTT FÖR ETABLERING
- INDRAGNING AV VÄG FRÅN ALLMÄNT UNDERHÅLL

BEFINTLIGT

- SIDORÄCKE
- MITTRÄCKE
- STÄNGSEL

ÖVRIGT

- 1/000 LÄNGDMÄTNING MED HÖJDSÄTTNING
- +12.3 SLÄNT
- FAUNASTÄNGSEL
- NYTT VÄGRÄCKE
- BLÄNSKYDDSSKÄRM
- UTHOPP ÖVER L-STÖD

SKYDDSÅTGÄRDER OCH FÖRSIKTIGHETSMÅTT

- MARKERING SKYDDSÅTGÄRD
- SK1 FAUNAANPASSNING MED BLÄNSKYDDSSKÄRM FÖR KLÖVVILT

VERKSAMHETER/ÅTGÄRDER SOM UNDANTAS FRÅN FÖRBUD ENLIGT MILJÖBALKEN

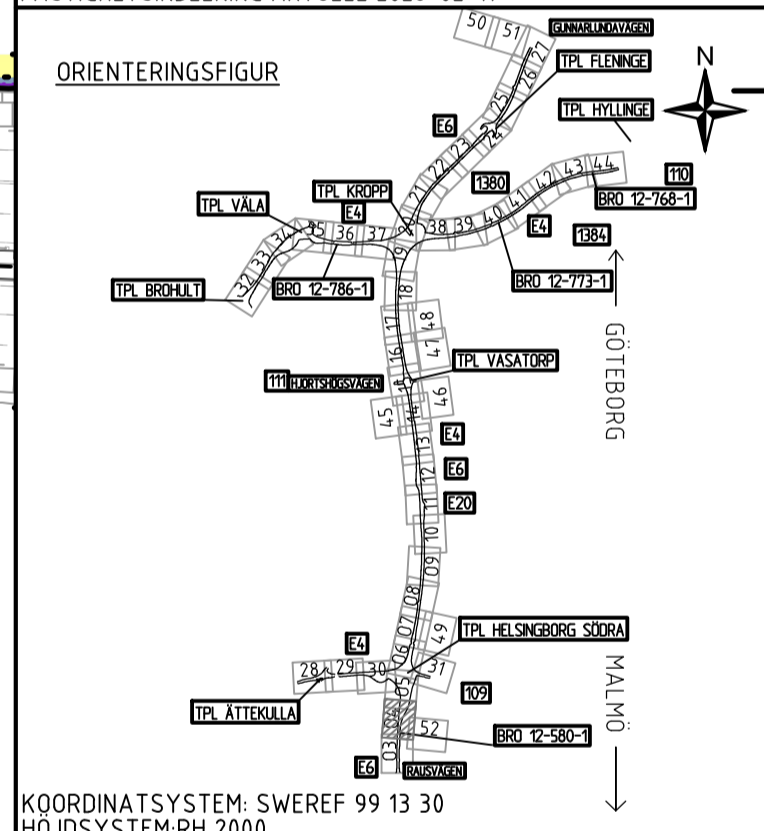
- MARKERING UNDANTAG

UNDANTAGEN GÄLLER HELA PLANEN

FÖRBUD SOM AVSER VERKSAMHET ELLER ÅTGÄRD INOM GÄLLER ALLMÄNT FÖRBUD FÖR VERKSAMHET ELLER ÅTGÄRD INOM GÄLLER ALLMÄNT FÖRBUD FÖR VERKSAMHET ELLER ÅTGÄRD INOM GÄLLER ALLMÄNT FÖRBUD FÖR VERKSAMHET ELLER ÅTGÄRD INOM

UNDANTAGEN GÄLLER HELA PLANEN

FÖRBUD SOM AVSER VERKSAMHET ELLER ÅTGÄRD INOM GÄLLER ALLMÄNT FÖRBUD FÖR VERKSAMHET ELLER ÅTGÄRD INOM GÄLLER ALLMÄNT FÖRBUD FÖR VERKSAMHET ELLER ÅTGÄRD INOM



TYP AV PLAN

VÄGPLAN

GRANSKNINGSSTATUS / SYFTE

HANDLINGSTYP

DATUM: 2026-01-30

LEVERANS / ÄNDRINGS-PM

OBJEKT: E4/E6 HELSINGBORG TRAFIKSÄKERHETS- & MILJÖÅTGÄRD

DELOMRÅDE / BANDEL: 1 - E6 ÖRBY - VASATORP

ANLÄGGNINGSDEL: 00 - GEMENSAMT

OBJEKTNUMMER / KM: 168923

KONSTRUKTIONSNUMMER

BESTÄLLARE: TRAFIKVERKET

LEVERANTÖR: WSP

SKAPAD AV: M. LARSSON

UPPRAGSNUMMER: 10365533

GODKÄND AV: E. DELVÉUS

AVDELNING

RITNINGSTYP: PLAN

TEKNIKOMRÅDE / INNEHÅLL: VÄGUTFORMNING OCH TRAFIK

BESKRIVNING: PLANKARTA E6 - 1/500-2/100

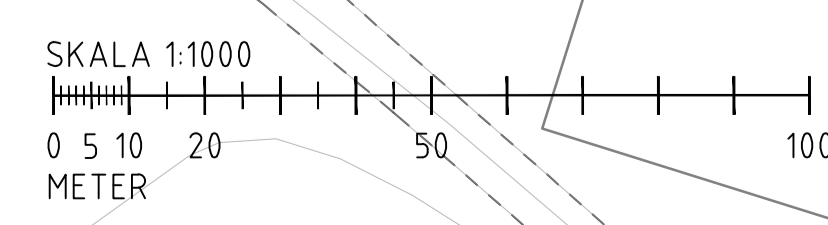
SKALA: 1:1000

FORMAT: A1

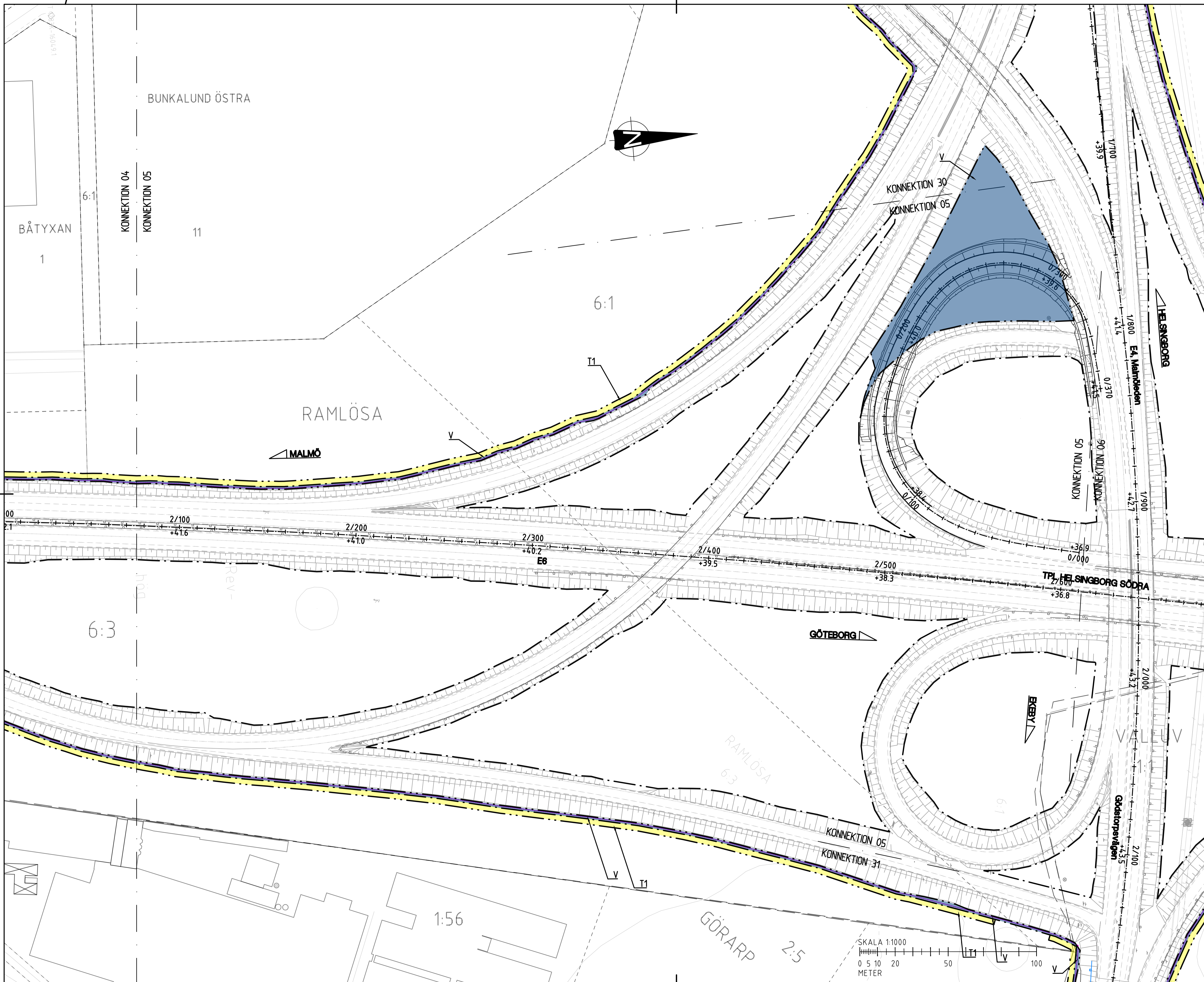
FÖRVALTNINGSNUMMER

RITNINGSNUMMER: 100T0204

BLAD: NÄSTA BLAD: BET



F:\R\10365533\100T0204\100T0204.dwg 100T0204.dwg 2026-01-30 10:22:24 AV ANVÄNDARE SE 99334



TECKENFÖRKLARING

MARKANSPRÅK OCH ADMINISTRATIVA GRÄNSER

- GRÄNS FÖR VÄGOMRÅDE
- AVGRÄNSNING MELLAN LIKA TYPER AV MARKANSPRÅK
- GRÄNS FÖR DETALJPLAN
- FRÄKTGRÄNS
- FASTIGHETSGRÄNS
- NYTT VÄGOMRÅDE MED VÄGRÄTT
- NYTT VÄGOMRÅDE MED INSKRÄNKT VÄGRÄTT
- TILLFÄLLIG NYTTJÄNDERÄTT GÄLLER UNDER BYGGTIDEN DOCK SOM LÄNGST TILL 2 MÅNADER EFTER SLUTBESIKTNING
- V NYTT VÄGOMRÅDE MED VÄGRÄTT
- V11 VÄGOMRÅDE MED INSKRÄNKT VÄGRÄTT FÖR DAGVATTENLEDNING
- V12 VÄGOMRÅDE MED INSKRÄNKT VÄGRÄTT FÖR DRIFTVÄG
- T1 TILLFÄLLIG NYTTJÄNDERÄTT FÖR UPPLAG AV MASSOR
- T2 TILLFÄLLIG NYTTJÄNDERÄTT FÖR ARBETSTRAFIK
- T3 TILLFÄLLIG NYTTJÄNDERÄTT FÖR ETABLERING
- INDRAGNING AV VÄG FRÅN ALLMÄNT UNDERHÅLL

BEFINTLIGT

- SIDORÄCKE
- MITTRÄCKE
- STANGSEL

ÖVRIGT

- 1/000 LÄNGDMÄTNING MED HÖJDSÄTTNING
- +12.3 SLÄNT
- FAUNASTÄNGSEL
- NYTT VÄGRÄCKE
- BLANDSKYDDSSKÄRM
- UTHOPP ÖVER L-STÖD

SKYDDSÅTGÄRDER OCH FÖRSIKTIGHETSÅTT

- MARKERING SKYDDSÅTGÄRD
- SK1 FAUNAAPPASSNING MED BLANDSKYDDSSKÄRM FÖR KLÖVVILT

VERKSAMHETER/ÅTGÄRDER SOM UNDANTAS FRÅN FÖRBUD ENLIGT MILJÖBALKEN

- MARKERING UNDANTAG

UNDANTAGEN GÄLLER HELA PLANEN

- FÖRBUD SOM AVSER VERKSAMHET ELLER ÅTGÄRD INOM GENERELLT BIOTOPSKYDDOMRÅDE (7:11 2 ST MB) GÄLLER INTE BYGGANDE AV ALLMAN VÄG
- SKYDDIGHET ATT GÖRA ANMÄLAN FÖR SAMRÅD ENLIGT 12:6 MB GÄLLER INTE FÖR DE VERKSAMHETER OCH ÅTGÄRDER SOM BEHOVS FÖR ATT BYGGA VÄGEN OCH SOM FASTSTÄLLTS OCH INGÅR I VÄGOMRÅDET FÖR ALLMAN VÄG ELLER OMRÅDE FÖR TILLFÄLLIG NYTTJÄNDERÄTT.

BXX BIOTOPSKYDD, SE MKB FÖR BESKRIVNING
FASTIGHETSINDELNING AKTUELL 2026-02-17

ORIENTERINGSGIFUR

KOORDINATSYSTEM: SWEREF 99 13 30
HÖJDSYSTEM: RH 2000

TYP AV PLAN: **VÄGPLAN**

GRANSKNINGSSTATUS / SYFTE

HANDLINGSTYP

DATUM: 2026-01-30 LEVERANS / ÄNDRINGS-PM

OBJEKT: E4/E6 HELSINGBORG TRAFIKSÄKERHETS- & MILJÖÅTGÄRD

DELOMRÅDE / ÄNDEL: 1 - E6 ÖRBY - VASATORP

ANLÄGGNINGSDIEL: 00 - GEMENSAMT

OBJEKTNUMMER / KM: 168923 KONSTRUKTIONNUMMER

BESTÄLLARE: TRAFIKVERKET LEVERANTÖR: **wsp**

SKAPAD AV: M. LARSSON UPPDRAGSNUMMER: 10365533

GODKÄND AV: E. DELVÉUS ÄNDELNING

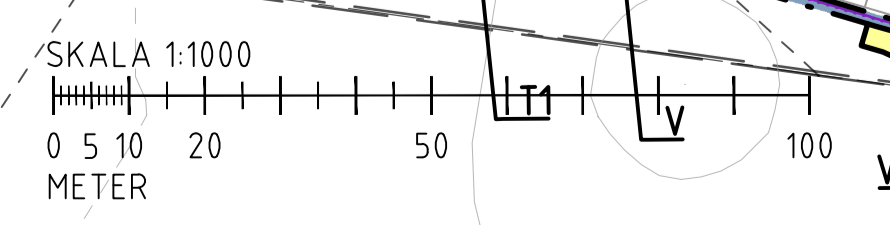
RITNINGSTYP: PLAN

TEKNIKOMRÅDE / INNEHÅLL: VÄGUTFORMNING OCH TRAFIK

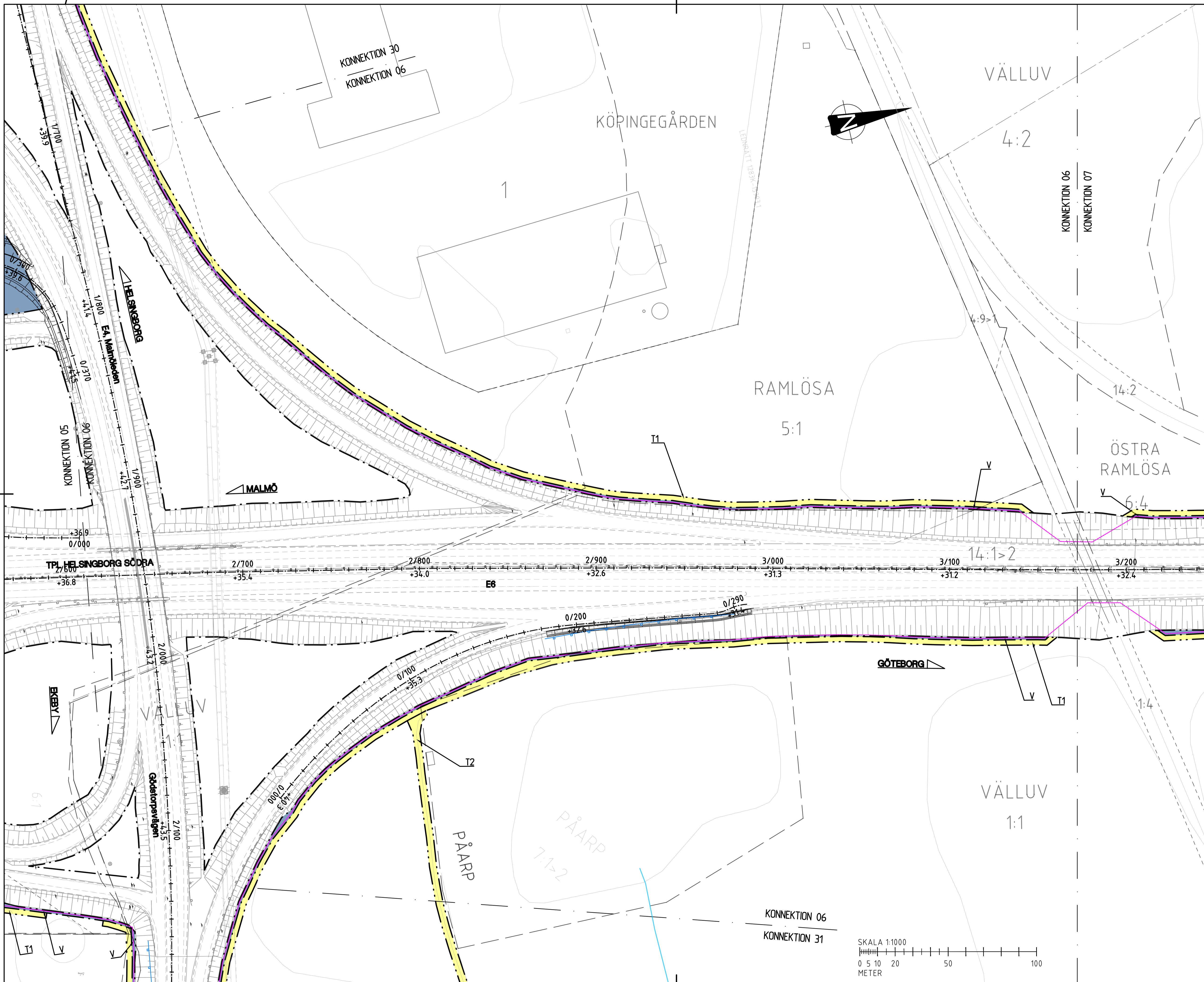
BESKRIVNING: PLANKARTA E6 - 2/100-2/600

SKALA: 1:1000 FORMAT: A1 FÖRVALTNINGSNUMMER

RITNINGSDATUM: 100T0205 BLAD: NÄSTA BLAD: BET:



FILE: R:\S:\S\10365533\1_000\Trafiker\Granskningshandling\Planer\100T0205.dwg, PL01.TAD, 2026-01-30 12:25:15, AV: ANVÄNDARE, SE: 99314



TECKENFÖRKLARING

MARKANSPRÅK OCH ADMINISTRATIVA GRÄNSER

- GRÄNS FÖR VÄGOMRÅDE
- AVGRÄNSNING MELLAN LIKA TYPER AV MARKANSPRÅK
- GRÄNS FÖR DETALJPLAN
- FRÄKTGRÄNS
- FASTIGHETSGRÄNS
- NYTT VÄGOMRÅDE MED VÄGRÄTT
- NYTT VÄGOMRÅDE MED INSKRÄNKT VÄGRÄTT
- TILLFÄLLIG NYTTJÄNDERÄTT GÄLLER UNDER BYGGTIDEN DOCK SOM LÅNGST TILL 2 MÅNADER EFTER SLUTBESIKTNING
- V NYTT VÄGOMRÅDE MED VÄGRÄTT
- Vi VÄGOMRÅDE MED INSKRÄNKT VÄGRÄTT FÖR DRIFTVÄG
- T1 TILLFÄLLIG NYTTJÄNDERÄTT FÖR UPPLAG AV MASSOR
- T2 TILLFÄLLIG NYTTJÄNDERÄTT FÖR ARBETSTRAFIK
- T3 TILLFÄLLIG NYTTJÄNDERÄTT FÖR ETABLERING
- INDRAGNING AV VÄG FRÅN ALLMÄNT UNDERHÅLL

BEFINTLIGT

- SIDORÄCKE
- MITTRÄCKE
- STANGSEL

ÖVRIGT

- 1/000 LÅNGDMÄTNING MED HÖJDSÄTTNING
- +12.3 SLÄNT
- FAUNASTANGSEL
- NYTT VÄGRÄCKE
- BLANDSKYDDSSKÄRM
- UTHOPP ÖVER L-STÖD

SKYDDÅTGÄRDER OCH FÖRSIKTIGHETSMÅTT

MARKERING SKYDDÅTGÄRD

SK1 FAUNAPANPASSNING MED BLANDSKYDDSSKÄRM FÖR KLÖVVILT

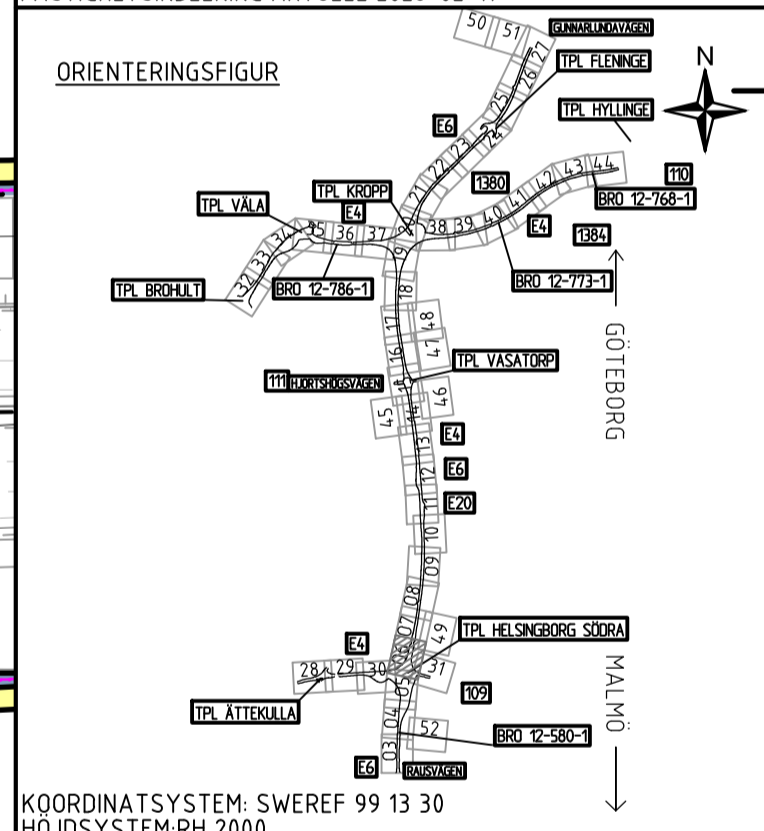
VERKSAMHETER/ÅTGÄRDER SOM UNDANTAS FRÅN FÖRBUD ENLIGT MILJÖBALKEN

MARKERING UNDANTAG

UNDANTAGEN GÄLLER HELA PLANEN

FÖRBUD SOM AVSER VERKSAMHET ELLER ÅTGÄRD INOM GEMENSAMT BIODIVERSITÄTSMÅL (7:11 2 ST MB) GÄLLER INTE BYGGANDE AV ALLMAN VÄG

SKYDDIGHET ATT GÖRA ANKLAN FÖR SAMRÅD ENLIGT 12:6 MB GÄLLER INTE FÖR DE VERKSAMHETER OCH ÅTGÄRDER SOM BEHOVS FÖR ATT BYGGA VÄGEN OCH SOM FASTSTÄLLTS OCH INGÅR I VÄGOMRÅDET FÖR ALLMAN VÄG ELLER OMRÅDE FÖR TILLFÄLLIG NYTTJÄNDERÄTT



TYP AV PLAN

VÄGPLAN

GRANSKNINGSSTATUS / SYFTE

HANDLINGSTYP

DATUM: 2026-01-30

LEVERANS / ÄNDRINGS-PM

OBJEKT

E4/E6 HELSINGBORG TRAFIKSÄKERHETS- & MILJÖÅTGÄRD

DELOMRÅDE / BANDEL

1 - E6 ÖRBY - VASATORP

ANLÄGGNINGSDI

00 - GEMENSAMT

OBJEKTNUMMER / KM

168923

KONSTRUKTIONSNUMMER

BESTÄLLARE

TRAFIKVERKET

LEVERANTÖR

WSP

SKAPAD AV

M. LARSSON

UPPDRAGSNUMMER

10365533

GODKÄND AV

E. DELVÉUS

AVDELNING

RITNINGSTYP

PLAN

TEKNIKOMRÅDE / INNEHÅLL

VÄGUTFORMNING OCH TRAFIK

BESKRIVNING

PLANKARTA

E6 - 2/600-3/200

SKALA

1:1000

FORMAT

A1

FÖRVALTNINGSNUMMER

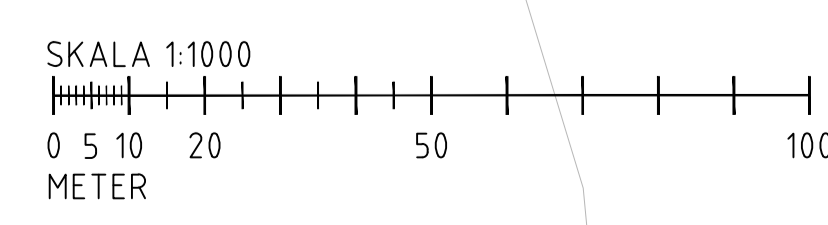
RITNINGSNUMMER

100T0206

BLAD

NÄSTA BLAD

BET



F:\R\100\10365533\1_000\100T0206\Göranskningshandling\Planer\100T0206.dwg 10/11/2025 10:02 AV ANVÄNDARE SE 99334



TECKENFÖRKLARING

- MARKANSPRÅK OCH ADMINISTRATIVA GRÄNSER**
- GRÄNS FÖR VÄGOMRÅDE
 - AVGRÄNSNING MELLAN LIKA TYPER AV MARKANSPRÅK
 - GRÄNS FÖR DETALJPLAN
 - FRÄKTGRÄNS
 - FASTIGHETSGRÄNS
 - NYTT VÄGOMRÅDE MED VÄGRÄTT
 - NYTT VÄGOMRÅDE MED INSKRÄNKT VÄGRÄTT
 - TILLFÄLLIG NYTTJÄNDERÄTT GÄLLER UNDER BYGGTIDEN DOCK SOM LÅNGST TILL 2 MÅNADER EFTER SLUTBESTÄLLNING
 - V NYTT VÄGOMRÅDE MED VÄGRÄTT
 - Vi VÄGOMRÅDE MED INSKRÄNKT VÄGRÄTT FÖR DRIFTVÄG
 - T NYTT VÄGOMRÅDE MED INSKRÄNKT VÄGRÄTT FÖR ARBETSTRAFIK
 - T1 TILLFÄLLIG NYTTJÄNDERÄTT FÖR UPPLAG AV MASSOR BYGGE AV BRÖ, OMBYGGNING AV RAMPER, BYGGANDE AV FAUNASTÄNGSEL, VIL TUHOPP OCH BLANDSKYDD SAMT FÖRBLÄDNING AV TRAFIK
 - T2 TILLFÄLLIG NYTTJÄNDERÄTT FÖR ARBETSTRAFIK
 - T3 TILLFÄLLIG NYTTJÄNDERÄTT FÖR ETABLERING
 - INDRAGNING AV VÄG FRÅN ALLMÄNT UNDERHÅLL
- BEFINTLIGT**
- SIDORÄCKE
 - MITTRÄCKE
 - STÄNGSEL
- ÖVRIGT**
- 1/000 LÄNGDMÄTNING MED HÖJDSÄTTNING
 - +12.3 SLÄNT
 - FAUNASTÄNGSEL
 - NYTT VÄGRÄCKE
 - BLANDSKYDDSSKÄRM
 - UTHOPP ÖVER L-STÖD

SKYDDÅTGÄRDER OCH FÖRSIKTIGHETSMÅTT

MARKERING SKYDDÅTGÄRD

SK1 FAUNAANPASSNING MED BLANDSKYDDSSKÄRM FÖR KLÖVVILT

VERKSAMHETER/ÅTGÄRDER SOM UNDANTAS FRÅN FÖRBUD ENLIGT MILJÖBALKEN

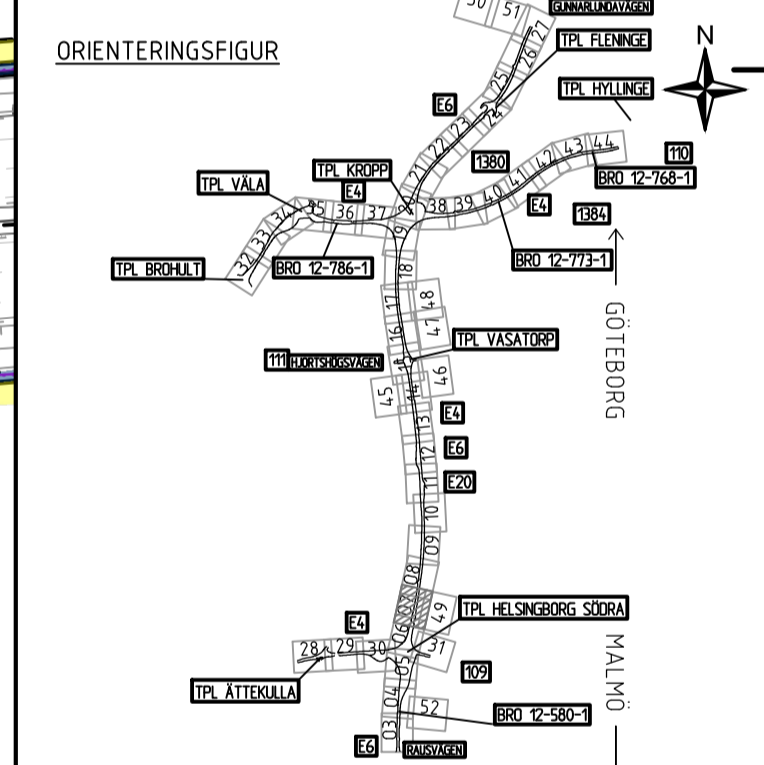
MARKERING UNDANTAG

UNDANTAGEN GÄLLER HELA PLANEN

FÖRBUD SOM AVSER VERKSAMHET ELLER ÅTGÄRD INOM GENERELLT BIOTOPSKYDDSOMRÅDE (7:11 2 ST MB) GÄLLER INTE BYGGANDE AV ALLMAN VÄG

SKYDDIGHET ATT GÖRA ANMÄLAN FÖR SAMRÅD ENLIGT 12:6 MB GÄLLER INTE FÖR DE VERKSAMHETER OCH ÅTGÄRDER SOM BEHOVS FÖR ATT BYGGA VÄGEN OCH SOM FASTSTÄLLTS OCH INGÅR I VÄGOMRÅDET FÖR ALLMAN VÄG ELLER OMÅRDE FÖR TILLFÄLLIG NYTTJÄNDERÄTT.

BXX BIOTOPSKYDD, SE MKB FÖR BESKRIVNING
FASTIGHETSINDELNING AKTUELL 2026-02-17



KOORDINATSYSTEM: SWEREF 99 13 30
HÖJDSYSTEM: RH 2000

TYP AV PLAN		
VÄGPLAN		
GRANSKNINGSSTATUS / SYFTE		
HANDLINGSTYP		
DATUM	LEVERANS / ÄNDRINGS-PM	
2026-01-30		
OBJEKT		
E4/E6 HELSINGBORG TRAFIKSÄKERHETS- & MILJÖÅTGÄRD		
DELOMRÅDE / ÄNDEL		
1 - E6 ÖRBY - VASATORP		
ANLÄGGNINGSDIEL		
00 - GEMENSAMT		
OBJEKTNUMMER / KM	KONSTRUKTIONSNUMMER	
168923	10365533	
BESTÄLLARE	LEVERANTÖR	
TRAFIKVERKET	wsp	
SKAPAD AV	UPPRAGSNUMMER	
M. LARSSON	10365533	
GODKÄND AV	ÄNDELNING	
E. DELVÉUS	5140	
RITNINGSTYP		
PLAN		
TEKNIKOMRÅDE / INNEHÅLL		
VÄGUTFORMNING OCH TRAFIK		
BESKRIVNING		
PLANKARTA		
E6 - 3/200-3/700		
SKALA	FORMAT	FÖRVALTNINGSNUMMER
1:1000	A1	
RITINGSNUMMER	BLAD	NÄSTA BLAD
100T0207		BET

