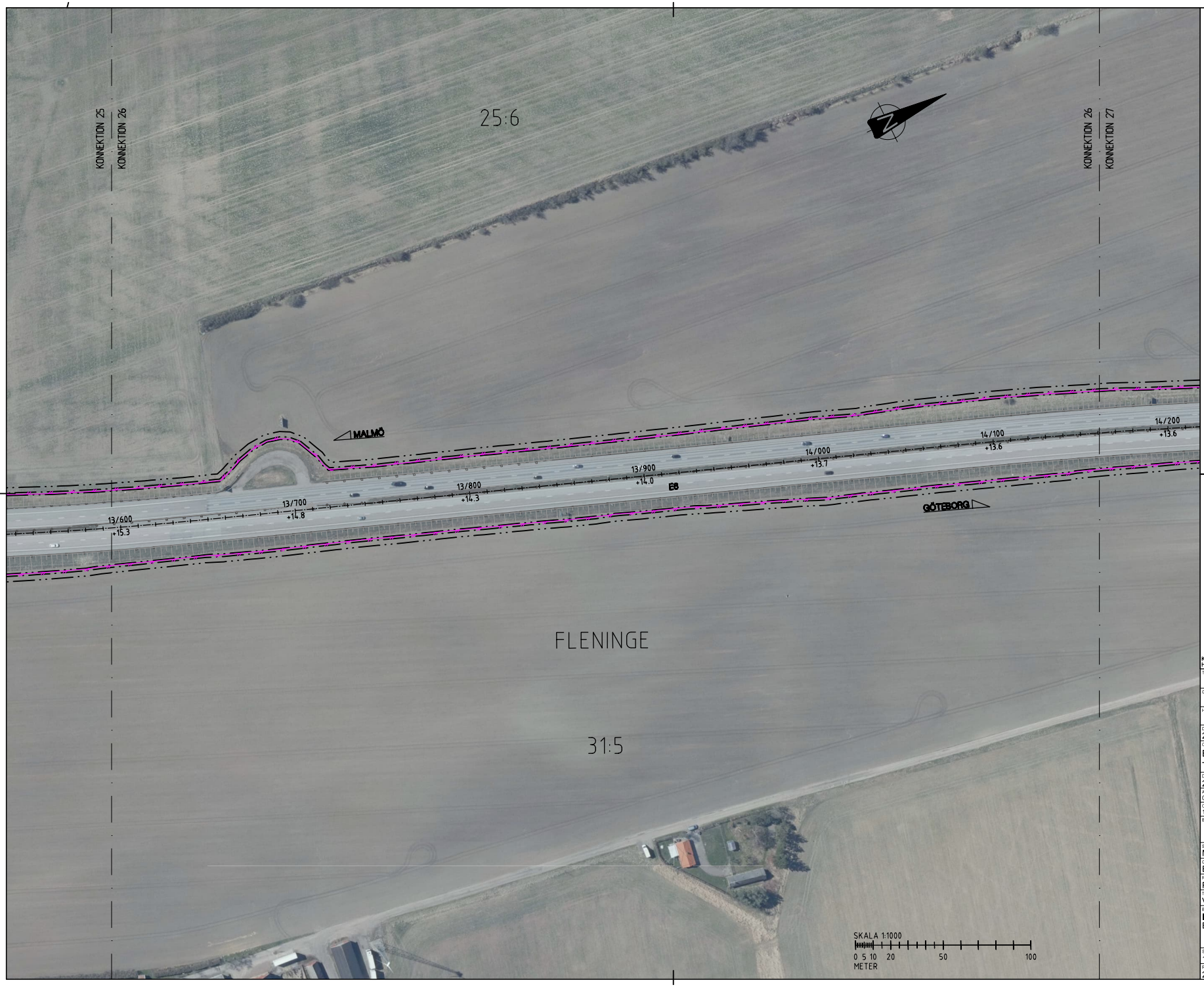

TECKENFÖRKLARING

MARKANSPRÅK OCH ADMINISTRATIVA GRÄNSER

- GRÄNS FÖR VÄGOMRÅDE
- AVGRÄNSNING MELLAN OLIKA TYPER AV MARKANSPRÅK
- TRAKTGRÄNS
- FASTIGHETSGRÄNS
- GRÄNS FÖR DETALJPLAN

BEFINTLIGT

- SIDORÄCKE
- MITTRÄCKE
- STÄNGSEL

ÖVRIGT

- 1/000 +12.3 LÄNGDMÄTNING MED HÖJDSÄTTNING
- BELÄGGNINGSKANT
- SLÄNT
- NY ASFALTSBELÄGGNING
- FAUNASTÄNGSEL
- MITTRÄCKE H1
- SIDORÄCKE H1
- SIDORÄCKE N2
- SIDORÄCKE H2
- BLÄNDSKYDDSSKÄRM
- DRÄNERINGSLEDNING
- DAGVATTENLEDNING
- RIVNING AV VILTSTÄNGSEL
- RIVNING AV ÖVRIGT STÄNGSEL
- U UTHOPP ÖVER L-STÖD
- G FÖRESLAGEN GRIND
- DAGVATTENBRUNN MED KUPOLSIL TRUMMA
- DP1-02 SEKTIONSPILAR

ORIENTERINGSFIGUR

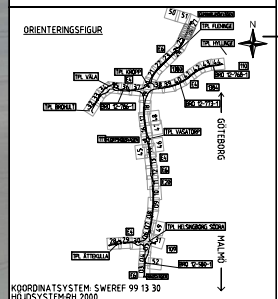

KOORDINATSYSTEM: SWEREF 99 13 30
HÖJDSYSTEM:RH 2000

TYP AV PLAN
VÄGPLAN

GRANSKNINGSSTATUS / SYFTE

HANDLINGSTYP

DATUM: 2026-01-30
LEVERANS / ÄNDRINGS-PM

OBJEKT: E4/E6 HELSINGBORG TRAFIKSÄKERHETS- & MILJÖÅTGÄRD

DELOMRÅDE / BANDEL: 2 - E6 VASATORP - FLENINGE

ANLÄGGNINGSDEL: 00 - GEMENSAMT

OBJEKTNUMMER / KM: 168923
KONSTRUKTIONSNUMMER

BESTÄLLARE: TRAFIKVERKET
LEVERANTÖR: WSP

SKAPAD AV: M. LARSSON
UPPDRAGSNUMMER: 10365533

GODKÄND AV: E. DELVÉUS
AVDELNING

RITNINGSTYP: PLAN

TEKNIKOMRÅDE / INNEHÅLL: VÄGUTFORMNING OCH TRAFIK

BENÄMNING: ILLUSTRATIONSKARTA E6 - 13/600-14/200

SKALA: 1:1000
FORMAT: A1
FÖRVALTNINGSNUMMER

RITNINGSNUMMER: 200T0526
BLAD
NÄSTA BLAD
BET

FIL: R:\SVA\VB\65335\K_CAD\TJ\Bilar\Grundläggande\Illustrationskarta\200T0526.dwg PLOTTAD: 2026-1-30 13:08:44 AV: ANVÄNDARE SE-A9551K

TECKENFÖRKLARING

MARKANSPRÅK OCH ADMINISTRATIVA GRÄNSER

- GRÄNS FÖR VÄGOMRÅDE
- AVGRÄNSNING MELLAN OLIKA TYPER AV MARKANSPRÅK
- TRAKTGRÄNS
- FASTIGHETSGRÄNS
- GRÄNS FÖR DETALJPLAN

BEFINTLIGT

- SIDORÄCKE
- MITTRÄCKE
- STÄNGSEL

ÖVRIGT

- 1/000 +12.3 LÄNGDMÄTNING MED HÖJDSÄTTNING
- BELÄGGNINGSKANT
- SLÄNT
- NY ASFALTSBELÄGGNING
- FAUNASTÄNGSEL
- MITTRÄCKE H1
- SIDORÄCKE H1
- SIDORÄCKE N2
- SIDORÄCKE H2
- BLÄNDSKYDDSSKÄRM
- DRÄNERINGSLEDNING
- DAGVATTENLEDNING
- RIVNING AV VILTSTÄNGSEL
- RIVNING AV ÖVRIGT STÄNGSEL
- UTHOPP ÖVER L-STÖD
- FÖRESLAGEN GRIND
- DAGVATTENBRUNN MED KUPOLSIL TRUMMA
- DP1_02 SEKTIONSPILAR

ORIENTERINGSFIGUR

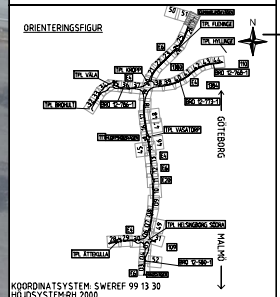

KOORDINATSYSTEM: SWEREF 99 13 30
HÖJDSYSTEM:RH 2000

TYP AV PLAN	VÄGPLAN
GRANSKNINGSSTATUS / SYFTE	
HANDLINGSTYP	
DATUM: 2026-01-30	LEVERANS / ÄNDRINGS-PM
OBJEKT	E4/E6 HELSINGBORG TRAFIKSÄKERHETS- & MILJÖÅTGÄRD
DELOMRÅDE / BANDEL	2 - E6 VASATORP - FLENINGE
ANLÄGGNINGSDEL	00 - GEMENSAMT
OBJEKTNUMMER / KM: 168923	KONSTRUKTIONSNUMMER
BESTÄLLARE: TRAFIKVERKET	LEVERANTÖR: WSP
SKAPAD AV: M. LARSSON	UPPDRAGSNUMMER: 10365533
GODKÄND AV: E. DELVÉUS	AVDELNING
RITNINGSTYP	PLAN
TEKNIKOMRÅDE / INNEHÅLL	VÄGUTFORMNING OCH TRAFIK
BENÄMNING	ILLUSTRATIONSKARTA E6 - 14/200-14/700
SKALA: 1:1000	FORMAT: A1
FÖRVALTNINGSNUMMER	
RITNINGSNUMMER: 200T0527	BLAD / NÄSTA BLAD / BET

PA-R:\SVA\10365533\1_CAD\1Ritningar\Gransskningshandling\Illustrationskarta\200T0527.dwg PLOTTAD: 2026-1-30 13:26:09 AV ANVÄNDARE: SE.PR5314.