TECKENFÖRKLARING

MARKANSPRÅK OCH ADMINISTRATIVA GRÄNSER

- GRÄNS FÖR VÄGOMRÅDE
- AVGRÄNSNING MELLAN OLIKA TYPER AV MARKANSPRÅK
- TRAKTGRÄNS
- FASTIGHETSGRÄNS
- GRÄNS FÖR DETALJPLAN

BEFINTLIGT

- SIDORÄCKE
- MITTRÄCKE
- STÄNGSEL

ÖVRIGT

- 1/000 +12.3 LÄNGDMÄTNING MED HÖJDSÄTTNING
- BELÄGGNINGSKANT
- SLÄNT
- NY ASFALTSBELÄGGNING
- FAUNASTÄNGSEL
- MITTRÄCKE H1
- SIDORÄCKE H1
- SIDORÄCKE N2
- SIDORÄCKE H2
- BLÅNDSKYDDSSKÄRM
- DRÄNERINGSLEDNING
- DAGVATTENLEDNING
- RIVNING AV VILTSTÄNGSEL
- RIVNING AV ÖVRIGT STÄNGSEL
- UTHOPP ÖVER L-STÖD
- G FÖRESLAGEN GRIND
- DAGVATTENBRUNN MED KUPOLSIL TRUMMA
- DP1-02 SEKTIONSPILAR

ORIENTERINGSFIGUR

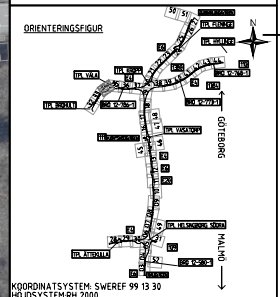

KOORDINATSYSTEM: SWEREF 99 13 30
HÖJDSYSTEM:RH 2000

TYP AV PLAN: VÄGPLAN

GRANSKNINGSSTATUS / SYFTE

HANDLINGSTYP

DATUM: 2026-01-30

LEVERANS / ÄNDRINGS-PM

OBJEKT: E4/E6 HELSINGBORG TRAFIKSÄKERHETS- & MILJÖÅTGÄRD

DELOMRÅDE / BANDEL: 2 - E6 VÅSATORP - FLENINGE

ANLÄGGNINGSDEL: 00 - GEMENSAMT

OBJEKTNUMMER / KM: 168923

KONSTRUKTIONSNUMMER

BESTÄLLARE: TRAFIKVERKET

LEVERANTÖR: WSP

SKAPAD AV: M. LARSSON

UPPDRAGSNUMMER: 10365533

GODKÄND AV: E. DELVÉUS

AVDELNING

RITNINGSTYP: PLAN

TEMAKOMPLEX / BINDE-LL: VÄGUTFORMNING OCH TRAFIK

BENÄMNING: ILLUSTRATIONSKARTA E4 - 1/000-1/600

SKALA: 1:1000

FORMAT: A1

FÖRVALTNINGSNUMMER

RITNINGSNUMMER: 200T0534

BLAD | NÄSTA BLAD | BET

FIL: W:\S\4\10365533_CAD\1 Ritningar\Generalplanering\illustrationskarta\1200T0534.dwg PLOTTAD: 2026-1-30 13:27:58 AV ANVÄNDARE: SE.WSP.SYA



TECKENFÖRKLARING

MARKANSPRÅK OCH ADMINISTRATIVA GRÄNSER

- GRÄNS FÖR VÄGOMRÅDE
- AVGRÄNSNING MELLAN OLIKA TYPER AV MARKANSPRÅK
- TRAKTGRÄNS
- FASTIGHETSGRÄNS
- GRÄNS FÖR DETALJPLAN

BEFINTLIGT

- SIDORÄCKE
- MITTRÄCKE
- STÄNGSEL

ÖVRIGT

- 1/000 +12.3 LÄNGDMÄTNING MED HÖJDSÄTTNING
- BELÄGGNINGSKANT
- SLÄNT
- NY ASFALTSBELÄGGNING
- FAUNASTÄNGSEL
- MITTRÄCKE H1
- SIDORÄCKE H1
- SIDORÄCKE N2
- SIDORÄCKE H2
- BLÅNDSKYDDSSKÄRM
- DRÄNERINGSLEDNING
- DAGVATTENLEDNING
- RIVNING AV VILTSTÄNGSEL
- RIVNING AV ÖVRIGT STÄNGSEL
- U UTHOPP ÖVER L-STÖD
- G FÖRESLAGEN GRIND
- DAGVATTENBRUNN MED KUPOLSIL TRUMMA
- DP1-02 SEKTIONSPILAR

ORIENTERINGSFIGUR

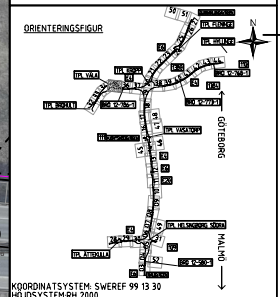

KOORDINATSYSTEM: SWEREF 99 13 30
HÖJDSYSTEM:RH 2000

TYP AV PLAN: VÄGPLAN

GRÄNSKNINGSSTATUS / SYFTE

HANDLINGSTYP

DATUM: 2026-01-30

LEVERANS / ÄNDRINGS-PM

OBJEKT: E4/E6 HELSINGBORG TRAFIKSÄKERHETS- & MILJÖÅTGÄRD

DELOMRÅDE / BANDEL: 2 - E6 VÅSATORP - FLENINGE

ANLÄGGNINGSDEL: 00 - GEMENSAMT

OBJEKTNUMMER / KM: 168923

KONSTRUKTIONSNUMMER

BESTÄLLARE: TRAFIKVERKET

LEVERANTÖR: WSP

SKAPAD AV: M. LARSSON

UPPDRAGSNUMMER: 10365533

GODKÄND AV: E. DELVÉUS

AVDELNING

RITNINGSTYP: PLAN

TEMAKOMPLEX / RINNE-ÅLL: VÄGUTFORMNING OCH TRAFIK

BENÄMNING: ILLUSTRATIONSKARTA E4 - 1/600-2/100

SKALA: 1:1000

FORMAT: A1

FÖRVALTNINGSNUMMER

RITNINGSNUMMER: 200T0535

BLAD

NÄSTA BLAD

BET

FIL: R:\S\41\10365533_CAD\1 Ritningar\Generalplanering\Illustrationskarta\Illustrationskarta 200T0535.dwg PLOTTAD: 2026-1-30 13:29:59 AV ANVÄNDARE: SLJ49314