TECKENFÖRKLARING

MARKANSPRÅK OCH ADMINISTRATIVA GRÄNSER

- GRÄNS FÖR VÄGOMRÅDE
- AVGRÄNSNING MELLAN OLIKA TYPER AV MARKANSPRÅK
- TRAKTGRÄNS
- FASTIGHETSGRÄNS
- GRÄNS FÖR DETALJPLAN

BEFINTLIGT

- SIDORÄCKE
- MITTRÄCKE
- STÄNGSEL

ÖVRIGT

- 1/000 +12.3 LÄNGDMÄTNING MED HÖJDSÄTTNING
- BELÄGGNINGSKANT
- SLÄNT
- NY ASFALTSBELÄGGNING
- FAUNASTÄNGSEL
- MITTRÄCKE H1
- SIDORÄCKE H1
- SIDORÄCKE N2
- SIDORÄCKE H2
- BLÄNDSKYDDSSKÄRM
- DRÄNERINGSLEDNING
- DAGVATTENLEDNING
- RIVNING AV VILTSTÄNGSEL
- RIVNING AV ÖVRIGT STÄNGSEL
- U UTHOPP ÖVER L-STÖD
- G FÖRESLAGEN GRIND
- DAGVATTENBRUNN MED KUPOLSIL TRUMMA
- DP1-02 SEKTIONSPILAR

ORIENTERINGSFIGUR

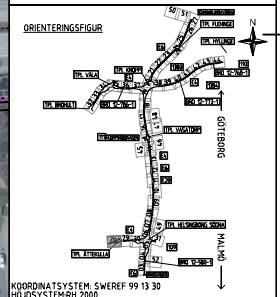

KOORDINATSYSTEM: SWEREF 99 13 30
HÖJDSYSTEM:RH 2000

TYP AV PLAN: **VÄGPLAN**

GRANSKNINGSSTATUS / SYFTE

HANDLINGSTYP

DATUM: 2026-01-30

LEVERANS / ÄNDRINGS-PM

OBJEKT: E4/E6 HELSINGBORG TRAFIKSÄKERHETS- & MILJÖÅTGÄRD

DELOMRÅDE / BANDEL: 1 - E6 ÖRBY - VASATORP

ANLÄGGNINGSDEL: 00 - GEMENSAMT

OBJEKTNUMMER / KM: 168923

KONSTRUKTIONSNUMMER

BESTÄLLARE: TRAFIKVERKET

LEVERANTÖR: WSP

SKAPAD AV: M. LARSSON

UPPDRAGSNUMMER: 10365533

GODKÄND AV: E. DELVÉUS

AVDELNING

RITNINGSTYP: PLAN

TEKNIKOMRÅDE / INNEHÅLL: VÄGUTFORMNING OCH TRAFIK

BENÄMNING: ILLUSTRATIONSKARTA E4 - 0/000-0/600

SKALA: 1:1000

FORMAT: A1

FÖRVALTNINGSNUMMER

RITNINGSNUMMER: 100T0528

BLAD

NÄSTA BLAD

BET

PA-R:\SVA\1365533\1_CAD\1 Ritningar\Granskningshandling\Illustrationskarter\100T0528.dwg PLOTTAD: 2026-1-30 15:11:08 AV ANVÄNDARE: SE49314



TECKENFÖRKLARING

MARKANSPRÅK OCH ADMINISTRATIVA GRÄNSER

- GRÄNS FÖR VÄGOMRÅDE
- AVGRÄNSNING MELLAN OLIKA TYPER AV MARKANSPRÅK
- TRAKTGRÄNS
- FASTIGHETSGRÄNS
- GRÄNS FÖR DETALJPLAN

BEFINTLIGT

- SIDORÄCKE
- MITTRÄCKE
- STÄNGSEL

ÖVRIGT

- 1/000 +12.3 LÄNGDMÄTNING MED HÖJDSÄTTNING
- BELÄGGNINGSKANT
- SLÄNT
- NY ASFALTSBELÄGGNING
- FAUNASTÄNGSEL
- MITTRÄCKE H1
- SIDORÄCKE H1
- SIDORÄCKE N2
- SIDORÄCKE H2
- BLÄNDSKYDDSSKÄRM
- DRÄNERINGSLEDNING
- DAGVATTENLEDNING
- RIVNING AV VILTSTÄNGSEL
- RIVNING AV ÖVRIGT STÄNGSEL
- U UTHOPP ÖVER L-STÖD
- G FÖRESLAGEN GRIND
- DAGVATTENBRUNN MED KUPOLSIL TRUMMA
- DP1.02 SEKTIONSPILAR

ORIENTERINGSFIGUR

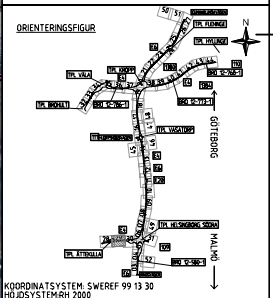

KOORDINATSYSTEM: SWEREF 99 13 30
HÖJDSYSTEM:RH 2000

TYP AV PLAN	VÄGPLAN
GRANSKNINGSSTATUS / SYFTE	
HANDLINGSTYP	
DATUM: 2026-01-30	LEVERANS / ÄNDRINGS-PM
OBJEKT	E4/E6 HELSINGBORG TRAFIKSÄKERHETS- & MILJÖÅTGÄRD
DELOMRÅDE / BANDEL	1 - E6 ÖRBY - VASATORP
ANLÄGGNINGSDEL	00 - GEMENSAMT
OBJEKTNUMMER / KM: 168923	KONSTRUKTIONSNUMMER
BESTÄLLARE: TRAFIKVERKET	LEVERANTÖR: WSP
SKAPAD AV: M. LARSSON	UPPDRAGSNUMMER: 10365533
GODKÄND AV: E. DELVÉUS	AVDELNING
RITNINGSTYP	PLAN
TEKNIKOMRÅDE / INNEHÅLL	VÄGUTFORMNING OCH TRAFIK
BENÄMNING	ILLUSTRATIONSKARTA E4 - 0/600-1/100
SKALA: 1:1000	FORMAT: A1 / FÖRVALTNINGSNUMMER
RITNINGSNUMMER: 100T0529	BLAD / NÄSTA BLAD / BET

PA-R1.5 V24 V1.9.9.5.5.5