TECKENFÖRKLARING

MARKANSPRÅK OCH ADMINISTRATIVA GRÄNSER

- GRÄNS FÖR VÄGOMRÅDE
- AVGRÄNSNING MELLAN OLIKA TYPER AV MARKANSPRÅK
- TRAKTGRÄNS
- FASTIGHETSGRÄNS
- GRÄNS FÖR DETALJPLAN

BEFINTLIGT

- SIDORÄCKE
- MITTRÄCKE
- STÄNGSEL

ÖVRIGT

- 1/000 +12.3 LÄNGDMÄTNING MED HÖJDSÄTTNING
- BELÄGGNINGSKANT
- SLÄNT
- NY ASFALTSBELÄGGNING
- FAUNASTÄNGSEL
- MITTRÄCKE H1
- SIDORÄCKE H1
- SIDORÄCKE N2
- SIDORÄCKE H2
- BLÄNDSKYDDSSKÄRM
- DRÄNERINGSLEDNING
- DAGVATTENLEDNING
- RIVNING AV VILTSTÄNGSEL
- RIVNING AV ÖVRIGT STÄNGSEL
- UTHOPP ÖVER L-STÖD
- FÖRESLAGEN GRIND
- DAGVATTENBRUNN MED KUPOLSIL TRUMMA
- DP1-02 SEKTIONSPILAR

ORIENTERINGSFIGUR

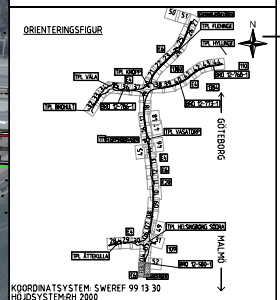

KOORDINATSYSTEM: SWEREF 99 13 30
HÖJDSYSTEM:RH 2000

TYP AV PLAN: VÄGPLAN

GRANSKNINGSSTATUS / SYFTE

HANDLINGSTYP

DATUM: 2026-01-30

LEVERANS / ÄNDRINGS-PM

OBJEKT: E4/E6 HELSINGBORG TRAFIKSÄKERHETS- & MILJÖÅTGÄRD

DELOMRÅDE / BANDEL: 1 - E6 ÖRBY - VASATORP

ANLÄGGNINGSDEL: 00 - GEMENSAMT

OBJEKTNUMMER / KM: 168923

KONSTRUKTIONSNUMMER

BESTÄLLARE: TRAFIKVERKET

LEVERANTÖR: WSP

SKAPAD AV: M. LARSSON

UPPDRAGSNUMMER: 10365533

GODKÄND AV: E. DELVÉUS

AVDELNING: 5140

RITNINGSTYP: PLAN

TEKNIKOMRÅDE / INNEHÅLL: VÄGUTFORMNING OCH TRAFIK

BESKRIVNING: ILLUSTRATIONSKARTA E6 - 0/880-1/500

SKALA: 1:1000

FORMAT: A1

FÖRVALTNINGSNUMMER

RITNINGSNUMMER: 100T0503

BLAD

NÄSTA BLAD

BET

PA-R:\SVA\10365533\1_CAD\T\Ritar\Grundläggande\Illustrationskarta\100T0503.dwg PLOTTAD: 2026-1-30 15:14:18 AV ANVÄNDARE: SE.RR33N

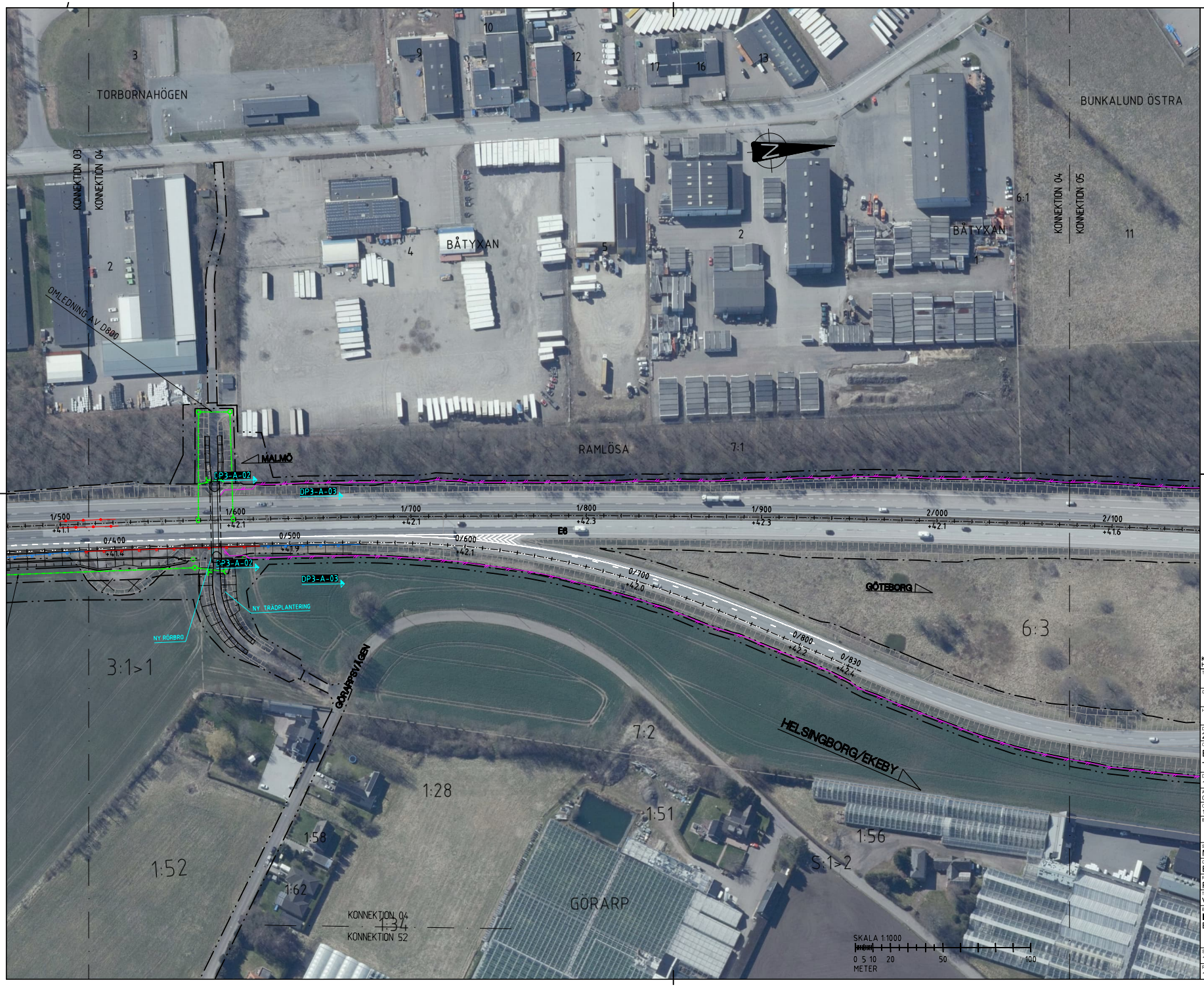

TECKENFÖRKLARING

MARKANSPRÅK OCH ADMINISTRATIVA GRÄNSER

- GRÄNS FÖR VÄGOMRÅDE
- AVGRÄNSNING MELLAN OLIKA TYPER AV MARKANSPRÅK
- TRAKTGRÄNS
- FASTIGHETSGRÄNS
- GRÄNS FÖR DETALJPLAN

BEFINTLIGT

- SIDORÄCKE
- MITTRÄCKE
- STÄNGSEL

ÖVRIGT

- 1/000 +12.3 LÄNGDMÄTNING MED HÖJDSÄTTNING
- BELÄGGNINGSKANT
- SLÄNT
- NY ASFALTSBELÄGGNING
- FAUNASTÄNGSEL
- MITTRÄCKE H1
- SIDORÄCKE H1
- SIDORÄCKE N2
- SIDORÄCKE H2
- BLÄNDSKYDDSSKÄRM
- DRÄNERINGSLEDNING
- DAGVATTENLEDNING
- RIVNING AV VILTSTÄNGSEL
- RIVNING AV ÖVRIGT STÄNGSEL
- UTHOPP ÖVER L-STÖD
- FÖRESLAGEN GRIND
- DAGVATTENBRUNN MED KUPOLSIL TRUMMA
- DP1-02 SEKTIONSPILAR

ORIENTERINGSFIGUR

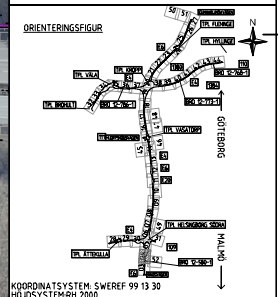

KOORDINATSYSTEM: SWEREF 99 13 30
HÖJDSYSTEM:RH 2000

TYP AV PLAN
VÄGPLAN

GRANSKNINGSSTATUS / SYFTE

HANDLINGSTYP

DATUM: 2026-01-30
LEVERANS / ÄNDRINGS-PM

OBJEKT: E4/E6 HELSINGBORG TRAFIKSÄKERHETS- & MILJÖÅTGÄRD

DELOMRÅDE / BANDEL: 1 - E6 ÖRBY - VASATORP

ANLÄGGNINGSDEL: 00 - GEMENSAMT

OBJEKTNUMMER / KM: 168923
KONSTRUKTIONSNUMMER

BESTÄLLARE: TRAFIKVERKET
LEVERANTÖR: WSP

SKAPAD AV: M. LARSSON
UPPDRAGSNUMMER: 10365533

GODKÄND AV: E. DELVÉUS
AVDELNING

RITNINGSTYP: PLAN

TEKNIKOMRÅDE / INNEHÅLL: VÄGUTFORMNING OCH TRAFIK

BENÄMNING: ILLUSTRATIONSKARTA E6 - 1/500-2/100

SKALA: 1:1000
FORMAT: A1
FÖRVALTNINGSNUMMER

RITNINGSNUMMER: 100T0504
BLAD
NÄSTA BLAD
BET

P4-R:\SVA\10365533\4_CAD\T\Ritningar\Granskningshandling\Illustrationskarter\100T0504.dwg PLOTTAD 2026-1-30 15:16:16 AV ANVÄNDARE: SE.PRSSN