






TECKENFÖRKLARING DATUM ORTOFOTO: 2022-06  
 DATUM FASTIGHETSKARTA: 2022-06  
 KOORDINATSYSTEMSWEREF 99 15 00, RH2000



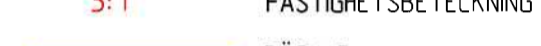

NYA ANLÄGGNINGAR

-  Skyddsportal för kontaktledning
-  Ny kontaktledningsstolpe
-  TRÄDSÄKRING

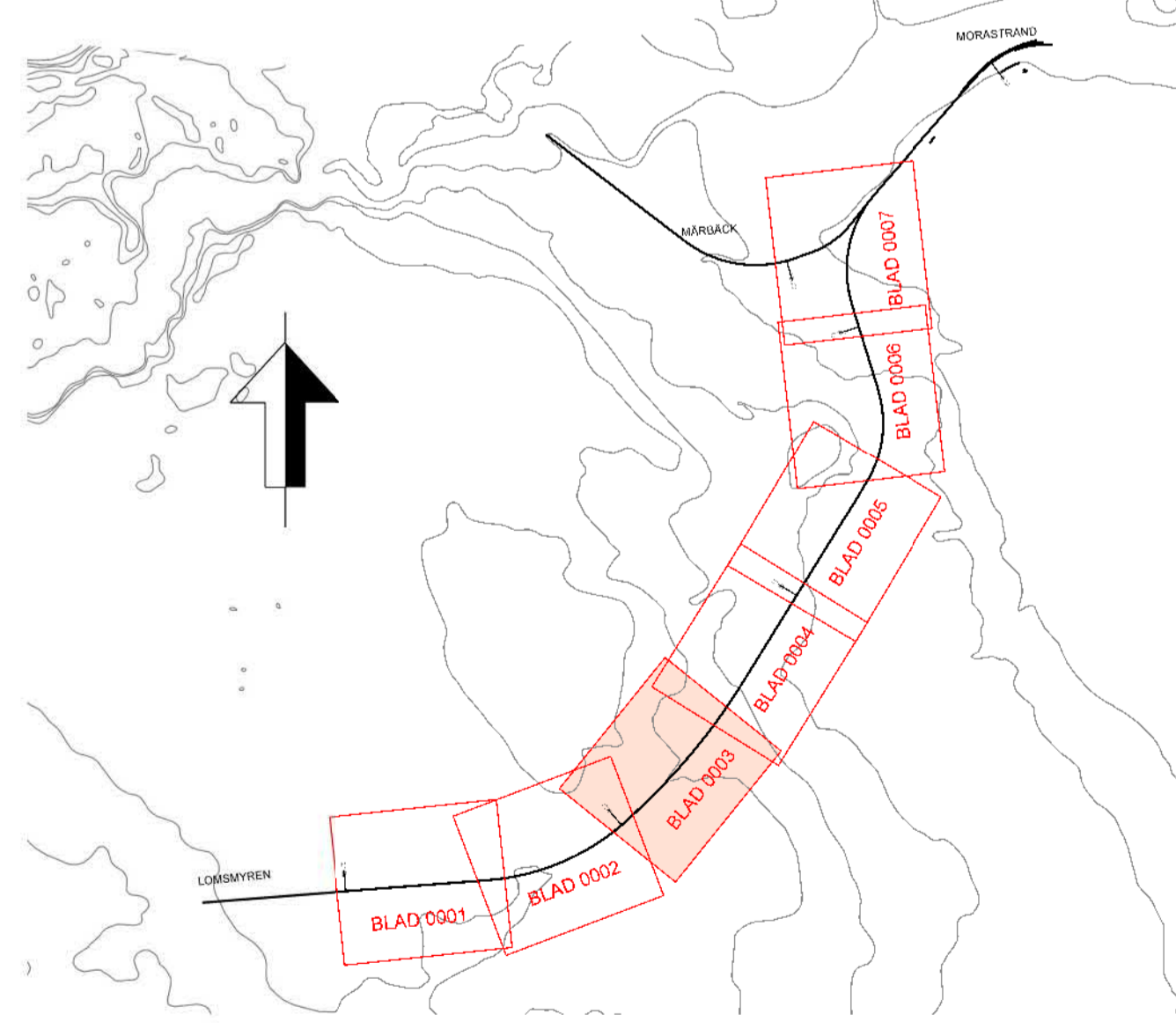
ÖVRIGT

-  BEFINTLIG JÄRNVÄG MED LÄNGDMÄTNING

ÖVRIGA BETECKNINGAR PÅ PLANKARTAN

- BEFINTLIGT
-  TRAKTGRÄNS
  -  FASTIGHETSGRÄNS
  -  FASTIGHETSBEDECKNING
  -  BÄCK, DKE

ORIENTERINGSGIFUR MED BLADNUMMER



Detta ritning är Trafikverkets egendom. Allt obehörigt  
 begagnande av ritningen beivras enligt lag.  
 TRAFIKVERKET

SKALA 1:1000

TYP AV PLAN		JÄRNVÄGSPLAN	
TRAFIKVERKET		MORASTRAND - LOMSMYREN	
SKAPAD AV SWECO/SEALKH		SAMRÅDSHANDLING	
GRANSKAD AV SWECO/SEASAH		ANLÄGGNINGSTYP	
TECKNAD AV SWECO/SELEER		PROJEKT	
DATUM 2022-09-20		173543-00-310-217_217	
SKALA 1:1000		RITNINGSPERIOD	
FÖRPLAT A1		0003 0004	
RITNINGSPERIOD FÖRVALTNING		0003 0004	
E:\vcs_working\173543\26263_29\173543-00-320-217_217_0003.dgn		2022-10-26 17:44:39	
		SESTAS755	