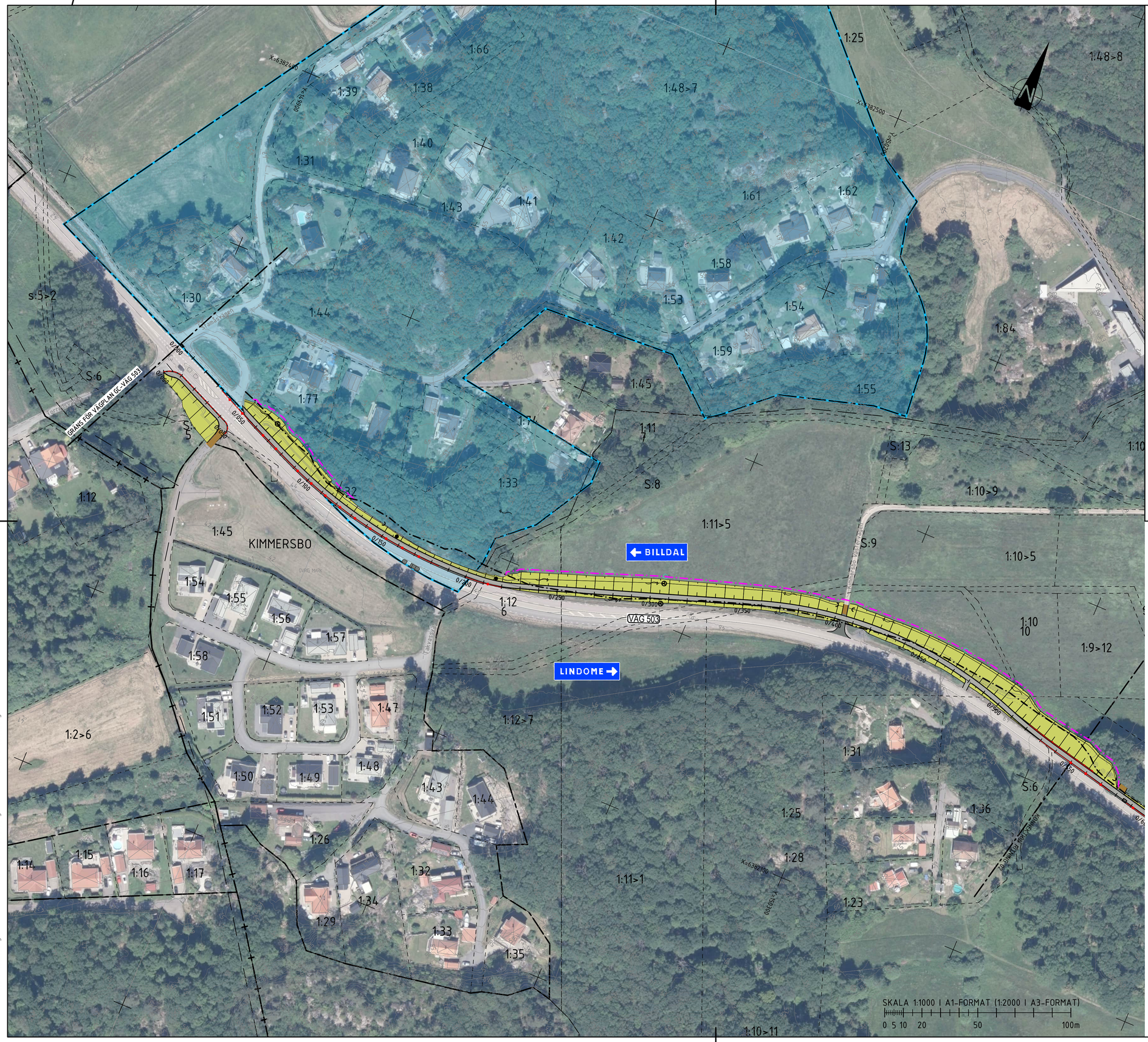

KOORDINATSYSTEM

PLANSYSTEM: SWEREF 99 12 00
HÖJDSYSTEM: RH2000

TECKENFÖRKLARING

- FASTIGHETSGRÄNS
- TRAKTGRÄNS
- LÄNSGRÄNS
- KOMMUNGRÄNS
- DETALJPLANGRÄNS
- VÄGRÄCKE N2
- KANTSTÖD
- GC-RÄCKE
- STÖDMUR
- NY BELAGD VÄG
- NY GÅNG- OCH CYKELVÄG
- NY GRUSVÄG
- NY VÄGSLÄNT
- BYGGNADER (BOSTAD/ÖVRIGA BYGGNADER)
- DAGVATTENTRUMMA, IN- OCH UTLOPP
- DAGVATTENBRUNNAR
- ÅKERKULVERT
- DETALJPLAN BERÖRS
- GRÄNS FÖR NYTT VÄGOMRÅDE
- AVGRÄNSNING MELLAN OLIKA TYPER AV MARKANSPRÅK
- GRÄNS FÖR BEFINTLIGT VÄGOMRÅDE
- VÄG XX — ALLMÄN VÄG, VÄGNUMMER

ORIENTERINGSFIGUR

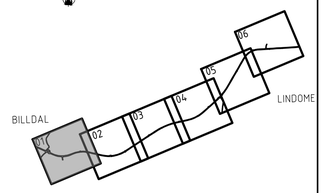

TYP AV PLAN	VÄGPLAN
GRANSKNINGSSTATUS / SYFTE	
HANDLINGSTYP	
DATUM	LEVERANS / ÄNDRINGS-PM
OBJEKT	GC-VÄG BILLDAL-LINDOME
DELOMRÅDE / BANDEL	VÄG 503
ANLÄGGNINGDEL	GEMENSAMT
OBJEKTNUMMER / KM	182436
KONSTRUKTIONSNUMMER	
BESTÄLLARE	TRAFIKVERKET
LEVERANTÖR	MARKERA
SKAPAD AV	JJ.JIAO
UPPDRAGSNUMMER	5001-2404
GODKÄND AV	E.LINDBOM
AVDELNING	MARK
RITNINGSTYP	PLANRITNING
TEKNIKOMRÅDE / INNEHÅLL	T VÄGUTFORMNING OCH TRAFIK
BESKRIVNING	ILLUSTRATIONSKARTA KM 0/000- 0/550
SKALA	1:1000
FORMAT	A1
FÖRVALTNINGSNUMMER	
RITNINGSNUMMER	100T0501
BLAD	01
NÄSTA BLAD	
BET	

XREFS:
..\Model\T100T0501.dwg
..\Z:\Model\Z10097DF.dwg
..\Z:\Model\Z10093FK.dwg
..\Model\T1000201.dwg
..\Model\T1000202.dwg
..\Model\T1000203.dwg
..\Model\T1000210.dwg
..\Model\T1004101.dwg
..\X:\Model\X1009501.dwg
..\X:\Model\X1009503.dwg
..\X:\Model\X1009504.dwg
..\X:\Model\X1009505.dwg
..\Z:\Model\Z10097DP.dwg
..\Z:\Model\Z10097NK.dwg
..\Model\T1009502.dwg

FIL: H:\5001-2404_GC-VÄGAR I VÄST - VÄG 503\T\RITBER\100T0501DWG PLOTTAD: 2025-02-07 16:57 AV: ANVÄNDARE, JJD

KOORDINATSYSTEM

PLANSYSTEM: SWEREF 99 12 00
HÖJDSYSTEM: RH2000

TECKENFÖRKLARING

- FASTIGHETSGRÄNS
- TRAKTGRÄNS
- LÄNSGRÄNS
- KOMMUNGRÄNS
- DETALJPLANGRÄNS
- VÄGRÄCKE N2
- KANTSTÖD
- GC-RÄCKE
- STÖDMUR
- NY BELAGD VÄG
- NY GÅNG- OCH CYKELVÄG
- NY GRUSVÄG
- NY VÄGSLÄNT
- BYGGNADER (BOSTAD/ÖVRIGA BYGGNADER)
- DAGVATTENTRUMMA, IN- OCH UTLOPP
- DAGVATTENBRUNNAR
- ÅKERKULVERT
- DETALJPLAN BERÖRS
- GRÄNS FÖR NYTT VÄGOMRÅDE
- AVGRÄNSNING MELLAN OLIKA TYPER AV MARKANSPRÅK
- GRÄNS FÖR BEFINTLIGT VÄGOMRÅDE
- VÄG XX — ALLMÄN VÄG, VÄGNUMMER

ORIENTERINGSFIGUR

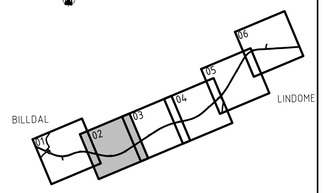

TYP AV PLAN	VÄGPLAN
GRANSKNINGSSTATUS / SYFTE	
HANDLINGSTYP	
DATUM	LEVERANS / ÄNDRINGS-PM
OBJEKT	GC-VÄG BILLDAL-LINDOME
DELOMRÅDE / BANDEL	VÄG 503
ANLÄGGNINGDEL	GEMENSAMT
OBJEKTNUMMER / KM	182436
KONSTRUKTIONSNUMMER	
BESTÄLLARE	TRAFIKVERKET
LEVERANTÖR	MARKERA
SKAPAD AV	JJ.JIAO
UPPDRAGSNUMMER	5001-2404
GODKÄND AV	E.LINDBOM
AVDELNING	MARK
RITNINGSTYP	ILLUSTRATIONSKARTA
TEKNIKOMRÅDE / INNEHÅLL	T VÄGUTFORMNING OCH TRAFIK
BESKRIVNING	KM 0/550-1/100
SKALA	1:1000
FORMAT	A1
FÖRVALTNINGSNUMMER	
RITNINGSNUMMER	100T0502
BLAD	02
NÄSTA BLAD	
BET	

XREFS:
_VX\Model\X100970F.dwg
\Model\T100202.dwg
_VX\Model\X1009503.dwg
_VX\Model\X1009503.dwg
_VX\Model\X1009504.dwg
_VZ\Model\Z100970F.dwg
_VZ\Model\Z100970D.dwg
_VZ\Model\Z100970K.dwg
_VZ\Model\Z100970F.dwg
_VZ\Model\Z100970B.dwg
\Model\X1009505.dwg
\Model\T100202.dwg
_VX\Model\X1009503.dwg
_VX\Model\X1009503.dwg
_VX\Model\X1009504.dwg
\Model\T100203.dwg
\Model\T100205.dwg
_VX\Model\X100504.dwg
\Model\T100506.dwg
\Model\T100202.dwg

FIL: H:\5001-2404_GC-VÄGAR I VÄST - VÄG 503\1\1-BITBEF\100T0502.DWG PLOTTAD: 2025-02-07 11:02 AV: ANVÄNDARE: JJD

KOORDINATSYSTEM

PLANSYSTEM: SWEREF 99 12 00
HÖJDSYSTEM: RH2000

TECKENFÖRKLARING

- FASTIGHETSGRÄNS
- TRAKTGRÄNS
- LÄNSGRÄNS
- KOMMUNGRÄNS
- DETALJPLANGRÄNS
- VÄGRÄCKE N2
- KANTSTÖD
- GC-RÄCKE
- STÖDMUR
- NY BELAGD VÄG
- NY GÅNG- OCH CYKELVÄG
- NY GRUSVÄG
- NY VÄGSLÄNT
- BYGGNADER (BOSTAD/ÖVRIGA BYGGNADER)
- DAGVATTENTRUMMA, IN- OCH UTLOPP
- DAGVATTENBRUNNAR
- ÅKERKULVERT
- DETALJPLAN BERÖRS
- GRÄNS FÖR NYTT VÄGOMRÅDE
- AVGRÄNSNING MELLAN OLIKA TYPER AV MARKANSPRÅK
- GRÄNS FÖR BEFINTLIGT VÄGOMRÅDE
- VÄG XX — ALLMÄN VÄG, VÄGNUMMER

ORIENTERINGSFIGUR

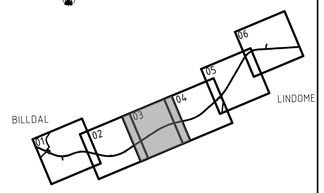

TYP AV PLAN: VÄGPLAN			
GRANSKNINGSSTATUS / SYFTE			
HANDLINGSTYP			
DATUM	LEVERANS / ÄNDRINGS-PM		
OBJEKT: GC-VÄG BILLDAL-LINDOME			
DELOMRÅDE / BANDEL: VÄG 503			
ANLÄGGNINGDEL: GEMENSAMT			
OBJEKTNUMMER / KM: 182436	KONSTRUKTIONSNUMMER		
BESTÄLLARE: TRAFIKVERKET	LEVERANTÖR: MARKERA		
SKAPAD AV: JJ.JIAO	UPPDRAGSNUMMER: 5001-2404		
GODKÄND AV: E.LINDBOM	AVDELNING: MARK		
RITNINGSTYP: PLANRITNING			
TEKNIKOMRÅDE / INNEHÅLL: T VÄGUTFORMNING OCH TRAFIK			
BESKRIVNING: ILLUSTRATIONSKARTA KM 1/100-1/650			
SKALA: 1:1000	FORMAT: A1	FÖRVALTNINGSNUMMER	
RITNINGSNUMMER: 100T0503	BLAD: 03	NÄSTA BLAD	BET

XREFS:
\\ LX\Model\X100950A.dwg
\\ LX\Model\X100950B.dwg
\\ LZ\Model\Z100970P.dwg
\\ LZ\Model\Z100970K.dwg
\\ Model\T100050202.dwg
\\ Model\T100020D.dwg
\\ Model\T100410.dwg
\\ LX\Model\X100950D.dwg
\\ LX\Model\X100950G.dwg
\\ LX\Model\X100950G3.dwg
\\ LZ\Model\Z100970F.dwg
\\ LZ\Model\Z100970K.dwg
\\ Model\T100020D1.dwg
\\ Model\T100020D2.dwg
\\ Model\T100020D3.dwg

FIL: H:\5001-2404_GC-VÄGAR I VÄST - VÄG 503\1\1-BITBER\100T0503.DWG PLOTTAD: 2025-02-07 17:01 AV: ANVÄNDARE, JJD

KOORDINATSYSTEM

PLANSYSTEM: SWEREF 99 12 00
HÖJDSYSTEM: RH2000

TECKENFÖRKLARING

- FASTIGHETSGRÄNS
- TRAKTGRÄNS
- LÄNSGRÄNS
- KOMMUNGRÄNS
- DETALJPLANGRÄNS
- VÄGRÄCKE N2
- KANTSTÖD
- GC-RÄCKE
- STÖDMUR
- NY BELAGD VÄG
- NY GÅNG- OCH CYKELVÄG
- NY GRUSVÄG
- NY VÄGSLÄNT
- BYGGNADER (BOSTAD/ÖVRIGA BYGGNADER)
- DAGVATTENTRUMMA, IN- OCH UTLOPP
- DAGVATTENBRUNNAR
- ÅKERKULVERT
- DETALJPLAN BERÖRS
- GRÄNS FÖR NYTT VÄGOMRÅDE
- AVGRÄNSNING MELLAN OLIKA TYPER AV MARKANSPRÅK
- GRÄNS FÖR BEFINTLIGT VÄGOMRÅDE
- VÄG XX — ALLMÄN VÄG, VÄGNUMMER

ORIENTERINGSFIGUR

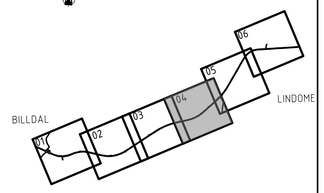

TYP AV PLAN	VÄGPLAN
GRANSKNINGSSTATUS / SYFTE	
HANDLINGSTYP	
DATUM	LEVERANS / ÄNDRINGS-PM
OBJEKT	GC-VÄG BILLDAL-LINDOME
DELOMRÅDE / BANDEL	VÄG 503
ANLÄGGNINGDEL	GEMENSAMT
OBJEKTNUMMER / KM	182436
KONSTRUKTIONSNUMMER	
BESTÄLLARE	TRAFIKVERKET
LEVERANTÖR	MARKERA
SKAPAD AV	JJ.JIAO
UPPDRAGSNUMMER	5001-2404
GODKÄND AV	E.LINDBOM
AVDELNING	MARK
RITNINGSTYP	PLANRITNING
TEKNIKOMRÅDE / INNEHÅLL	T VÄGUTFORMNING OCH TRAFIK
BESKRIVNING	ILLUSTRATIONSKARTA KM 1/650-2/200
SKALA	1:1000
FORMAT	A1
FÖRVALTNINGSNUMMER	
RITNINGSNUMMER	100T0504
BLAD	04
NÄSTA BLAD	
BET	

XREFS:
\\...\Model\X100950S.dwg
\\...\Model\Z10097DP.dwg
\\...\Model\Z10097NK.dwg
\\...\Model\T100050Z.dwg
\\...\Model\X100950G.dwg
\\...\Model\T1000210.dwg
\\...\Model\T1004101.dwg
\\...\Model\X100950I.dwg
\\...\Model\X100950E.dwg
\\...\Model\X100950H.dwg
\\...\Model\Z10097DF.dwg
\\...\Model\Z10093FK.dwg
\\...\Model\T1000201.dwg
\\...\Model\T1000202.dwg
\\...\Model\T1000203.dwg

FIL: H:\5001-2404 GC-VÄGAR I VÄST - VÄG 503\T\BITBEF\100T0504.DWG PLOTTAD: 2025-02-07 17:03 AV: ANVÄNDARE: JJD

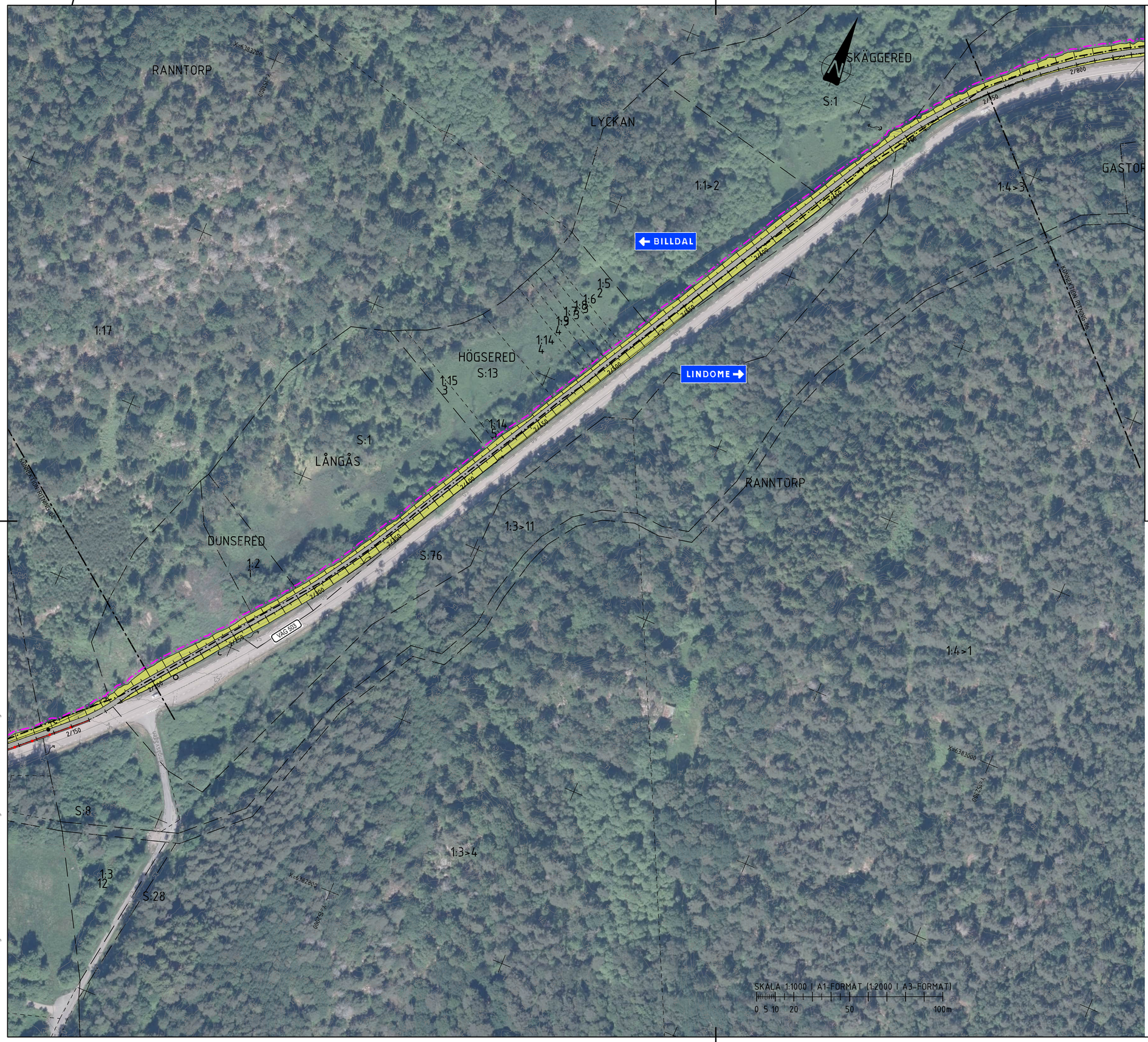

KOORDINATSYSTEM

PLANSYSTEM: SWEREF 99 12 00
HÖJDSYSTEM: RH2000

TECKENFÖRKLARING

- FASTIGHETSGRÄNS
- TRAKTGRÄNS
- LÄNSGRÄNS
- KOMMUNGRÄNS
- DETALJPLANGRÄNS
- VÄGRÄCKE N2
- KANTSTÖD
- GC-RÄCKE
- STÖDMUR
- NY BELAGD VÄG
- NY GÅNG- OCH CYKELVÄG
- NY GRUSVÄG
- NY VÄGSLÄNT
- BYGGNADER (BOSTAD/ÖVRIGA BYGGNADER)
- DAGVATTENTRUMMA, IN- OCH UTLOPP
- DAGVATTENBRUNNAR
- ÅKERKULVERT
- DETALJPLAN BERÖRS
- GRÄNS FÖR NYTT VÄGOMRÅDE
- AVGRÄNSNING MELLAN OLIKA TYPER AV MARKANSPRÅK
- GRÄNS FÖR BEFFINTLIGT VÄGOMRÅDE
- VÄG XX — ALLMÄN VÄG, VÄGNUMMER

ORIENTERINGSFIGUR

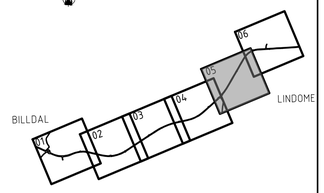

TYP AV PLAN	VÄGPLAN
GRANSKNINGSSTATUS / SYFTE	
HANDLINGSTYP	
DATUM	LEVERANS / ÄNDRINGS-PM
OBJEKT	GC-VÄG BILLDAL-LINDOME
DELOMRÅDE / BANDEL	VÄG 503
ANLÄGGNINGDEL	GEMENSAMT
OBJEKTNUMMER / KM	182436
KONSTRUKTIONSNUMMER	
BESTÄLLARE	TRAFIKVERKET
LEVERANTÖR	MARKERA
SKAPAD AV	JJ.JIAO
UPPDRAGSNUMMER	5001-2404
GODKÄND AV	E.LINDBOM
AVDELNING	MARK
RITNINGSTYP	PLANRITNING
TEKNIKOMRÅDE / INNEHÅLL	T VÄGUTFORMNING OCH TRAFIK
BESKRIVNING	ILLUSTRATIONSKARTA KM 2/200-2/750
SKALA	1:1000
FORMAT	A1
FÖRVALTNINGSNUMMER	
RITNINGSNUMMER	100T0505
BLAD	05
NÄSTA BLAD	
BET	

XREFS:
..\X\Model\X100950A.dwg
..\X\Model\X100950B.dwg
..\Z\Model\Z100970P.dwg
..\Z\Model\Z100970K.dwg
..\Model\T100950Z.dwg
..\Model\T100410I.dwg
..\Model\T100410J.dwg
..\X\Model\X100950I.dwg
..\X\Model\X100950J.dwg
..\Z\Model\Z100970F.dwg
..\Z\Model\Z100993K.dwg
..\Model\T100020I.dwg
..\Model\T100020J.dwg

FIL: H:\5001-2404_GC-VÄGAR I VÄST - VÄG 503\1\RITNING\X0100505.DWG PLOTTAD: 2025-02-07 17:04 AV ANVÄNDARE: JJD

KOORDINATSYSTEM

PLANSYSTEM: SWEREF 99 12 00
HÖJDSYSTEM: RH2000

TECKENFÖRKLARING

- FASTIGHETSGRÄNS
- TRAKTGRÄNS
- LÄNSGRÄNS
- KOMMUNGRÄNS
- DETALJPLANGRÄNS
- VÄGRÄCKE N2
- KANTSTÖD
- GC-RÄCKE
- STÖDMUR
- NY BELAGD VÄG
- NY GÅNG- OCH CYKELVÄG
- NY GRUSVÄG
- NY VÄGSLÄNT
- BYGGNADER (BOSTAD/ÖVRIGA BYGGNADER)
- DAGVATTENTRUMMA, IN- OCH UTLOPP
- DAGVATTENBRUNNAR
- ÅKERKULVERT
- DETALJPLAN BERÖRS
- GRÄNS FÖR NYTT VÄGOMRÅDE
- AVGRÄNSNING MELLAN OLIKA TYPER AV MARKANSPRÅK
- GRÄNS FÖR BEFINTLIGT VÄGOMRÅDE
- VÄG XX — ALLMÄN VÄG, VÄGNUMMER

ORIENTERINGSFIGUR

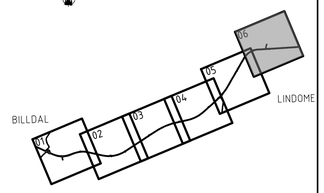

TYP AV PLAN	VÄGPLAN
GRANSKNINGSSTATUS / SYFTE	
HANDLINGSTYP	
DATUM	LEVERANS / ÄNDRINGS-PM
OBJEKT	GC-VÄG BILLDAL-LINDOME
DELOMRÅDE / BANDEL	VÄG 503
ANLÄGGNINGDEL	GEMENSAMT
OBJEKTNUMMER / KM	182436
KONSTRUKTIONSNUMMER	
BESTÄLLARE	TRAFIKVERKET
LEVERANTÖR	MARKERA
SKAPAD AV	JJ.JIAO
UPPDRAGSNUMMER	5001-2404
GODKÄND AV	E.LINDBOM
AVDELNING	MARK
RITNINGSTYP	PLANRITNING
TEKNIKOMRÅDE / INNEHÅLL	T VÄGUTFORMNING OCH TRAFIK
BESKRIVNING	ILLUSTRATIONSKARTA KM 2/750-3/300
SKALA	1:1000
FORMAT	A1
FÖRVALTNINGSNUMMER	
RITNINGSNUMMER	100T0506
BLAD	06
NÄSTA BLAD	
BET	

XREFS:
_\VX\Model\X100950A.dwg
_\VX\Model\X100950B.dwg
_\Z\Model\Z100970P.dwg
_\Z\Model\Z100970K.dwg
_\Model\T100950C.dwg
_\VX\Model\X100950D.dwg
_\Model\T100020D.dwg
_\Model\T100401D.dwg
_\Model\T100401D.dwg
_\VX\Model\X100950D.dwg
_\VX\Model\X100950D.dwg
_\Z\Model\Z100970F.dwg
_\Z\Model\Z100970K.dwg
_\Model\T100020D.dwg
_\Model\T100020D.dwg
_\Model\T100020D.dwg

FIL: H:\5001-2404_GC-VÄGAR I VÄST - VÄG 503\1\1-RITNING\100T0506.DWG PLOTTAD: 2025-02-07 17:05 AV: ANVÄNDARE, JJD