

SIDOOMRÅDESUTFORMNING PÅ BREDDNINGSSIDA

ÅDT_{DM}=7000

VR=80km/h

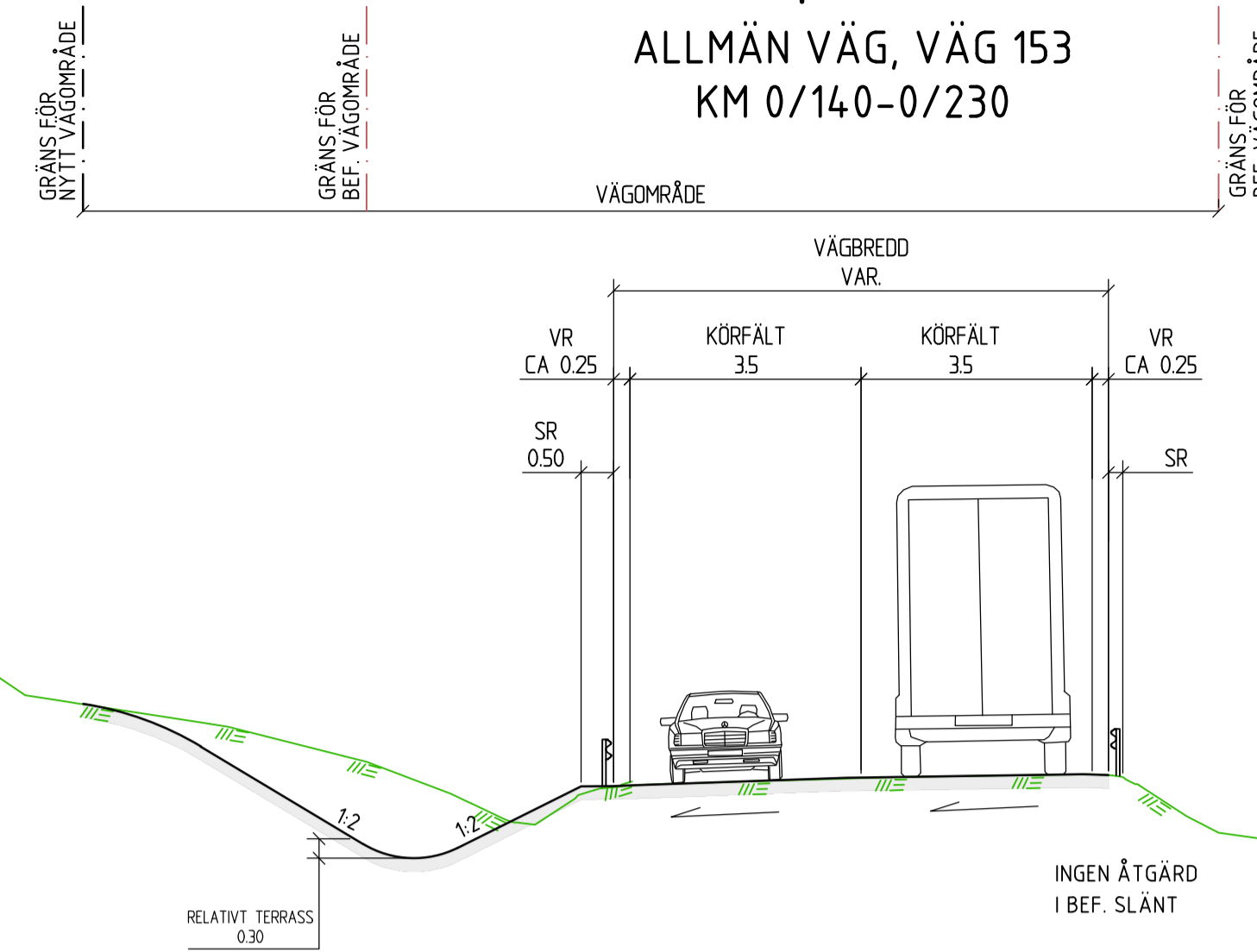
SÄKERHETZON=7m*

*VID BANK OCH YTTERKURVA R≤600

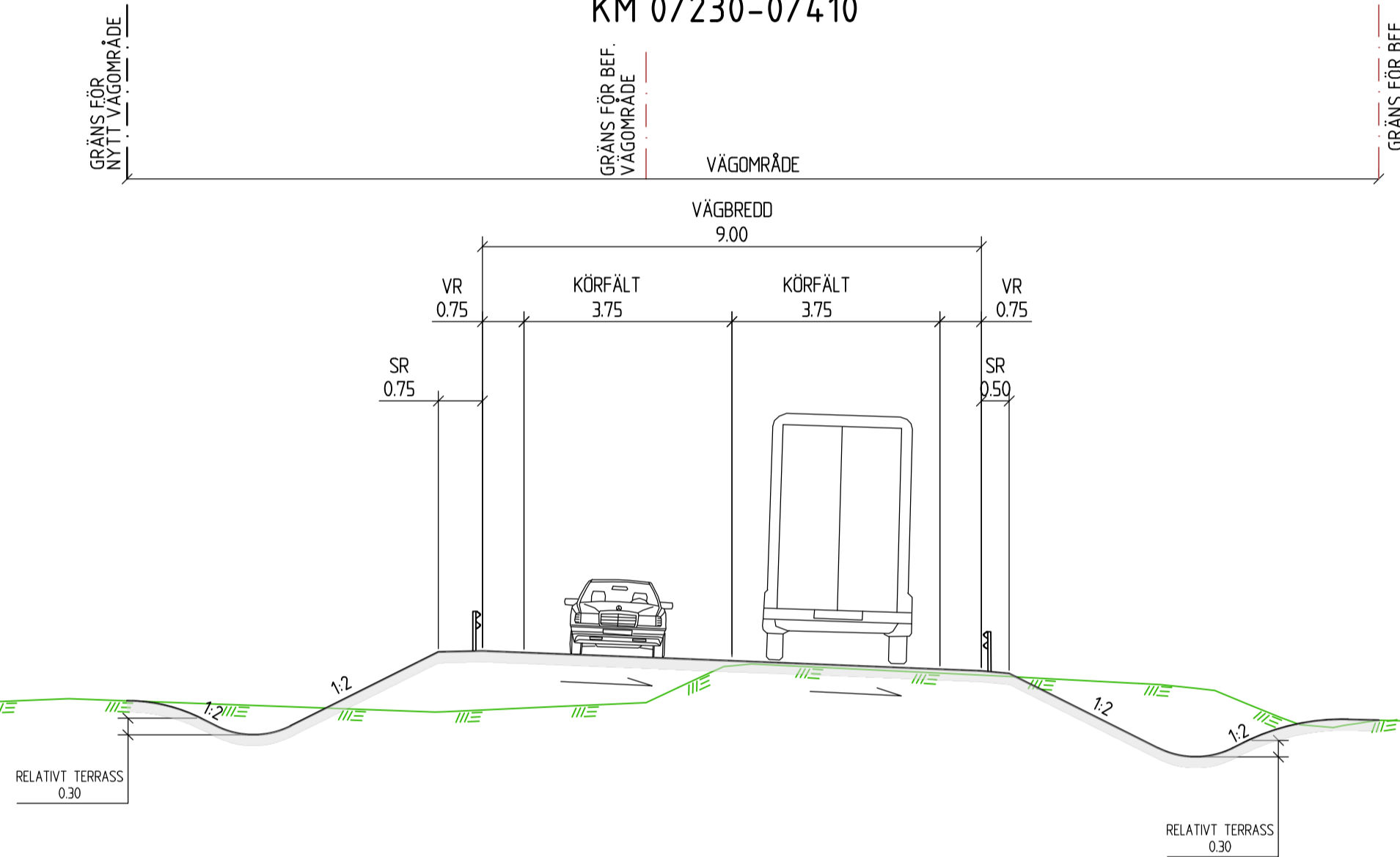
ÖKAS SÄKERHETZONEN.

SÄKERHETZON ÄR DET OMRÅDE SOM SKA
VARA FRITT FRÅN OEFTERGIVLIGA FÖREMÅL

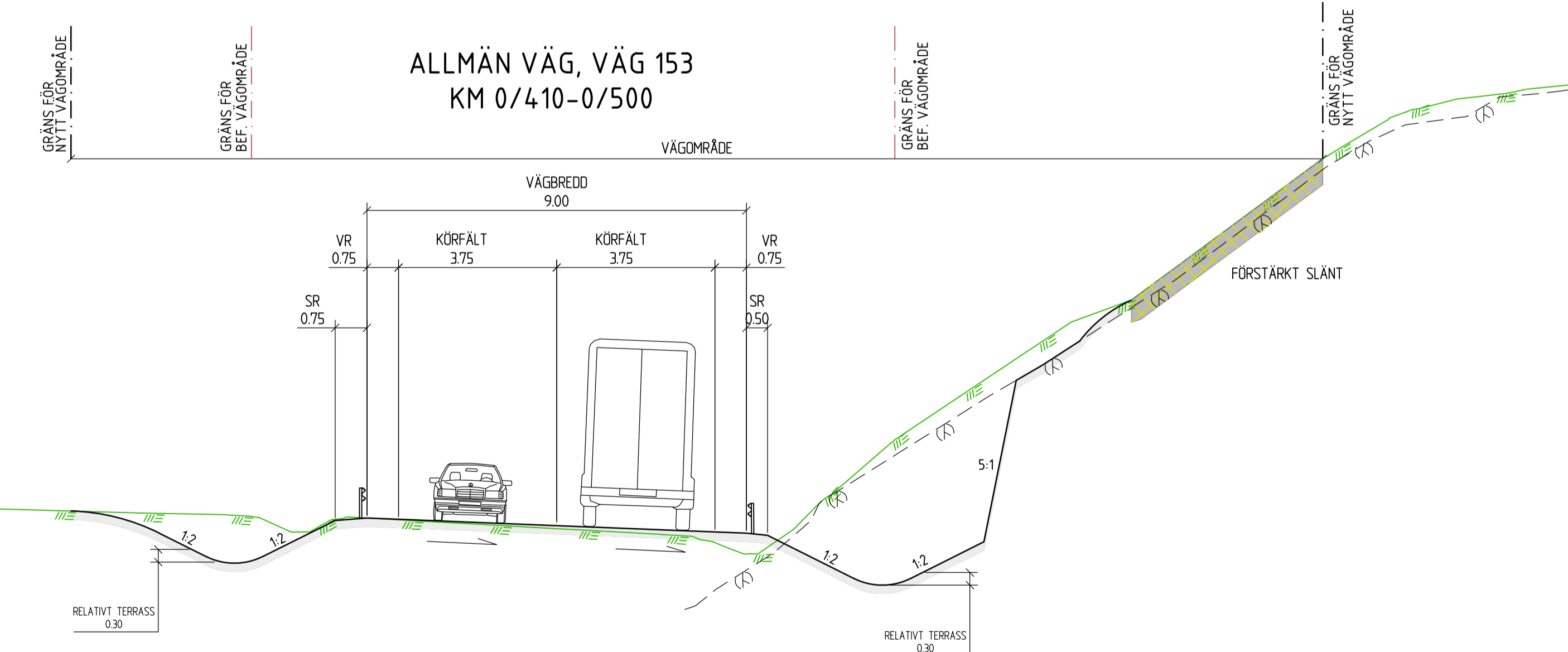
ALLMÄN VÄG, VÄG 153
KM 0/140-0/230



ALLMÄN VÄG, VÄG 153
KM 0/230-0/410



ALLMÄN VÄG, VÄG 153
KM 0/410-0/500



TYP AV PLAN
VÄGPLAN

GRANSKNINGSSTATUS / SYFTE

HANDLINGSTYP

DATUM 2024-04-01 LEVERANS / ÄNDRINGS-PM

OBJEKT
VÄG 153 STIGNINGSFÄLT

DELOMRÅDE / BANDEL
SVARTENBACKEN

ANLÄGGNINGSDDEL
VÄG 153

OBJEKTNUMMER / KM 168820 KONSTRUKTIONNUMMER

BESTÄLLARE LEVERANTÖR

SKAPAD AV H SUNDMAN UPPDRAGSNUMMER 30029273

GODKÄND AV M PETERSSON ÄNDRING

RITNINGSTYP
SEKTIONS-RITNING

TEKNIKOMRÅDE / INNEHÅLL
VÄGUTFORMNING OCH TRAFIK

BESKRIVNING
TYPSEKTION
KM 0/140-0/230
KM 0/230-0/410
KM 0/410-0/500

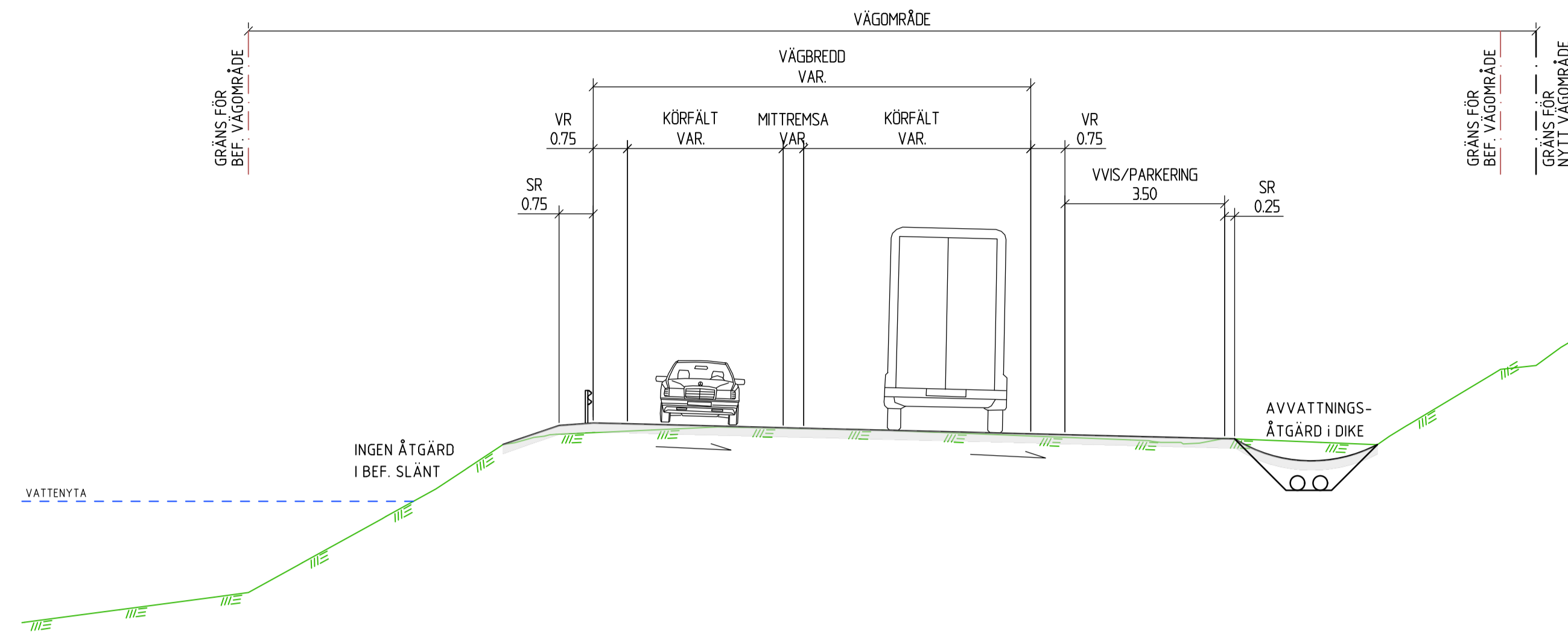
SKALA 1:100 FORMAT A1 FÖRVALTNINGSNUMMER

RITNINGNUMMER 101T0401 BLAD NÄSTA BLAD BET

Bilaga 3 till Vägplan VÄG 153 (Projekt 168820) - Sektioner för Väg 153 (Svartenbacken) - Skapat av: H Sundman, 2024-04-01, 1:100

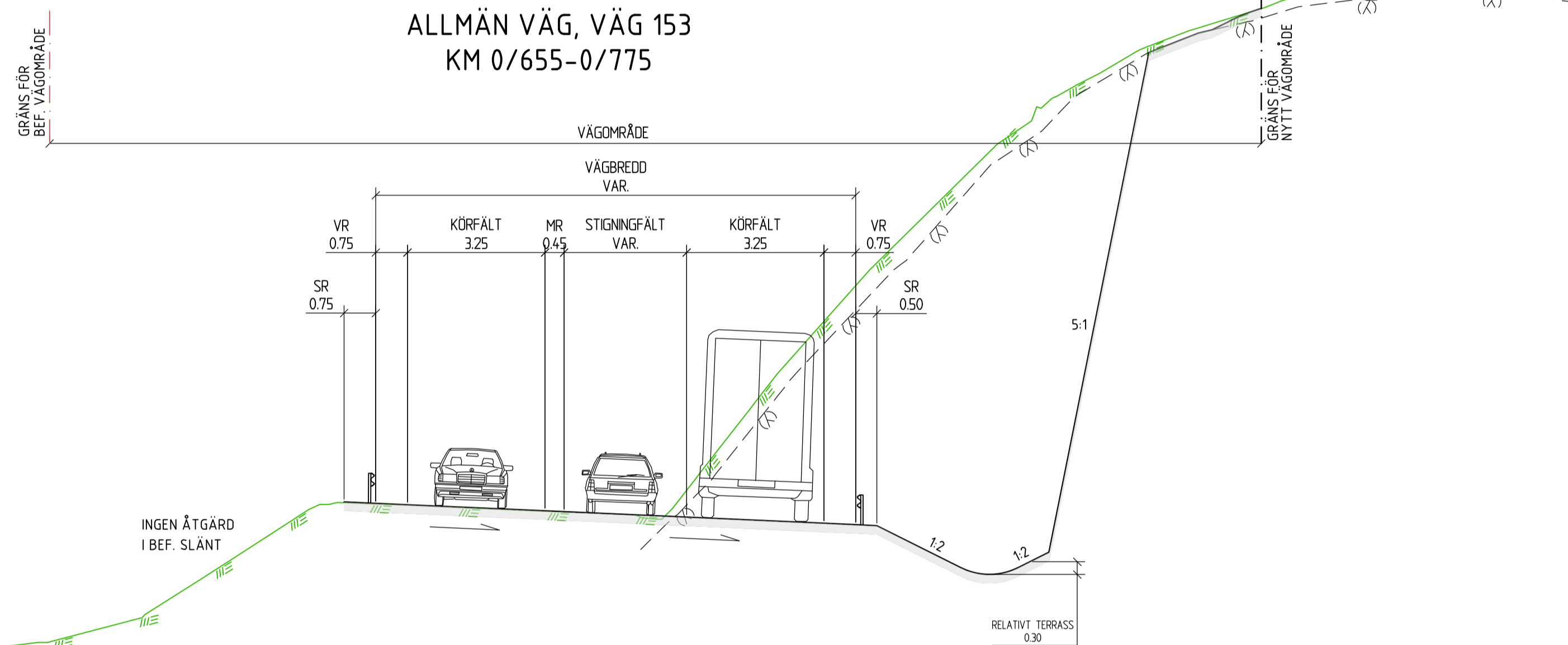
KREF: MODELLV07001 2024-03-15 08:32

ALLMÄN VÄG, VÄG 153
KM 0/500-0/655

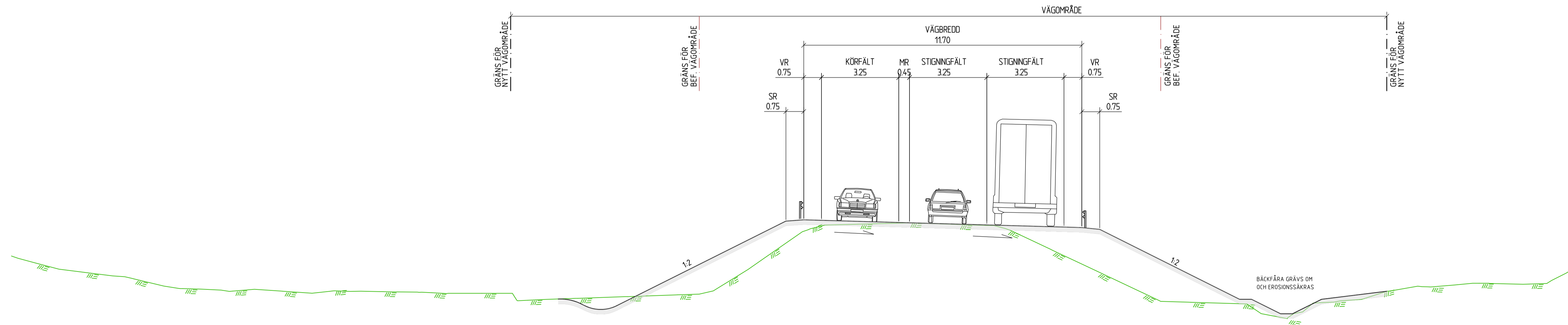


SIDOOMRÅDESUTFORMNING PÅ BREDDNINGSSIDA
 $\text{ÅDT}_{\text{DIM}}=7000$
 $\text{VR}=80\text{km/h}$
 $\text{SÄKERHETSSON}=7\text{m}^*$
 *VID BANK OCH YTTERKURVA $R \leq 600$
 ÖKAS SÄKERHETSSONEN.
 SÄKERHETSSON ÄR DET OMRÅDE SOM SKA
 VARA FRITT FRÅN OEFTERGIVLIGA FÖREMÅL

ALLMÄN VÄG, VÄG 153
KM 0/655-0/775

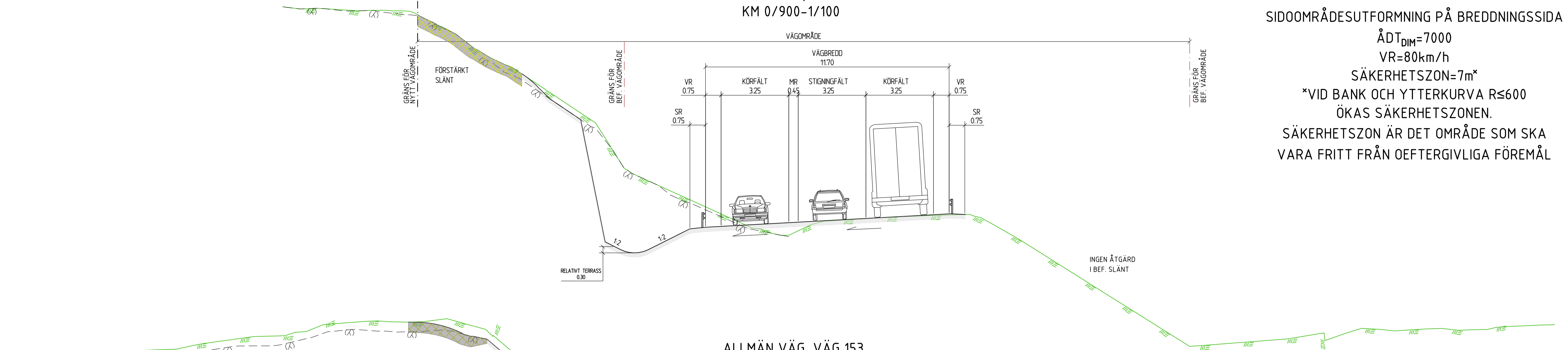


ALLMÄN VÄG, VÄG 153
KM 0/775-0/900



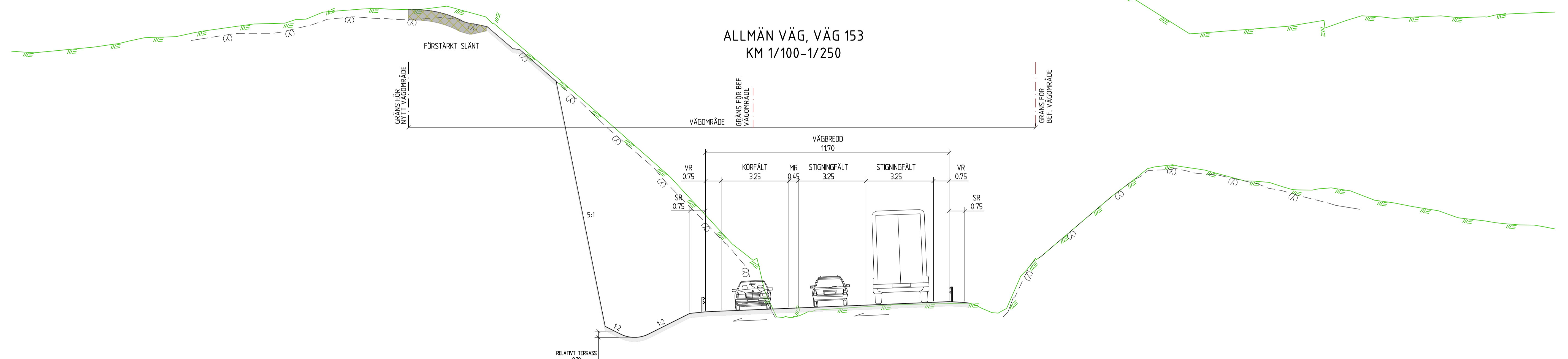
TYP AV PLAN		VÄGPLAN	
GRANSKNINGSSTATUS / SYFTE			
HANDLINGSTYP			
DATUM	LEVERANS / ÄNDRINGS-PM		
2024-04-01			
OBJEKT			
VÄG 153 STIGNINGFÄLT			
DELOMRÅDE / BANDEL			
SVARTENBACKEN			
ANLÄGGNINGSDDEL			
VÄG 153			
OBJEKTNUMMER / KM	KONSTRUKTIONNUMMER		
168820	30029273		
BESTÄLLARE	LEVERANTÖR		
TRAFIKVERKET	SWECO		
SKAPAD AV	LEVERANTÖR		UPPRAGSNUMMER
H SUNDMAN	30029273		30029273
ODKÄND AV	LEVERANTÖR		ÄNDRINGS-PM
M PETERSSON			
RITNINGSTYP			
SEKTIONS-RITNING			
TEKNIKOMRÅDE / INNEHÅLL			
VÄGUTFORMNING OCH TRAFIK			
BESKRIVNING			
TYPSEKTION			
KM 0/500-0/655			
KM 0/655-0/775			
KM 0/775-0/900			
SKALA	FORMAT	FÖRVALTNINGSNUMMER	
1:100	A1		
RITNINGNUMMER	BLAD	NÄSTA BLAD	BET
101T0402			

ALLMÄN VÄG, VÄG 153
KM 0/900-1/100

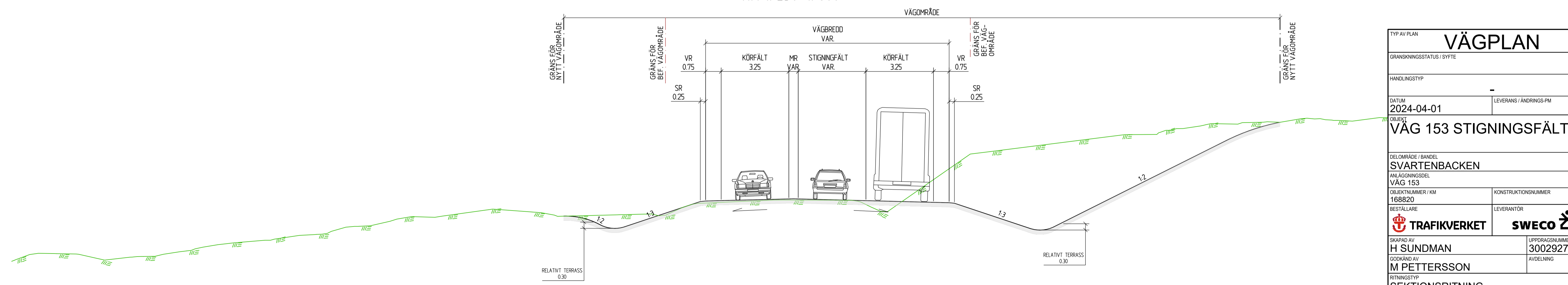


SIDOMRÅDESUTFORMNING PÅ BREDDNINGSSIDA
 $\text{ÅDT}_{\text{DM}}=7000$
 $\text{VR}=80\text{km/h}$
 $\text{SÄKERHETZON}=7\text{m}^*$
 *VID BANK OCH YTTERKURVA $R \leq 600$
 ÖKAS SÄKERHETZONEN.
 SÄKERHETZON ÄR DET OMRÅDE SOM SKA
 VARA FRITT FRÅN OEFTERGIVLIGA FÖREMÅL

ALLMÄN VÄG, VÄG 153
KM 1/100-1/250



ALLMÄN VÄG, VÄG 153
KM 1/250-1/800



TYP AV PLAN		VÄGPLAN	
GRANSKNINGSSTATUS / SYFTE			
HANDLINGSTYP			
DATUM		LEVERANS / ÄNDRINGS-PM	
2024-04-01			
OBJEKT			
VÄG 153 STIGNINGSFÄLT			
DELOMRÅDE / BANDEL			
SVARTENBACKEN			
ANLÄGGNINGSDDEL			
VÄG 153			
OBJEKTNUMMER / KM		KONSTRUKTIONNUMMER	
168820			
BESTÄLLARE		LEVERANTÖR	
TRAFIKVERKET		SWECO	
SKAPAD AV		UPPRAGSNUMMER	
H SUNDMAN		30029273	
GODKÄND AV		ÄNDRING	
M PETERSSON			
RITNINGSTYP			
SEKTIONS-RITNING			
TEKNIKOMRÅDE / INNEHÅLL			
VÄGUTFORMNING OCH TRAFIK			
BESKRIVNING			
TYPSEKTION			
KMK 0/900-1/100			
KM 1/100-1/250			
KM 1/250-1/800			
SKALA	FORMAT	FÖRVALTNINGSNUMMER	
1:100	A1		
RITNINGNUMMER	BLAD	NÄSTA BLAD	BET
101T0403			