

| TECKENFÖRKLARING  |  |                    |
|---|--|--------------------|
| ALLMÄNT<br>KOORDINATSYSTEM I PLAN: SWEREF 99 12 00<br>HÖJDSYSTEM: RH 2000 |  |                    |
| GRÄNSER   |  |                    |
|   | BEFINTLIGT VÄGOMRÅDE   |                    |
|   | NYTT VÄGOMRÅDE   |                    |
|   | TILFÄLLIG NYTTJANDERÄTT  |                    |
|   | TRAKTGRÄNS   |                    |
|   | FASTIGHETSGRÄNS  |                    |
| BEFINTLIGHETER  |  |                    |
|   | VÄGKANT  |                    |
|   | VÄGTRUMMA  |                    |
|   | BOSTADSHUIS  |                    |
|   | ÖVRIG BYGGNAD  |                    |
| GENERELLA BIOTOPSKYDD   |  |                    |
|   | SMÅVATTEN  |                    |
|   | STENMUR  |                    |
| KULTURMILJÖOBJEKT   |  |                    |
|   | FÖRLÄMNING   |                    |
|   | ÖVR. KULTURHISTORISK LÄMNING   |                    |
|   | INGEN ANTIKVARISK BEDÖMNING  |                    |
| NATURA 2000   |  |                    |
|   | NATURA 2000 OMRÅDE   |                    |
| NY ANLÄGGNING   |  |                    |
|   | NY VÄG INKL. PLANDATA OCH VÄGMÄLNING   |                    |
|   | BREDDAD DEL VÄG 153  |                    |
|   | GRÄSBEKLÄDD SLÄNT<br>DIKE MED FLÖDESPÄLAR<br>BERGSKÄRNINGSÄLANT<br>FÖRSTÄRKT SLÄNT |                    |
|   | GRUSVÄG  |                    |
|   | BRUKNINGSVÄG   |                    |
|   | VÄGRÄCKE   |                    |
|   | VÄGTRUMMA<br>DAGVATTENLEDNING<br>MED BRUNNAR                                       |                    |
|   | DRÄNERINGSLEDNING  |                    |
|   | FÖRESLAGEN STÄNGD ANSLUTNING   |                    |
| PLANNYCKEL  |  |                    |
|   |  |                    |
| TYP AV PLAN   |  |                    |
| <b>VÄGPLAN</b>  |  |                    |
| GRANSKNINGSSTATUS / SYFTE   |  |                    |
| HANDLINGSTYP  |  |                    |
| DATUM   | LEVERANS / ÄNDRINGS-PM   |                    |
| 2024-04-01  |  |                    |
| OBJEKT  |  |                    |
| <b>VÄG 153 STIGNINGSFÄLT</b>  |  |                    |
| DELOMRÅDE / BANDEL  |  |                    |
| SVARTENBACKEN   |  |                    |
| ANLÄGGNINGSGDEL   |  |                    |
| VÄG 153   |  |                    |
| OBJEKTNUMMER / KM   | KONSTRUKTIONNUMMER   |                    |
| 168820  |  |                    |
| BESTÄLLARE  | LEVERANTÖR   |                    |
| <b>TRAFIKVERKET</b>   | <b>SWECO</b>   |                    |
| SKAPAD AV   | UPPRAGSNUMMER  |                    |
| H SUNDMAN   | 30029273   |                    |
| GODKÄND AV  | AVDELNING  |                    |
| M PETERSSON   |  |                    |
| RITNINGSTYP   |  |                    |
| PLANRITNING   |  |                    |
| TEKNIKOMRÅDE / INNEHÅLL   |  |                    |
| VÄGUTFORMNING OCH TRAFIK  |  |                    |
| BESKRIVNING   |  |                    |
| ILLUSTRATIONSPLAN   |  |                    |
| KM 0/370-0/625  |  |                    |
| SKALA   | FORMAT   | FÖRVALTNINGSNUMMER |
| 1:500   | A1   |                    |
| RITNINGNUMMER   | BLAD   | NÄSTA BLAD         |
| 101T0502  |  | BET                |

| REF   | PROJEKT  | REVISOR       | DATUM      |
|-------|----------|---------------|------------|
| M0001 | 101T0502 | M. Pettersson | 2024-03-27 |
| M0002 | 101T0502 | M. Pettersson | 2024-03-27 |
| M0003 | 101T0502 | M. Pettersson | 2024-03-27 |
| M0004 | 101T0502 | M. Pettersson | 2024-03-27 |
| M0005 | 101T0502 | M. Pettersson | 2024-03-27 |
| M0006 | 101T0502 | M. Pettersson | 2024-03-27 |
| M0007 | 101T0502 | M. Pettersson | 2024-03-27 |
| M0008 | 101T0502 | M. Pettersson | 2024-03-27 |
| M0009 | 101T0502 | M. Pettersson | 2024-03-27 |
| M0010 | 101T0502 | M. Pettersson | 2024-03-27 |
| M0011 | 101T0502 | M. Pettersson | 2024-03-27 |
| M0012 | 101T0502 | M. Pettersson | 2024-03-27 |
| M0013 | 101T0502 | M. Pettersson | 2024-03-27 |
| M0014 | 101T0502 | M. Pettersson | 2024-03-27 |
| M0015 | 101T0502 | M. Pettersson | 2024-03-27 |
| M0016 | 101T0502 | M. Pettersson | 2024-03-27 |
| M0017 | 101T0502 | M. Pettersson | 2024-03-27 |
| M0018 | 101T0502 | M. Pettersson | 2024-03-27 |
| M0019 | 101T0502 | M. Pettersson | 2024-03-27 |
| M0020 | 101T0502 | M. Pettersson | 2024-03-27 |



### TECKENFÖRKLARING

ALLMÄNT  
KOORDINATSYSTEM I PLAN: SWEREF 99 12 00  
HÖJDSYSTEM: RH 2000

**GRÄNSER**  
BEFINTLIG VÄGOMRÅDE  
NYTT VÄGOMRÅDE  
TILFÄLLIG NYTTJÄNDERÄTT  
TRAKTGRÄNS  
FASTIGHETSGRÄNS

**BEFINTLIGHETER**  
VÄGKANT  
VÄGRUMMA  
BOSTADSHUS  
ÖVRIG BYGNAD

**GENERELLA BIOTOPSKYDD**  
SMÅVATTEN  
STENMUR

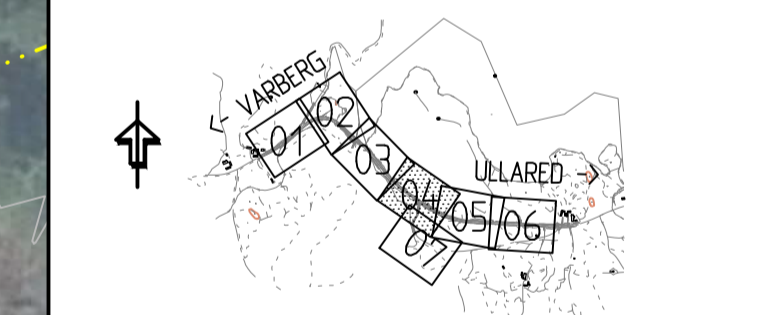
**KULTURMILJÖOBJEKT**  
FORNLÄMNING  
ÖVR. KULTURHISTORISK LÄMN.  
INGEN ANTIKVARISSK.BEDÖMN.

**NATURA 2000**  
NATURA 2000 OMRÅDE

### NY ANLÄGGNING

NY VÄG INKL. PLANDATA OCH VÄGMÄLNING  
BREDDAD DEL VÄG 153  
GRÄSBEKLÄDD SLÄNT OMK. MED FLÖDESPÅR  
BERGSKÄRNINGS SLÄNT  
FÖRSTÄRKT SLÄNT  
GRUSVÄG  
BRUKNINGSVÄG  
VÄGRÄCKE  
VÄGRUMMA  
DAGVATTENLEDNING MED BRUNNAR  
DRÄNERINGSLEDNING  
FÖRESLAGEN STÄNGD ANSLUTNING

### PLANNYCKEL



|                           |                                     |
|---------------------------|-------------------------------------|
| TYP AV PLAN               | <b>VÄGPLAN</b>                      |
| GRANSKNINGSSTATUS / SYFTE |                                     |
| HANDLINGSTYP              |                                     |
| DATUM                     | 2024-04-01                          |
| LEVERANS / ÄNDRINGS-PM    |                                     |
| OBJEKT                    | <b>VÄG 153 STIGNINGSFÄLT</b>        |
| DELOMRÅDE / BANDEL        | <b>SVARTENBACKEN</b>                |
| ANLÄGGNINGSDIAGRAM        | VÄG 153                             |
| OBJEKTNUMMER / KM         | 168820                              |
| KONSTRUKTIONSNUMMER       |                                     |
| BESTÄLLARE                | <b>TRAFIKVERKET</b>                 |
| LEVERANTÖR                | <b>SWECO</b>                        |
| SKAPAD AV                 | H SUNDMAN                           |
| UPPRAGSNUMMER             | 30029273                            |
| GODKÄND AV                | M PETERSSON                         |
| AVDELNING                 |                                     |
| RITNINGSTYP               | <b>PLANRITNING</b>                  |
| TEKNIKOMRÅDE / INNEHÅLL   | VÄGUTFORMNING OCH TRAFIK            |
| BESKRIVNING               | ILLUSTRATIONSPLAN<br>KM 0/940-1/240 |
| SKALA                     | 1:500                               |
| FORMAT                    | A1                                  |
| FÖRVALTNINGSNUMMER        |                                     |
| RITNINGSNUMMER            | 101T0504                            |
| BLAD                      | NÄSTA BLAD BET                      |



**BEFINTLIG DRÄNERINGSLEDNING RIVS**

**L2021:6740 ÖVRIG KULTURHISTORISK LÄMNING**

**L2021:6741 FORNLÄMNING**

**ANSLUTNING FÖRESLÅS UTGÅ OCH ERSÄTTS MED VÄNDMÖJLIGHET**

**FÖRESLAGEN NY VÄNDMÖJLIGHET PÅ ENSKILD VÄG**

2024-03-05 14:21  
2024-03-22 14:45  
2024-03-05 14:21  
2024-03-22 14:45  
2024-03-05 14:21  
2024-03-22 14:45  
2024-03-05 14:21  
2024-03-22 14:45  
2024-03-05 14:21  
2024-03-22 14:45  
2024-03-05 14:21  
2024-03-22 14:45  
2024-03-05 14:21  
2024-03-22 14:45  
2024-03-05 14:21  
2024-03-22 14:45

Blåning - S:\Ute\Kustav\VA01\PROJEKT\12251\30029273\000\3\_Consult\0248-38\_CAD\11\_Vägar\101T0504.dwg Skapat av: Hansson, Anders Datum: 2024-03-22 15:51

# TECKENFÖRKLARING

ALLMÄNT  
KOORDINATSYSTEM I PLAN: SWEREF 99 12 00  
HÖJDSYSTEM: RH 2000

## GRÄNSER

- BEFINTLIGT VÄGOMRÅDE
- NYTT VÄGOMRÅDE
- TILLFÄLLIG NYTTJANDERÄTT
- TRAKTGRÄNS
- FASTIGHETSGRÄNS

## BEFINTLIGHETER

- VÄGKANT
- VÄGTRUMMA
- BOSTADSHUIS
- ÖVRIG BYGNAD

## GENERELLA BIOTOPSKYDD

- SMÅVATTEN
- STENMUR

## KULTURMILJÖOBJEKT

- FÖRNLÄMNING
- ÖVR. KULTURHISTORISK LÄMM.
- INGEN ANTIKVARISSK. BEDÖMN.

## NATURA 2000

- NATURA 2000 OMRÅDE

## NY ANLÄGGNING

- NY VÄG INKL. PLANDATA OCH VÄGMÄLNING
- BREDDAD DEL VÄG 153
- GRÄSBEKLÄDD SLÄNT  
DKK MED FLÖDESPÄLAR  
BERGSKÄRNINGSBÄLTA  
FÖRSTÄRKT SLÄNT
- GRUSVÄG
- BRUKNINGSVÄG
- VÄGRÄCKE  
VÄGTRUMMA  
DAGVATTENLEDNING  
MED BRUNNAR
- DRÄNERINGSLEDNING
- FÖRESLAGEN STÄNGD  
ANSLUTNING

## PLANNYCKEL



TYP AV PLAN

# VÄGPLAN

GRANSKNINGSSTATUS / SYFTE

HANDLINGSTYP

DATUM

LEVERANS / ÄNDRINGS-PM

OBJEKT

## VÄG 153 STIGNINGSFÄLT

DELOMRÅDE / BANDEL

### SVARTENBACKEN

ANLÄGGNINGSDEN

### VÄG 153

OBJEKTNUMMER / KM

168820

KONSTRUKTIONNUMMER

LEVERANTÖR

BESTÄLLARE

LEVERANTÖR

SKAPAD AV

### H SUNDMAN

UPPDRAGSNUMMER

30029273

GODKÄND AV

### M PETERSSON

ÄNDRING

AVDELNING

RITNINGSTYP

### PLANRITNING

TEKNIKOMRÅDE / INNEHÅLL

### VÄGUTFORMNING OCH TRAFIK

BESKRIVNING

### ILLUSTRATIONSPLAN

KM 1/240-1/540

SKALA

### 1:500

FORMAT

### A1

FÖRVALTNINGSNUMMER

RITNINGNUMMER

### 101T0505

BLAD

NÄSTA BLAD

BET



| SRIF | MODELLENUMMER | REVISION | DATUM            | SKAPAD AV     | GODKÄND AV |
|------|---------------|----------|------------------|---------------|------------|
| 01   | 10000001      |          | 2024-03-21 08:50 | M. Pettersson |            |
| 02   | 10000002      |          | 2024-03-21 09:00 | M. Pettersson |            |
| 03   | 10000003      |          | 2024-03-21 09:10 | M. Pettersson |            |
| 04   | 10000004      |          | 2024-03-21 09:20 | M. Pettersson |            |
| 05   | 10000005      |          | 2024-03-21 09:30 | M. Pettersson |            |
| 06   | 10000006      |          | 2024-03-21 09:40 | M. Pettersson |            |
| 07   | 10000007      |          | 2024-03-21 09:50 | M. Pettersson |            |
| 08   | 10000008      |          | 2024-03-21 10:00 | M. Pettersson |            |
| 09   | 10000009      |          | 2024-03-21 10:10 | M. Pettersson |            |
| 10   | 10000010      |          | 2024-03-21 10:20 | M. Pettersson |            |
| 11   | 10000011      |          | 2024-03-21 10:30 | M. Pettersson |            |
| 12   | 10000012      |          | 2024-03-21 10:40 | M. Pettersson |            |
| 13   | 10000013      |          | 2024-03-21 10:50 | M. Pettersson |            |
| 14   | 10000014      |          | 2024-03-21 11:00 | M. Pettersson |            |
| 15   | 10000015      |          | 2024-03-21 11:10 | M. Pettersson |            |
| 16   | 10000016      |          | 2024-03-21 11:20 | M. Pettersson |            |
| 17   | 10000017      |          | 2024-03-21 11:30 | M. Pettersson |            |
| 18   | 10000018      |          | 2024-03-21 11:40 | M. Pettersson |            |
| 19   | 10000019      |          | 2024-03-21 11:50 | M. Pettersson |            |
| 20   | 10000020      |          | 2024-03-21 12:00 | M. Pettersson |            |



### TECKENFÖRKLARING

ALLMÄNT  
 KOORDINATSYSTEM I PLAN: SWEREF 99 12 00  
 HÖJDSYSTEM: RH 2000

- GRÄNSER**
- BEFINTLIGT VÄGOMRÅDE
  - NYTT VÄGOMRÅDE
  - TILFÄLLIG NYTTJANDERÄTT
  - TRAKTGRÄNS
  - FASTIGHETSGRÄNS

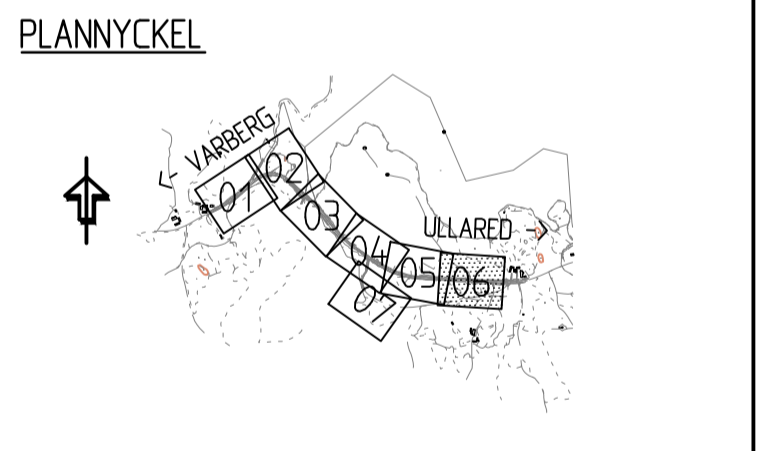
- BEFINTLIGHETER**
- VÄGKANT
  - VÄGTRUMMA
  - BOSTADSHUS
  - ÖVRIG BYGNAD

- GENERELLA BIOTOPSKYDD**
- SMÅVATTEN
  - STENMUR


- KULTURMILJÖOBJEKT**
- FORNLÄMNING
  - ÖVR. KULTURHISTORISK LÄMN.
  - INGEN ANTIKVARISK BEDÖM.

- NATURA 2000**
- NATURA 2000 OMRÅDE

- NY ANLÄGGNING**
- NY VÄG INKL. PLANDATA OCH VÄGMÄLNING
  - BREDDAD DEL VÄG 153
  - GRÄSBEKLÄDD SLÄNT  
DKK MED FLÖDESPÄLAR  
BERGSKÄRNINGSÄNT  
FÖRSTÄRKT SLÄNT
  - GRUSVÄG
  - BRUKNINGSVÄG
  - VÄGRÄCKE  
VÄGTRUMMA  
DAGVATTENLEDNING  
MED BRUNNAR
  - DRÄNERINGSLEDNING
  - X FÖRESLAGEN STÄNGD ANSLUTNING



|                              |  |                        |  |
|------------------------------|--|------------------------|--|
| TYP AV PLAN                  |  | <b>VÄGPLAN</b>         |  |
| GRANSKNINGSSTATUS / SYFTE    |  |                        |  |
| HANDLINGSTYP                 |  |                        |  |
| DATUM                        |  | LEVERANS / ÄNDRINGS-PM |  |
| 2024-04-01                   |  |                        |  |
| OBJEKT                       |  |                        |  |
| <b>VÄG 153 STIGNINGSFÄLT</b> |  |                        |  |
| DELOMRÅDE / BANDEL           |  |                        |  |
| SVARTENBACKEN                |  |                        |  |
| ANLÄGGNINGSDIAGRAM           |  |                        |  |
| VÄG 153                      |  |                        |  |
| OBJEKTNUMMER / KM            |  | KONSTRUKTIONNUMMER     |  |
| 168820                       |  |                        |  |
| BESTÄLLARE                   |  | LEVERANTÖR             |  |
| <b>TRAFIKVERKET</b>          |  | <b>SWECO</b>           |  |
| SKAPAD AV                    |  | UPPRAGSNUMMER          |  |
| H SUNDMAN                    |  | 30029273               |  |
| GODKÄND AV                   |  | ÄVDELNING              |  |
| M PETERSSON                  |  |                        |  |
| RITNINGSTYP                  |  |                        |  |
| PLANRITNING                  |  |                        |  |
| TEKNIKOMRÅDE / INNEHÅLL      |  |                        |  |
| VÄGUTFORMNING OCH TRAFIK     |  |                        |  |
| BESKRIVNING                  |  |                        |  |
| ILLUSTRATIONSPLAN            |  |                        |  |
| KM 1/540-1/820               |  |                        |  |
| SKALA                        |  | FÖRVALTNINGSNUMMER     |  |
| 1:500                        |  | A1                     |  |
| RITNINGSDATUM                |  | BLAD                   |  |
| 101T0506                     |  | NÄSTA BLAD             |  |
|                              |  | BET                    |  |



|            |       |          |            |
|------------|-------|----------|------------|
| 2024-04-01 | 08:00 | MARIELLA | 1000000000 |
| 2024-04-01 | 09:00 | MARIELLA | 1000000000 |
| 2024-04-01 | 10:00 | MARIELLA | 1000000000 |
| 2024-04-01 | 11:00 | MARIELLA | 1000000000 |
| 2024-04-01 | 12:00 | MARIELLA | 1000000000 |
| 2024-04-01 | 13:00 | MARIELLA | 1000000000 |
| 2024-04-01 | 14:00 | MARIELLA | 1000000000 |
| 2024-04-01 | 15:00 | MARIELLA | 1000000000 |
| 2024-04-01 | 16:00 | MARIELLA | 1000000000 |
| 2024-04-01 | 17:00 | MARIELLA | 1000000000 |
| 2024-04-01 | 18:00 | MARIELLA | 1000000000 |
| 2024-04-01 | 19:00 | MARIELLA | 1000000000 |
| 2024-04-01 | 20:00 | MARIELLA | 1000000000 |
| 2024-04-01 | 21:00 | MARIELLA | 1000000000 |
| 2024-04-01 | 22:00 | MARIELLA | 1000000000 |
| 2024-04-01 | 23:00 | MARIELLA | 1000000000 |

Ritning: S:\Uteckningar\VAGOR\PROJEKT\12251\30029273\0003\planritning\101T0506.dwg Skapad av: H Sundman, Datum: 2024-04-01 17:22:15

