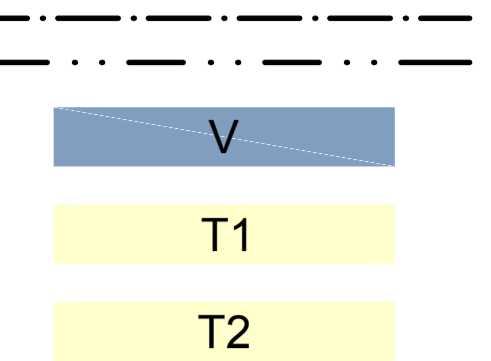




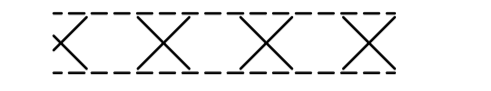
TECKENFÖRKLARING

MARKANSPRÅK



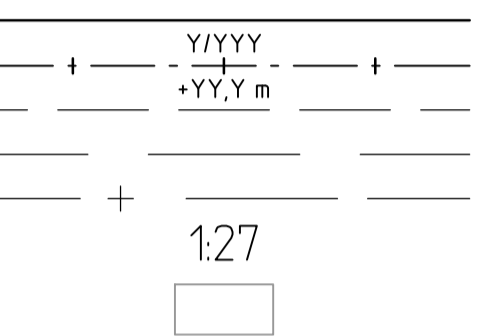
Gräns för vägområde
 Avgränsning mellan olika typer av markanspråk
 Nytt vägområde med vägrätt
 Tillfällig nyttjanderätt för byggvägar och materialupplag. Gäller under byggtiden, dock längst till och med 1 mån efter slutförskning.
 Tillfällig nyttjanderätt för etableringsyta. Gäller under byggtiden, dock längst till och med 1 mån efter slutförskning.

SÄRSKILDA BESLUT SOM TAS I SAMBAND MED FASTSTÄLLELSE AV VÄGPLAN

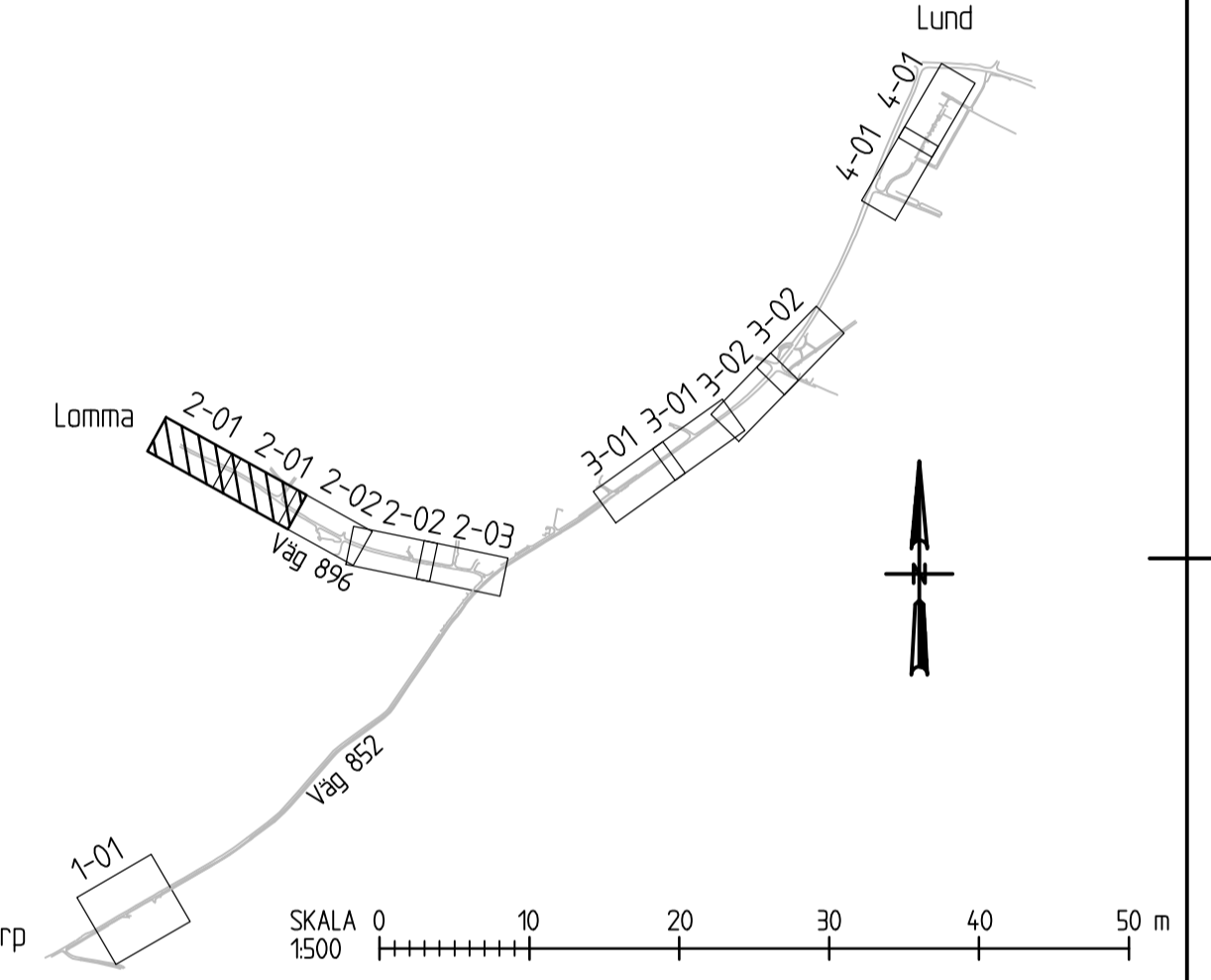


Indragning av väg eller område från allmänt underhåll

ÖVRIGA BETECKNINGAR PÅ PLANKARTAN



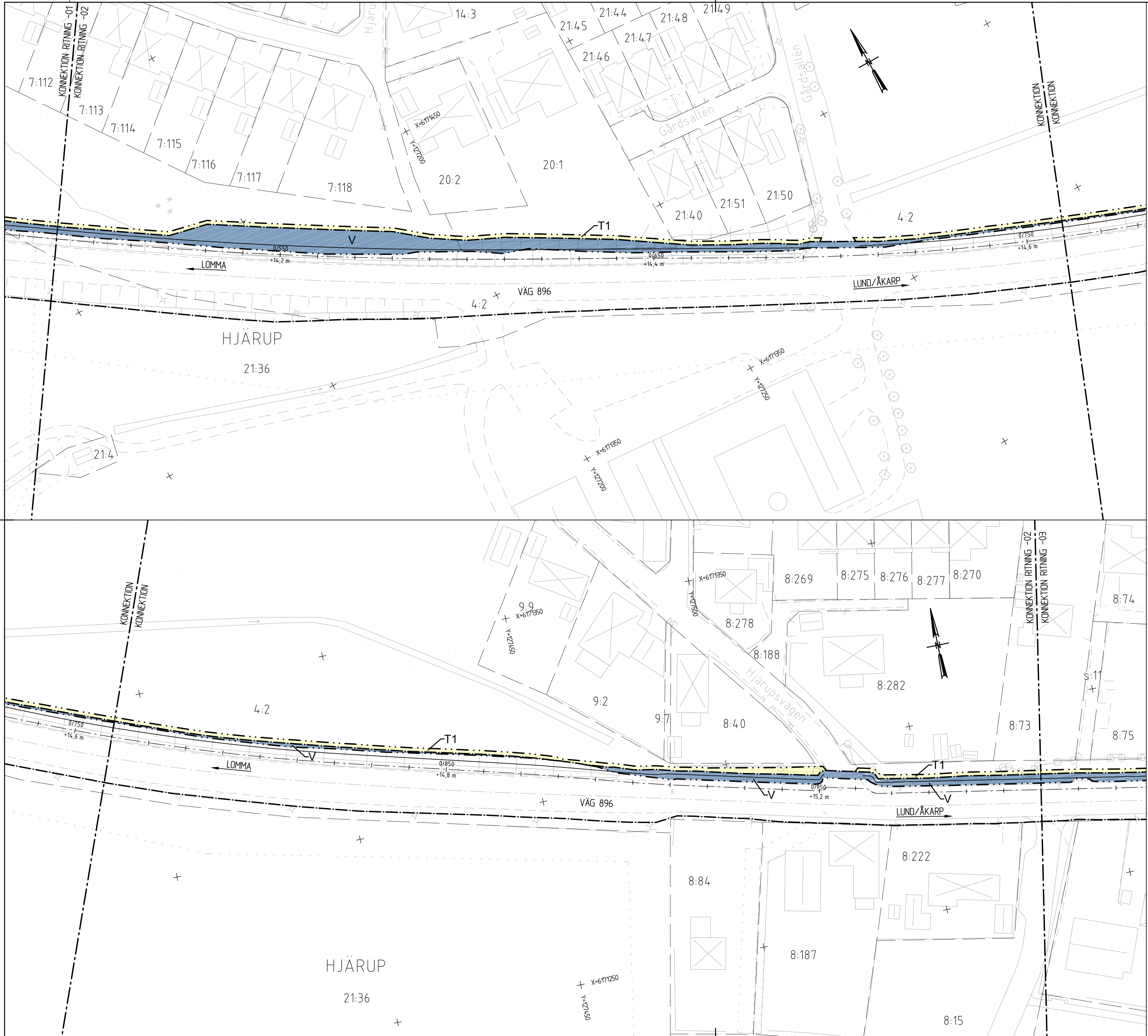
Ny GC-väg, vägbankar, långmålning och höjdsättning
 Fastighetsgränser
 Traktgränser
 Kommungränser
 Fastighetsbeteckning
 Byggnad



TYP AV PLAN		VÄGPLAN	
GRANSKNINGSSTATUS / SYFTE			
HANDLINGSTYP		FÖR GRANSKNING	
GRANSKNINGSHANDLING			
DATUM		LEVERANS / ÄNDRINGSPM	
2016-08-26			
OBJEKT			
VÄG 852 ÅKARP-LUND OCH 896 HJÄRUP, GÅNG- OCH CYKELVÄG			
DELOMRÅDE / BANDEL			
LOMMASVÄGEN			
ANLÄGGNINGSDIAGRAM			
GÅNG- OCH CYKELVÄG			
OBJEKTNUMMER / KM	KONSTRUKTIONNUMMER		
144611			
BESTÄLLARE	LEVERANTÖR		
TRAFIKVERKET	ÄF INFRASTRUCTURE		
SKAPAD AV	UPPRAGSNUMMER		
O. MÅNSSON	704362		
GRANSKAD AV	ÄNDRING		
M. STRÖBY	MALMÖ		
RITNINGSTYP			
PLANRITNING			
TEKNISKTOMÅTE / INNEHÅLL			
T VÄGUTFORMNING OCH TRAFIK			
BESKRIVNING			
SEKTION 0/000-0/490			
SKALA	FORMAT	FÖRVALTNINGSNUMMER	
1:500	A1		
RITNINGNUMMER	BLAD	NÄSTA BLAD	BET
2 01 T 02 01			

KREF: M: 2016-08-04 08:13
 M: 2016-08-04 08:13
 M: 2016-08-04 08:13
 M: 2016-08-04 08:13
 M: 2016-08-04 08:13
 M: 2016-08-04 08:13
 M: 2016-08-04 08:13
 M: 2016-08-04 08:13
 M: 2016-08-04 08:13
 M: 2016-08-04 08:13
 M: 2016-08-04 08:13

PLO 2016-08-24 11:36 W:\704362 - GC-VÄG BURLÖV-LUND -44807-K2-RITNINGAR\VP\2\TYTBILDEF\20160820\DWG - MÅNSSON OSCAR



TECKENFÖRKLARING

MARKANSPRÅK

- Gräns för vägområde
- Avgränsning mellan olika typer av markanspråk
- Nytt vägområde med vägrätt
- Tillfällig nyttjanderätt för byggvägar och materialupplag. Gäller under byggtiden, dock längst till och med 1 mån efter slutbesiktning.
- Tillfällig nyttjanderätt för etableringsyta. Gäller under byggtiden, dock längst till och med 1 mån efter slutbesiktning.

SÄRSKILDA BESLUT SOM TAS I SAMBAND MED FASTSTÄLLELSE AV VÄGPLAN

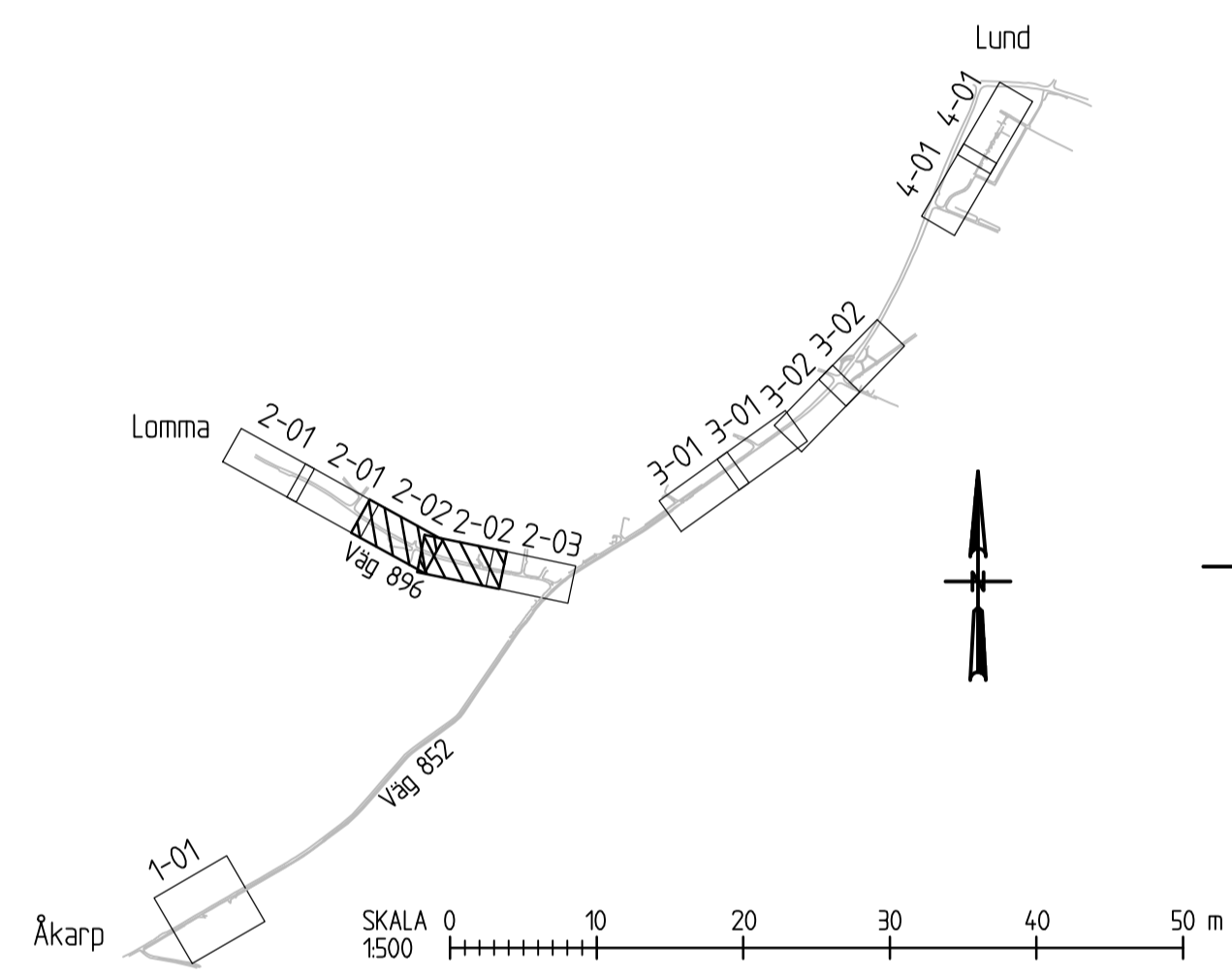
- Indragning av väg eller område från allmänt underhåll

ÖVRIGA BETECKNINGAR PÅ PLANKARTAN

- Ny GC-väg, vägbankar, längdmålning och höjdsättning
- Fastighetsgräns
- Traktgräns
- Kommungräns
- Fastighetsbeteckning
- Byggnad

Y:YYY
•YY.Y m

1:27



TYP AV PLAN: **VÄGPLAN**

GRANSKNINGSSTATUS/SYFTE: **FÖR GRANSKNING**

HANDLINGSTYP: **GRANSKNINGSHANDLING**

DATUM: 2016-08-26 | LEVERANS/ÄNDRINGSPM

OBJEKT: **VÄG 852 ÅKARP-LUND OCH 896 HJÄRUP, GÅNG- OCH CYKELVÄG**

DELOMRÅDE / BANDEL: **LOMMAVÄGEN**

ANLÄGGNINGSDDEL: **GÅNG- OCH CYKELVÄG**

OBJEKTNUMMER / KM: 144611 | KONSTRUKTIONNUMMER

BESTÄLLARE: **TRAFIKVERKET** | LEVERANTÖR: **ÅF INFRASTRUCTURE**

SKAPAD AV: **O. MÄNSSON** | UPPDRAGSNUMMER: 704362

GODKÄND AV: **M. STRÖBY** | AVDELNING: **MALMÖ**

RITNINGSTYP: **PLANRITNING**

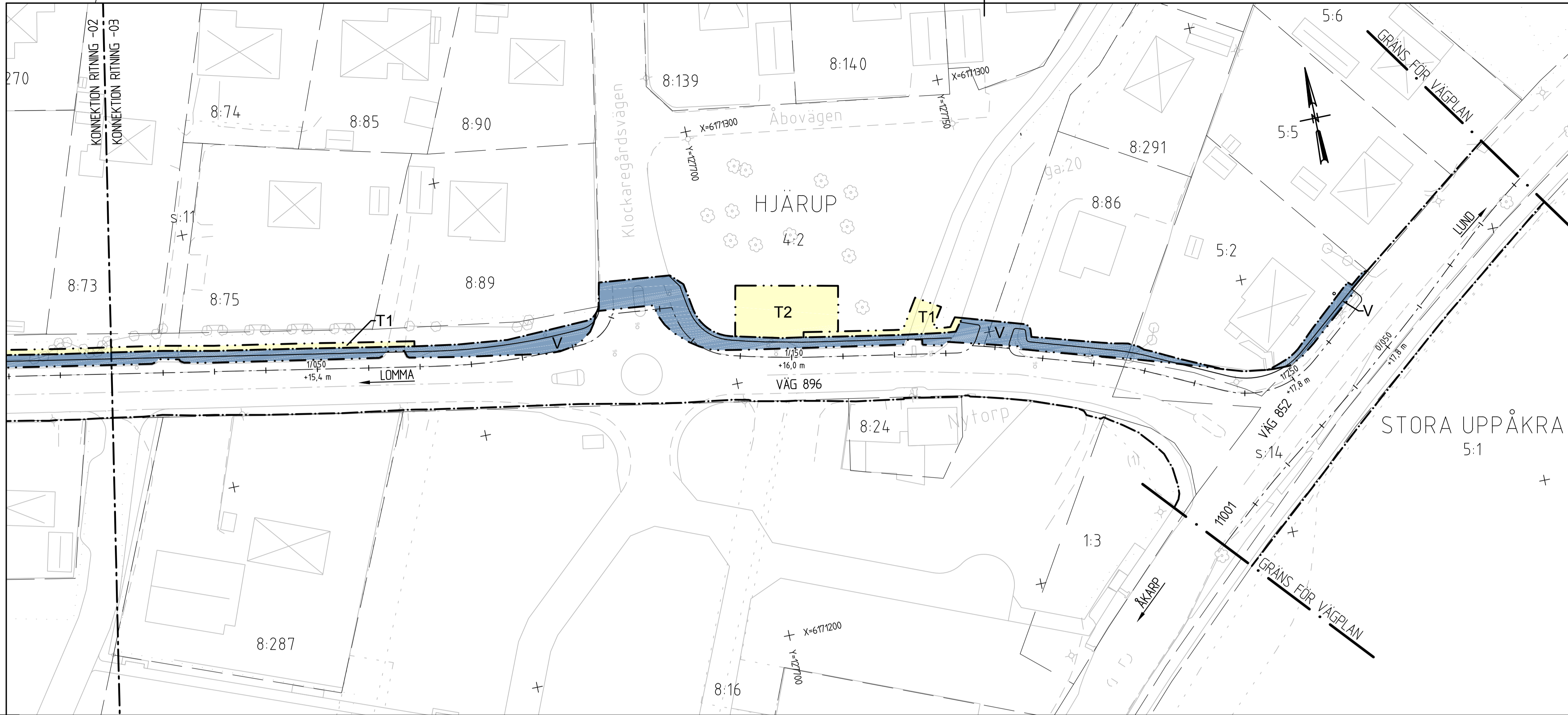
TEKNIKOMRÅDE / INNEHÅLL: **T VÄGUTFORMNING OCH TRAFIK**

BESKRIVNING: **SEKTION 0/490-1/010**

SKALA: 1:500 | FORMAT: A1 | FÖRVALTNINGSNUMMER

RITNINGSDATUM: 2 01 T 02 02 | BLAD: | NÄSTA BLAD: | BET:

REF: MÅNDEL 1:20160826
2016-08-26 08:18
2016-08-26 08:22
2016-08-26 08:27
2016-08-26 08:31
2016-08-26 08:35
2016-08-26 08:39
2016-08-26 08:43
2016-08-26 08:47
2016-08-26 08:51
2016-08-26 08:55
2016-08-26 09:00



TECKENFÖRKLARING

MARKANSPRÅK

- Gräns för vägområde
- Avgränsning mellan olika typer av markanspråk
- Nytt vägområde med vägrätt
- Tillfällig nyttjanderätt för byggvägar och materialupplag. Gäller under byggtiden, dock längst till och med 1 mån efter slutförskning.
- Tillfällig nyttjanderätt för etableringsyta. Gäller under byggtiden, dock längst till och med 1 mån efter slutförskning.

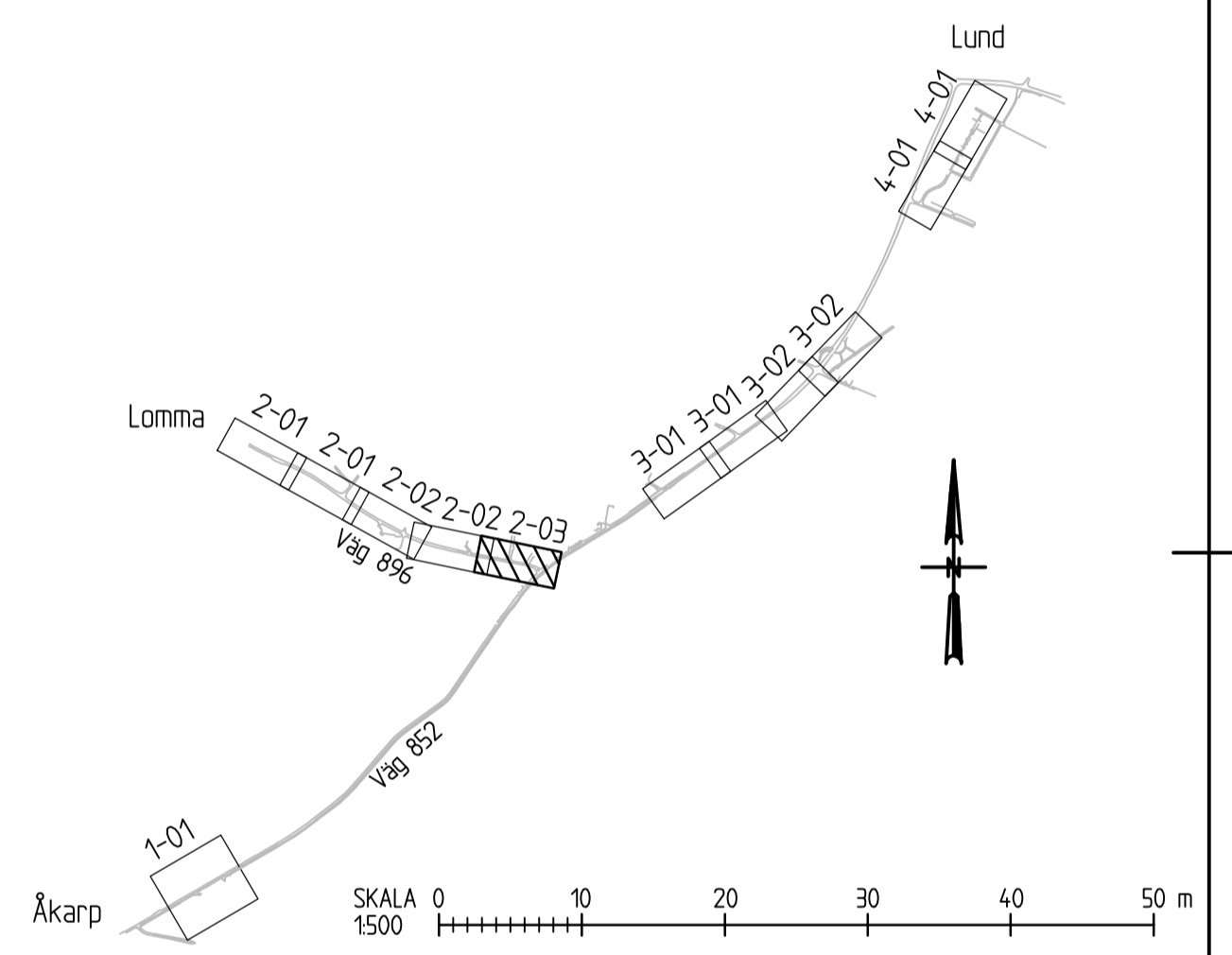
SÄRSKILDA BESLUT SOM TAS I SAMBAND MED FASTSTÄLLELSE AV VÄGPLAN

- Indragning av väg eller område från allmänt underhåll

ÖVRIGA BETECKNINGAR PÅ PLANKARTAN

- Ny GC-väg, vägbankar, längdmålning och höjdsättning
- Fastighetsgräns
- Traktgräns
- Kommungräns
- Fastighetsbeteckning
- Byggnad

KOORDINATSYSTEM
 PLANSYSTEM: SWEREF 99 13 30
 HÖJDSYSTEM: RH 2000



TYP AV PLAN		VÄGPLAN	
GRANSKNINGSSTATUS / SYFTE		FÖR GRANSKNING	
HANDLINGSTYP		GRANSKNINGSHANDLING	
DATUM	2016-08-26	LEVERANS / ÄNDRINGS-PM	
OBJEKT			
VÄG 852 ÅKARP-LUND OCH 896 HJÄRUP, GÅNG- OCH CYKELVÄG			
DELOMRÅDE / BANDEL			
LOMMAVÄGEN			
ANLÄGGNINGSDDEL			
GÅNG- OCH CYKELVÄG			
OBJEKTNUMMER / KM	144611	KONSTRUKTIONSNUMMER	
BESTÄLLARE		LEVERANTÖR	
SKAPAD AV	O. MÄNSSON	UPPDRAGSNUMMER	704362
GODKÄND AV	M. STRÖBY	AVDELNING	MALMÖ
RITNINGSTYP			
PLANRITNING			
TEKNIKOMRÅDE / INNEHÅLL			
T VÄGUTFORMNING OCH TRAFIK			
BESKRIVNING			
SEKTION 1/010-1/270			
SKALA	1:500	FORMAT	A1
RITNINGSNUMMER	2 01 T 02 03	FÖRVALTNINGSNUMMER	
BLAD		NÄSTA BLAD	BET

REF: MÅNDELN 2016-08-26 08:13
 MÅNDELN 2016-08-26 08:22
 MÅNDELN 2016-08-26 08:31
 MÅNDELN 2016-08-26 08:40
 MÅNDELN 2016-08-26 08:49
 MÅNDELN 2016-08-26 08:58
 MÅNDELN 2016-08-26 09:07
 MÅNDELN 2016-08-26 09:16
 MÅNDELN 2016-08-26 09:25
 MÅNDELN 2016-08-26 09:34