



TECKENFÖRKLARING

KOORDINATSYSTEM
 PLANSYSTEM: SWEREF 99 13 30
 HÖJDSYSTEM: RH 2000

MARKANSPRÅK

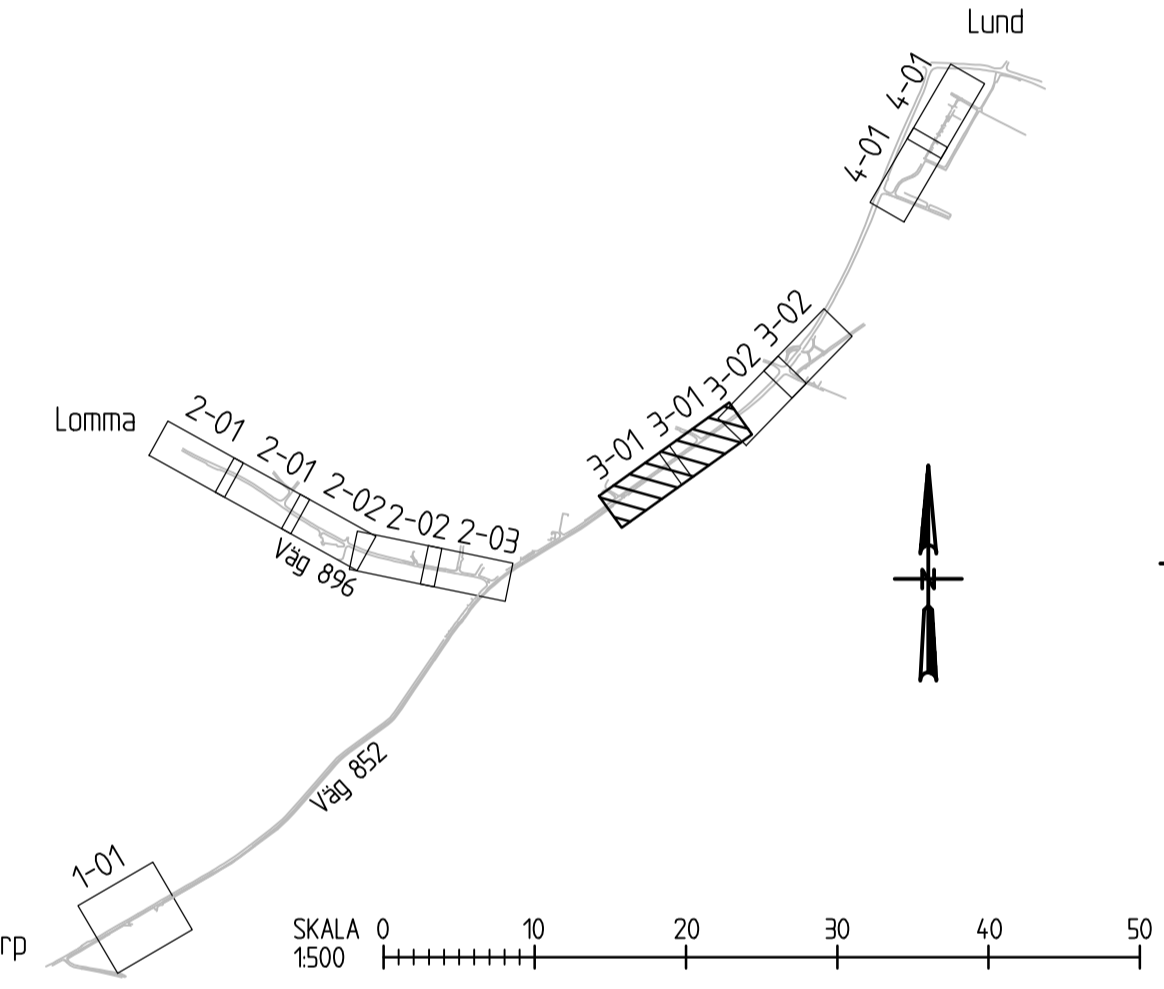
- - - - - Gräns för vägområde
- · - · - Avgränsning mellan olika typer av markanspråk
- V Nytt vägområde med vägrätt
- T1 Tillfällig nyttjanderätt för byggvägar och materialupplag. Gäller under byggtiden, dock längst till och med 1 mån efter slutbesiktning.
- T2 Tillfällig nyttjanderätt för etableringsyta. Gäller under byggtiden, dock längst till och med 1 mån efter slutbesiktning.

SÄRSKILDA BESLUT SOM TAS I SAMBAND MED FASTSTÄLLELSE AV VÄGPLAN

⊗ ⊗ ⊗ Indragning av väg eller område från allmänt underhåll

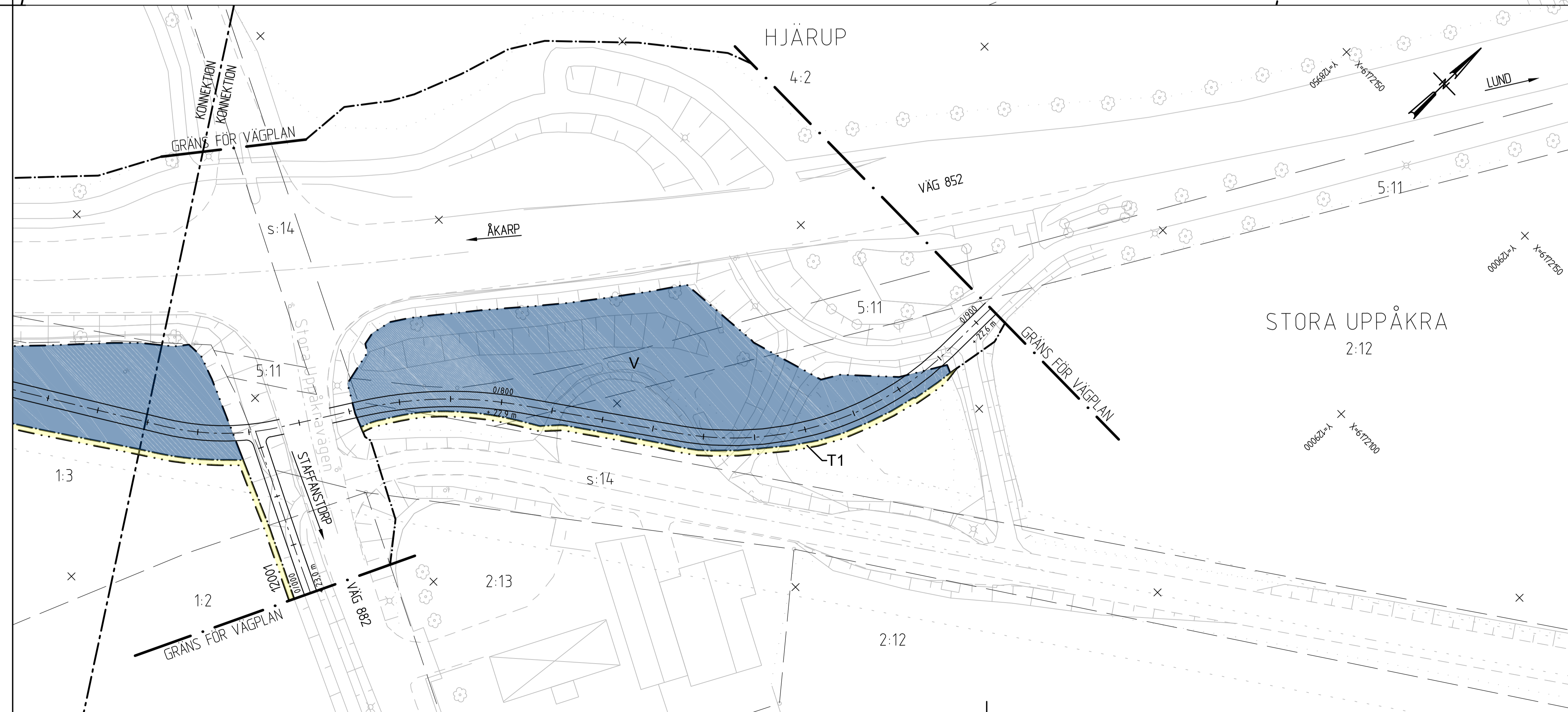
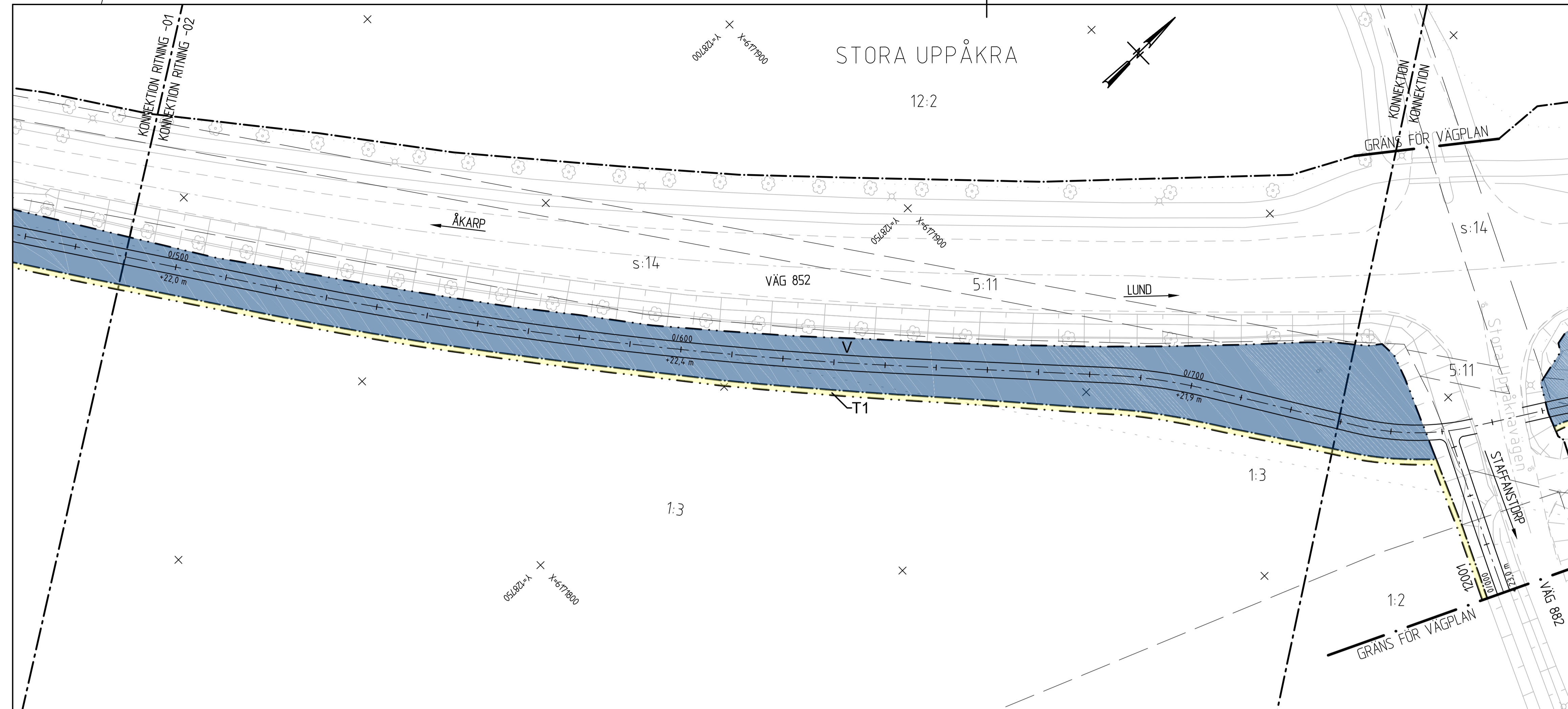
ÖVRIGA BETECKNINGAR PÅ PLANKARTAN

- YYYYY — Ny GC-väg, vägbankar, längdmätning och höjdsättning
- - - - - Fastighetsgräns
- · - · - Traktgräns
- · - · - Kommungräns
- · - · - Fastighetsbeteckning
- ▭ Byggnad



TYP AV PLAN		VÄGPLAN	
GRANSKNINGSSTATUS / SYFTE			
FÖR GRANSKNING			
HANDLINGSTYP			
GRANSKNINGSHANDLING			
DATUM		LEVERANS / ÄNDRINGSPM	
2016-08-26			
OBJEKT			
VÄG 852 ÅKARP-LUND OCH 896 HJÄRUP, GÅNG- OCH CYKELVÄG			
DELOMRÅDE / BANDEL			
KYRKSTIGEN-STORA UPPÅKRAVÄGEN			
ANLÄGGNINGSDDEL			
CYKELVÄG			
OBJEKTNUMMER / KM		KONSTRUKTIONSNUMMER	
144611			
BESTÄLLARE		LEVERANTÖR	
TRAFIKVERKET		ÄF INFRASTRUCTURE	
SKAPAD AV		UPPDRAGSNUMMER	
O MÄNSSON		704362	
GODKÄND AV		AVDELNING	
M. STRÖBY		MALMÖ	
RITNINGSTYP			
PLANRITNING			
TEKNIKOMRÅDE / INNEHÅLL			
T VÄGUTFORMNING OCH TRAFIK			
BESKRIVNING			
SEKTION 0/000-0/490			
SKALA	FORMAT	FÖRVALTNINGSNUMMER	
1:500	A1		
RITNINGSNUMMER	BLAD	NÄSTA BLAD	BET
3 01 T 02 01			

REF: 2016-08-01 08:13
 2016-08-01 08:13
 2016-08-01 08:13
 2016-08-01 08:13
 2016-08-01 08:13
 2016-08-01 08:13
 2016-08-01 08:13
 2016-08-01 08:13
 2016-08-01 08:13
 2016-08-01 08:13
 2016-08-01 08:13



TECKENFÖRKLARING

KOORDINATSYSTEM
 PLANSYSTEM: SWEREF 99 13 30
 HÖJDSYSTEM: RH 2000

MARKANSPRÅK

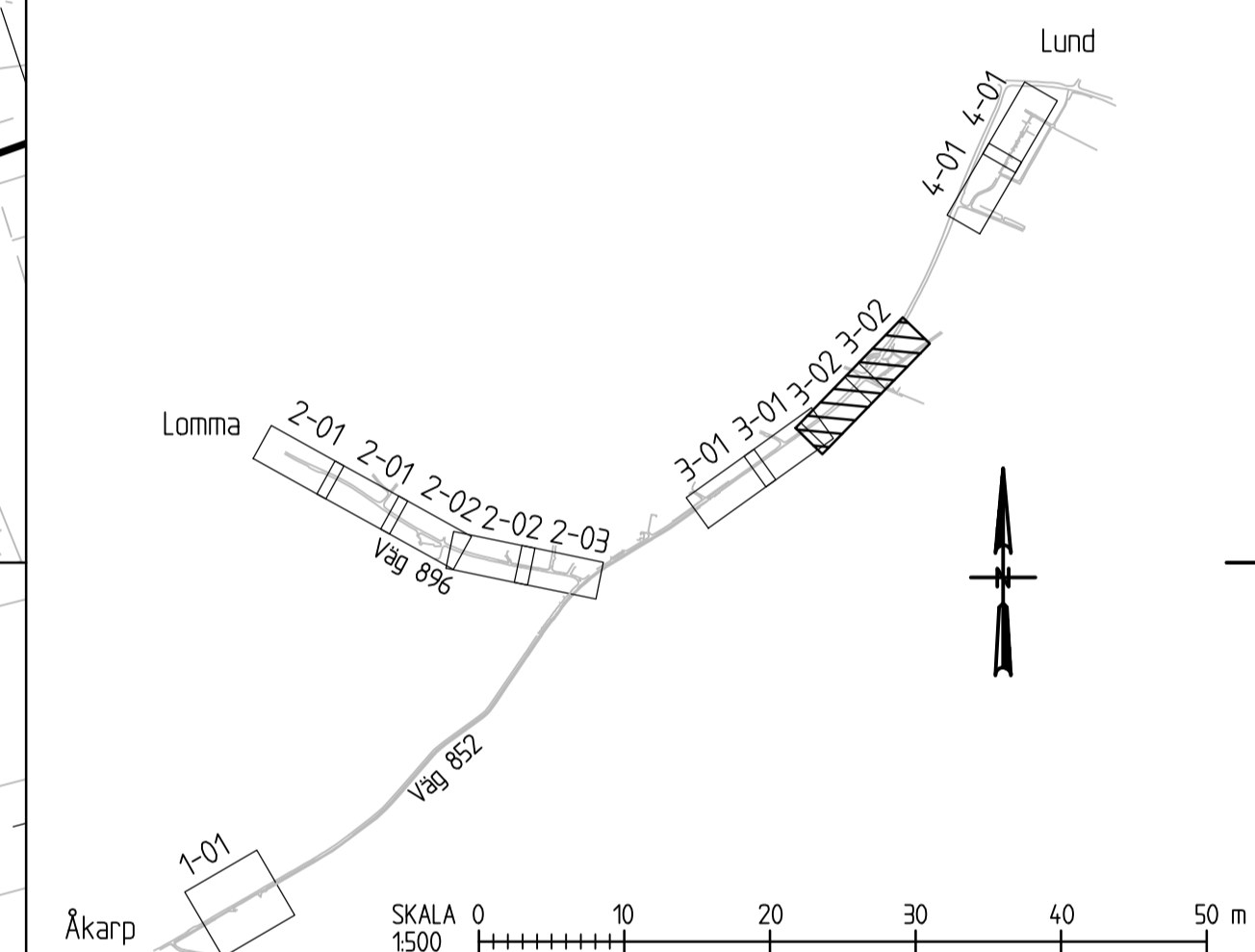
- Gräns för vägområde
- Avgränsning mellan olika typer av markanspråk
- Nytt vägområde med vägträtt
- Tillfällig nyttjanderätt för byggvägar och material-upplag. Gäller under byggtiden, dock längst till och med 1 mån efter slutbesiktning.
- Tillfällig nyttjanderätt för etableringsyta. Gäller under byggtiden, dock längst till och med 1 mån efter slutbesiktning.

SÄRSKILDA BESLUT SOM TAS I SAMBAND MED FASTSTÄLLELSE AV VÄGPLAN

- Indragning av väg eller område från allmänt underhåll

ÖVRIGA BETECKNINGAR PÅ PLANKARTAN

- Ny GC-väg, vägbankar, längdmätning och höjdsättning
- YYY, Y m
- Fastighetsgräns
- Traktgräns
- Kommungräns
- Fastighetsbeteckning
- Byggnad



TYP AV PLAN		VÄGPLAN	
GRANSKNINGSSTATUS / SYFTE		FÖR GRANSKNING	
HANDLINGSTYP		GRANSKNINGSHANDLING	
DATUM 2016-08-26	LEVERANS / ÄNDRINGS-PM		
OBJEKT VÅG 852 ÅKARP-LUND OCH 896 HJÄRUP, GÅNG- OCH CYKELVÄG			
DELOMRÅDE / BANDEL KYRKGÅRDEN-STORA UPPÅKRAVÄGEN			
ANLÄGGNINGSTYP CYKELVÄG			
OBJEKTNUMMER / KM 144611	KONSTRUKTIONNUMMER		
BESTÄLLARE TRAFIKVERKET	LEVERANTÖR ÅF INFRASTRUCTURE		
SKAPAD AV O. MÄNSSON	UPPRAGSNUMMER 704362		
GODKÄND AV M. STRÖBY	AVDELNING MALMÖ		
RITNINGSTYP PLANRITNING			
TEKNIKOMRÅDE / INNEHÅLL T VÄGFORMNING OCH TRAFIK			
BESKRIVNING SEKTION 0/490-0/904			
SKALA 1:500	FORMAT A1	FÖRVALTNINGSNUMMER	
RITNINGNUMMER 3 01 T 02 02	BLAD	NÄSTA BLAD	BET

2016-08-26 08:13
 2016-08-26 08:13
 2016-08-26 08:13
 2016-08-26 08:13
 2016-08-26 08:13
 2016-08-26 08:13
 2016-08-26 08:13
 2016-08-26 08:13
 2016-08-26 08:13
 2016-08-26 08:13