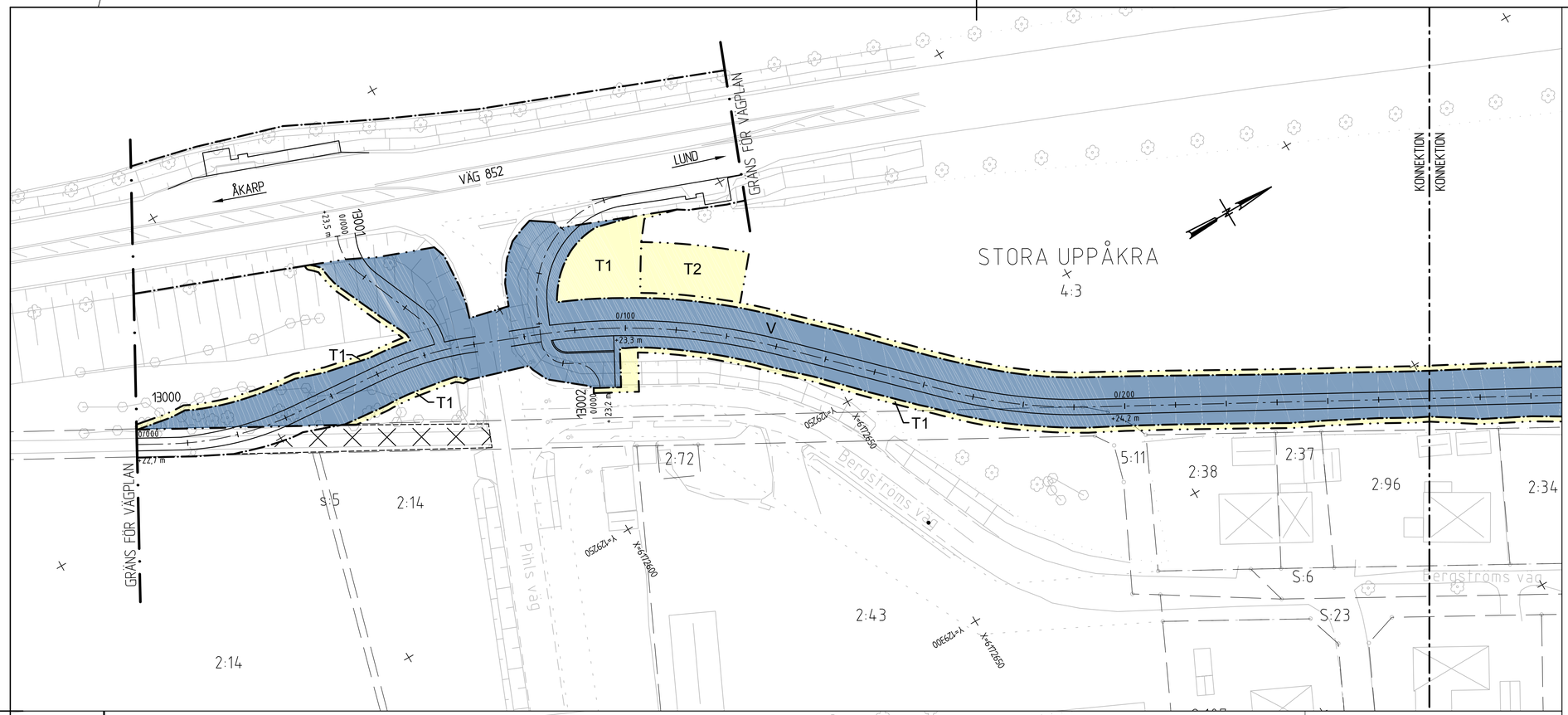

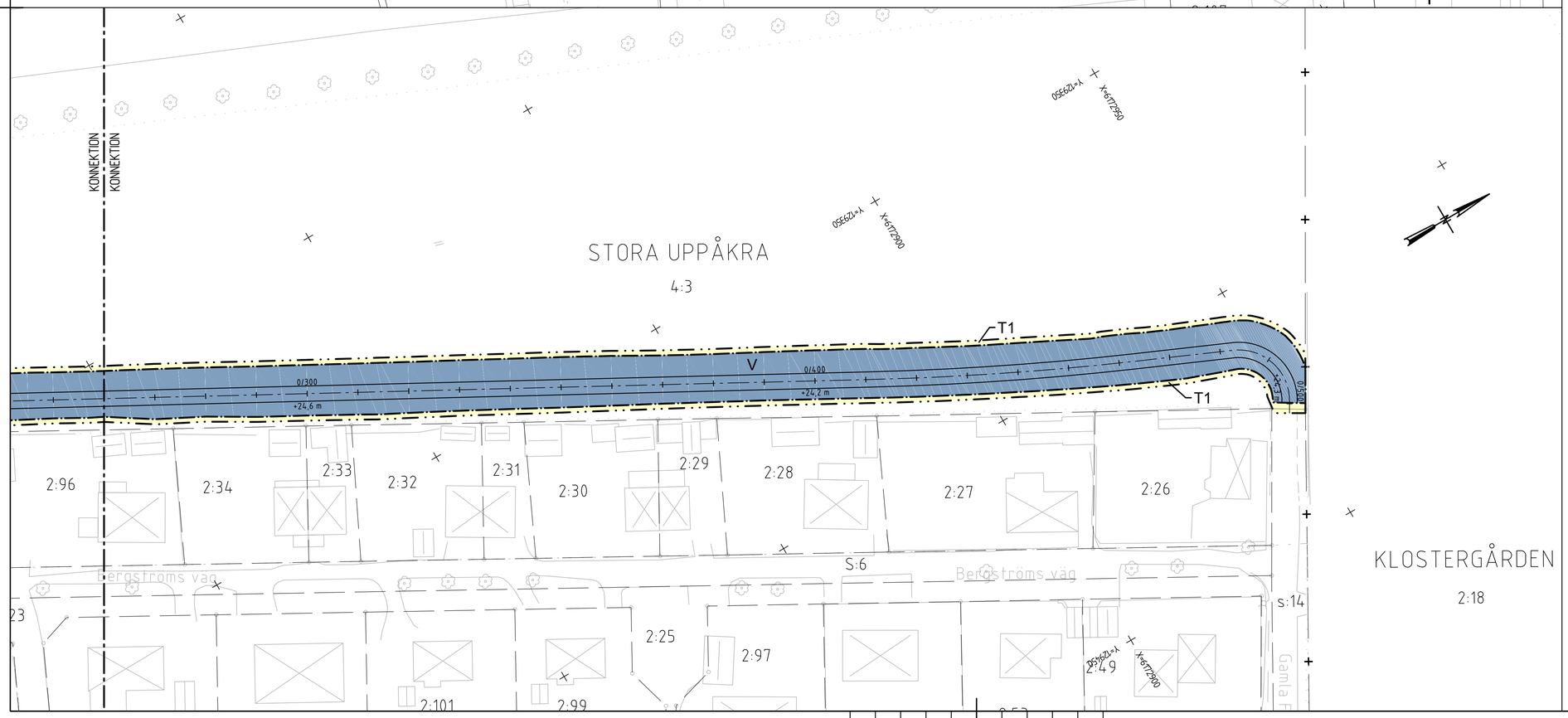

TECKENFÖRKLARING

KOORDINATSYSTEM
PLANSYSTEM: SWEREF 99 13 30
HÖJDSYSTEM: RH 2000

MARKANSPRÅK

Gräns för vägområde

Avgränsning mellan olika typer av markanspråk

V — Nytt vägområde med vägrätt

T1 — Tillfällig nyttjanderätt för byggvägar och materialupplag. Gäller under byggtiden, dock längst till och med 1 mån efter slutbesiktning.

T2 — Tillfällig nyttjanderätt för etableringsyta. Gäller under byggtiden, dock längst till och med 1 mån efter slutbesiktning.

SÄRSKILDA BESLUT SOM TAS I SAMBAND MED FASTSTÄLLELSE AV VÄGPLAN

Indragning av väg eller område från allmänt underhåll

ÖVRIGA BETECKNINGAR PÅ PLANKARTAN

Y/YYY
+YY,Y m — Ny GC-väg, vägbanekanter, längdmätning och höjdsättning

Fastighetsgräns

Traktgräns

Kommungräns

1:27 — Fastighetsbeteckning

Byggnad

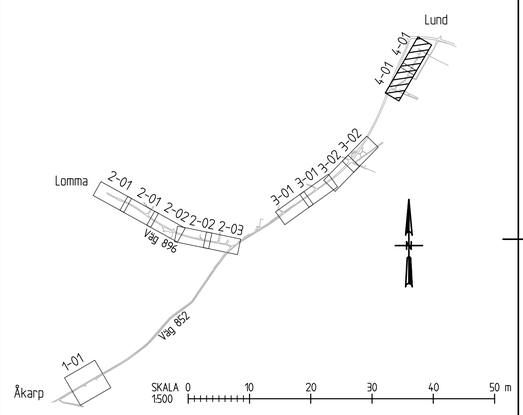

TYP AV PLAN	VÄGPLAN
GRANSKNINGSSTATUS / SYFTE	FÖR GRANSKNING
HANDLINGSTYP	GRANSKNINGSHANDLING
DATUM: 2016-08-26	LEVERANS / ÄNDRINGS-PM
OBJEKT	VÄG 852 ÅKARP-LUND OCH 896 HJÄRUP, GÅNG- OCH CYKELVÄG
DELOMRÅDE / BANDEL	BERGSTRÖMSHUSEN
ANLÄGGNINGSDEL	CYKELVÄG
OBJEKTNUMMER / KM: 144611	KONSTRUKTIONSNUMMER
BESTÄLLARE	TRAFIKVERKET
LEVERANTÖR	ÅF INFRASTRUCTURE
SKAPAD AV: O. MÅNSSON	UPPDRAGSNUMMER: 704362
GODKÄND AV: M. STRÖBY	AVDELNING: MALMÖ
RITNINGSTYP	PLANRITNING
TEKNIKOMRÅDE / INNEHÅLL	T VÄGUTFORMNING OCH TRAFIK
BESKRIVNING	SEKTION 0/000 - 0/501
SKALA: 1:500	FORMAT: A1
FÖRVALTNINGSNUMMER	
RITNINGSNUMMER: 4 01 T 02 01	BLAD / NÄSTA BLAD / BET

PLD 2016-08-24 124-3 W:\704-362 - GC-VÄG BURLÖV-LUND -44807-\12_RITNINGAR\VP\4.1\RITDEF\4-01T02010.DWG MÅNSSON OSCAR

XREF MODELL\X0009501 2016-04-29 10:08
MODELL\X0009501 2016-04-29 15:48
MODELL\X0009501 2016-04-01 15:58
MODELL\H210027 2016-04-11 14:48
MODELL\H210027 2016-05-12 9:42
MODELL\H210034 2016-05-26 12:43
MODELL\H210034 2016-05-27 09:52
MODELL\H210036 2016-06-02 10:22
MODELL\H210037 2016-06-28 10:44

Lager: