

TECKENFÖRKLARING

KOORDINATSYSTEM
SYSTEM I PLAN: SWEREFRS 14 15
SYSTEM I HÖJD: RH2000

FASTIGHETSKARTANS AKTUALITET: 2022-11-07

MARKANSPRÅK

- GRÄNS FÖR VÄGOMRÅDE
- AVGRÄNSNING MELLAN OLIKA TYPER AV MARKANSPRÅK
- V** NYTT VÄGOMRÅDE MED VÄGRÄTT
- V11-V13** NYTT VÄGOMRÅDE MED INSKRÄNKT VÄGRÄTT
- V11 - VILTSTÄNGSEL INVID ENSKILDA VÄGAR
- V12 - VILTSTÄNGSEL PÅ TORTMARK
- V13 - SKRÖJNING
- T1-T3** TILFÄLLIG NYTTJÄNDERÄTT
- T1 - TILFÄLLIG NYTTJÄNDERÄTT FÖR ANLÄGGANDE AV VILTSTÄNGSELANLÄGGNING
- T2 - TILFÄLLIG NYTTJÄNDERÄTT FÖR ETABLERINGSNYTA OCH URPLAG
- TILFÄLLIG NYTTJÄNDERÄTT GÄLLER FRÅN BYGGSTART TILL TVÅ MÅNADER EFTER GODKÄND SLUTBESKNING
- T3 - TILFÄLLIG NYTTJÄNDERÄTT FÖR BYGGTRAFIK

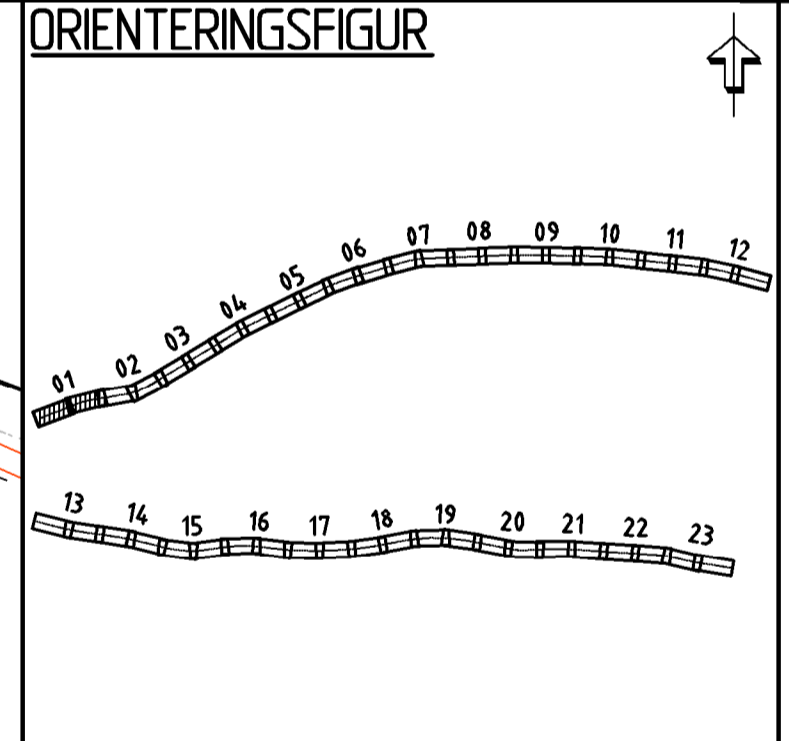
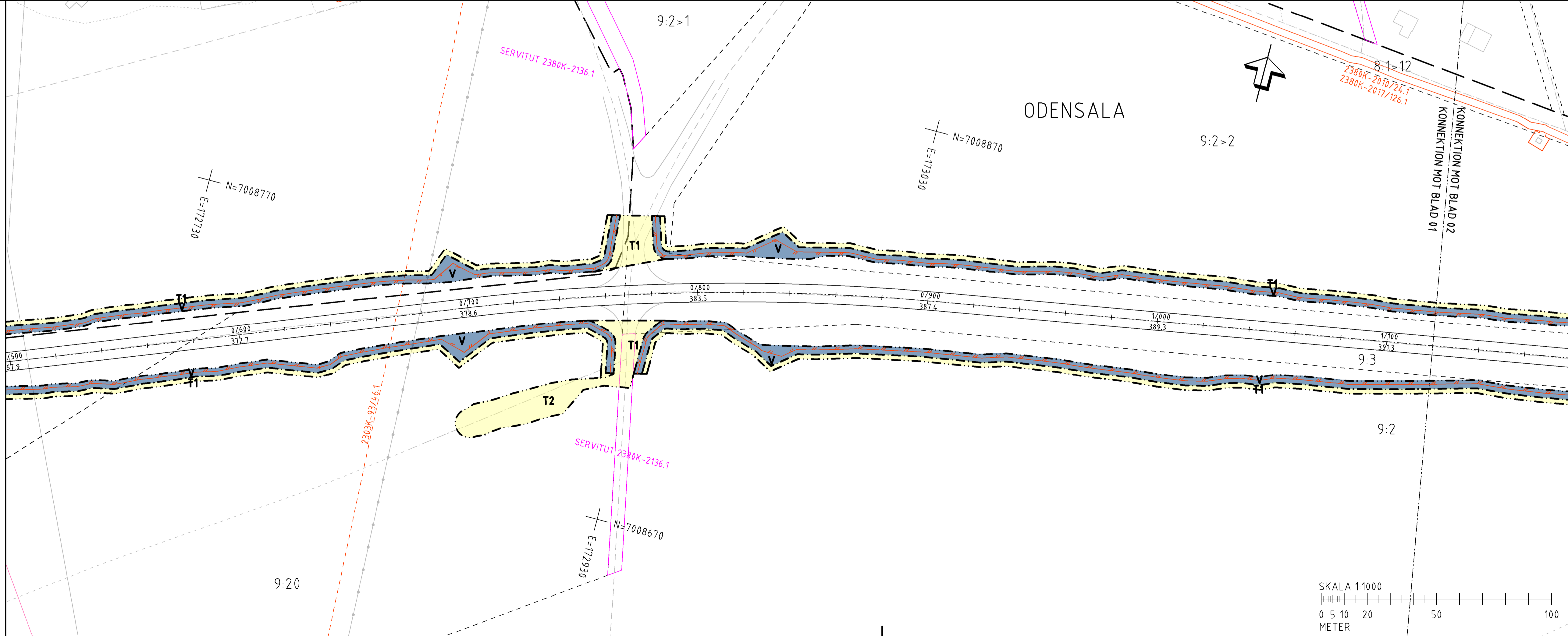
VERKSAMHETER/ÅTGÄRDER SOM UNDANTAS FRÅN FÖRBUD ENLIGT MILJÖBALKEN

- FÖRBUDEN MOT ÅTGÄRDER INOM STRÄNGSKYDDSGRÄNS (7,15 M) GÄLLER INTE BYGGANDE AV ALLMÄN VÄG
- FÖRBUDEN SOM AVSER VERKSAMHET ELLER ÅTGÄRD INOM GENERELLT BIODIVERSITÄTSGRÄNS (7,11 2 ST. M) GÄLLER INTE BYGGANDE AV ALLMÄN VÄG

SKYLDIGHETEN ATT ÖDRA ANMÄLAN FÖR SAMRÅD ENLIGT 12:6 MB GÄLLER INTE FÖR DE VERKSAMHETER OCH ÅTGÄRDER SOM BEHÖVS FÖR ATT BYGGA VÄGEN OCH SOM FASTSTÄLLS OCH INOM I VÄGOMRÅDE FÖR ALLMÄN VÄG ELLER OMRÅDE FÖR TILFÄLLIG NYTTJÄNDERÄTT.

ÖVRIGA BETECKNINGAR PÅ PLANKARTAN

- 0/100 000,0 ALLMÄN VÄG, VÄGMITT MED LÄNGDMÄTNING SAMT LÖJDSKÄTNING
- PLANERAT VILTSTÄNGSEL
- BEFINTLIG ENSKILD VÄG, VÄGMITT
- BEFINTLIG SKOGSVÄG/ÄGDA
- FASTIGHETSGRÄNS
- TRAKTGRÄNS
- 1:24 FASTIGHETSBETECKNING
- B.JÄRME TRAKTNAMN
- LEDNINGSRÄTT
- SERVITUT
- GEMENSAMHETSANLÄGGNING
- FÖRMINNESAVGRÄNSNING
- VATTENORAG



TYP AV PLAN
VÄGPLAN

GRANSKNINGSSTATUS / SYFTE

HANDLINGSTYP
GRANSKNINGSHANDLING

DATUM
2022-10-31

LEVERANS / ÄNDRINGS-PM

OBJEKT
VILTÅTGÄRDER JÄMTLAND

DELOMRÅDE / BANDEL
RV 87 ÖSTERSUND - LILLSJÖHOGEN

ANLÄGGNINGSDI
VÄG 87

OBJEKTNUMMER / KM
169328

KONSTRUKTIONNUMMER

BESTÄLLARE
TRAFIKVERKET

LEVERANTÖR
wsp

SKAPAD AV
BANKEY LAL

UPPRAGSNUMMER
10323971

GODKÄND AV
BJÖRN WEDIN

AVDELNING
VÄG&ANL

RITNINGSTYP
PLANKARTA

TEKNIKOMRÅDE / INNEHÅLL
TEKNIKÖVERGRIPANDE

BESKRIVNING
KM 0/000-1/120

SKALA
1:1000

FORMAT
A1

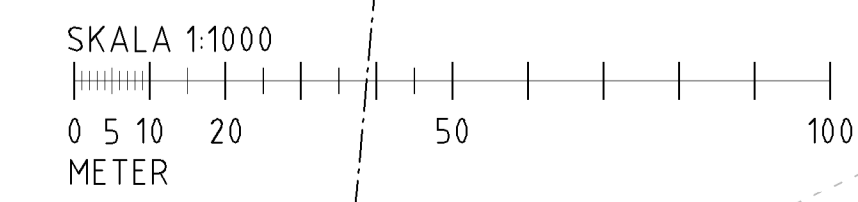
FÖRVALTNINGSNUMMER

RITNINGSNUMMER
101C0201

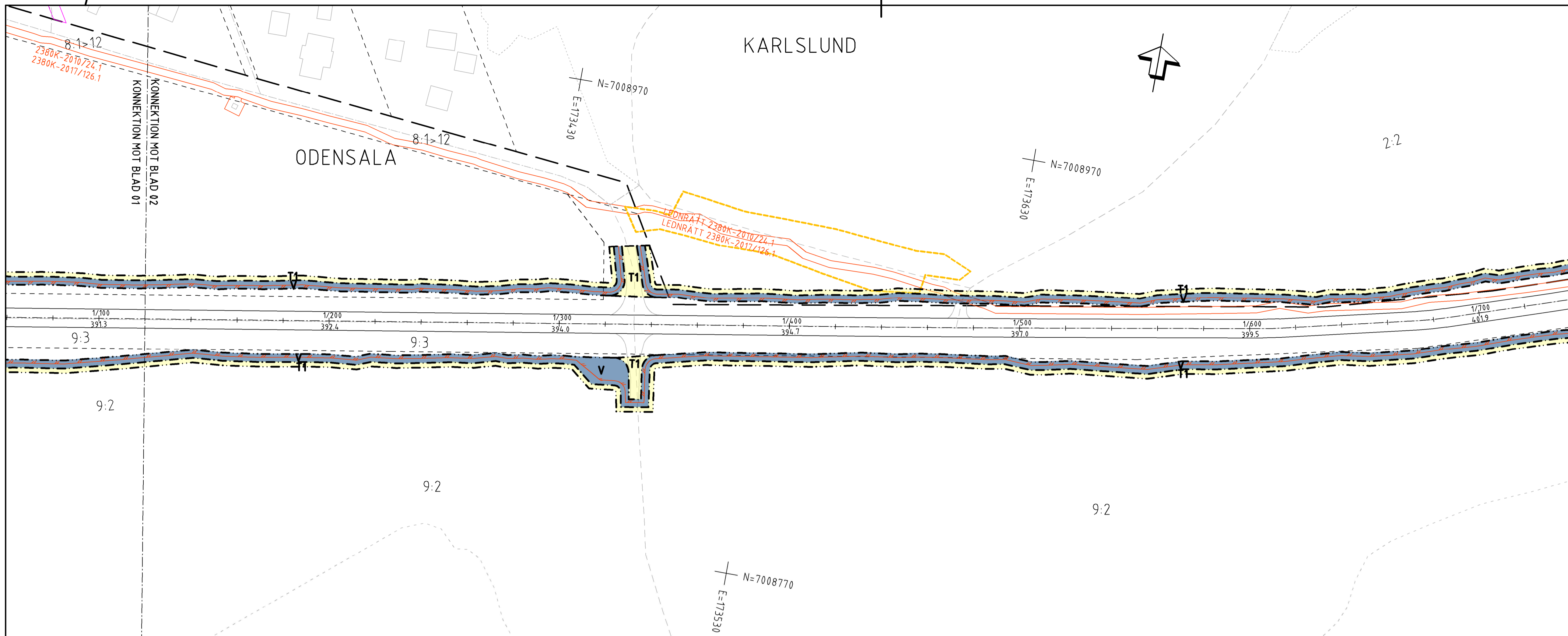
BLAD

NÄSTA BLAD

BET



FILE: R:\SVEBENZEP\PLAN\LOV\K\87\K08\K08_V02\020202.dwg PLUTIAL 2022-10-31 09:54:40 AV: ANVÄNDARE: MW0255



TECKENFÖRKLARING

KOORDINATSYSTEM
SYSTEM 1 PLAN: SWEREFRS 14 15
SYSTEM 1 HÖJD: RH2000

FASTIGHETSKARTANS
AKTUALITET: 2022-11-07

MARKANSPRÅK

- GRÄNS FÖR VÄGOMRÅDE
- AVGRÄNSNING MELLAN OLKA TYPER AV MARKANSPRÅK
- V** NYTT VÄGOMRÅDE MED VÄGRÄTT
- V11-V13** NYTT VÄGOMRÅDE MED INSKRÄNKT VÄGRÄTT
- V11 - VILTSTÄNGSEL INVID ENSKILDA VÄGAR
- V12 - VILTSTÄNGSEL PÅ TORTMARK
- V13 - SKRÖJNING
- T1-T3** TILFÄLLIG NYTTJÄNDERÄTT
- T1 - TILFÄLLIG NYTTJÄNDERÄTT FÖR ANLÄGGANDE AV VILTSTÄNGSELANLÄGGNING
- T2 - TILFÄLLIG NYTTJÄNDERÄTT FÖR ETABLERINGSBYTA OCH UPPLAG
- TILFÄLLIG NYTTJÄNDERÄTT GÄLLER FRÅN BYGGSTART TILL TVÅ MÅNADER EFTER GODKÄND SLUTBESKNING
- T3 - TILFÄLLIG NYTTJÄNDERÄTT FÖR BYGGTRAFIK

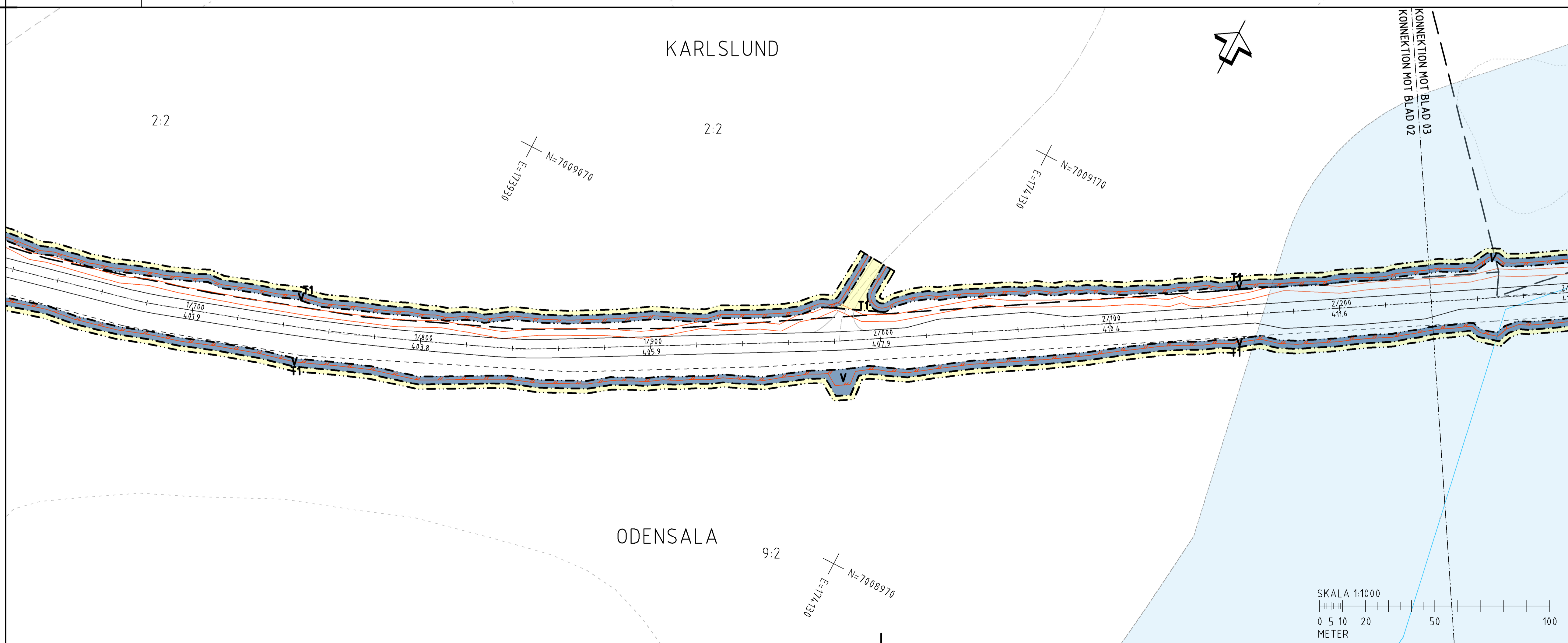
VERKSAMHETER/ÅTGÄRDER SOM UNDANTAS FRÅN FÖRBUD ENLIGT MILJÖBALKEN

- FÖRBUDEN MOT ÅTGÄRDER INOM STRÄNGSKYDDSMÅRÅDE (7:15 MB) GÄLLER INTE BYGGANDE AV ALLMÄN VÄG
- FÖRBUDEN SOM AVSER VERKSAMHET ELLER ÅTGÄRD INOM GENERELLT BIODIVERSITÄTSMÅRÅDE (7:11 2 ST. MB) GÄLLER INTE BYGGANDE AV ALLMÄN VÄG

SKYLDIGHETEN ATT GÖRA ANMÄLAN FÖR SAMRÅD ENLIGT 12:6 MB GÄLLER INTE FÖR DE VERKSAMHETER OCH ÅTGÄRDER SOM BEHÖVS FÖR ATT BYGGA VÄGEN OCH SOM FASTSTÄLLS OCH INKÄR I VÄGOMRÅDE FÖR ALLMÄN VÄG ELLER OMRÅDE FÖR TILFÄLLIG NYTTJÄNDERÄTT.

ÖVRIGA BETECKNINGAR PÅ PLANKARTAN

- 0/100 ALLMÄN VÄG, VÄGMITT MED LÄNGDMÄTNING SAMT LÖSLAGSTÄLLNING
- 000,0
- PLANERAT VILTSTÄNGSEL
- BEFINTLIG ENSKILD VÄG, VÄGMITT
- BEFINTLIG SKOLEVÄG/ÅGÖVA
- FASTIGHETSGRÄNS
- TRAKTIGRÄNS
- FASTIGHETSBETECKNING
- TRAKTNAMN
- LEDNINGSRÄTT
- SERVITUT
- GEMENSAMHETSANLÄGGNING
- FÖRMÄNNESSAVGRÄNSNING
- VATTENORÄG



ORIENTERINGSFIGUR

TYP AV PLAN
VÄGPLAN

GRANSKNINGSSTATUS / SYFTE

HANDLINGSTYP
GRANSKNINGSHANDLING

DATUM
2022-10-31

LEVERANS / ÄNDRINGS-PM

OBJEKT
VILTÅTGÄRDER JÄMTLAND

DELOMRÅDE / BANDEL
RV 87 ÖSTERSUND - LILLSJÖHOGEN

ANLÄGGNINGSGRÄNS
VÄG 87

OBJEKTNUMMER / KM
169328

KONSTRUKTIONNUMMER

BESTÄLLARE
TRAFIKVERKET

LEVERANTÖR
wsp

SKAPAD AV
BANKEY LAL

UPPDRAGSNUMMER
10323971

GODKÄND AV
BJÖRN WEDIN

AVDELNING
VÄG&ANL

RITNINGSTYP
PLANKARTA

TEKNIKOMRÅDE / INNEHÅLL
TEKNIKÖVERGRIPANDE

BESKRIVNING
KM 1/120-2/240

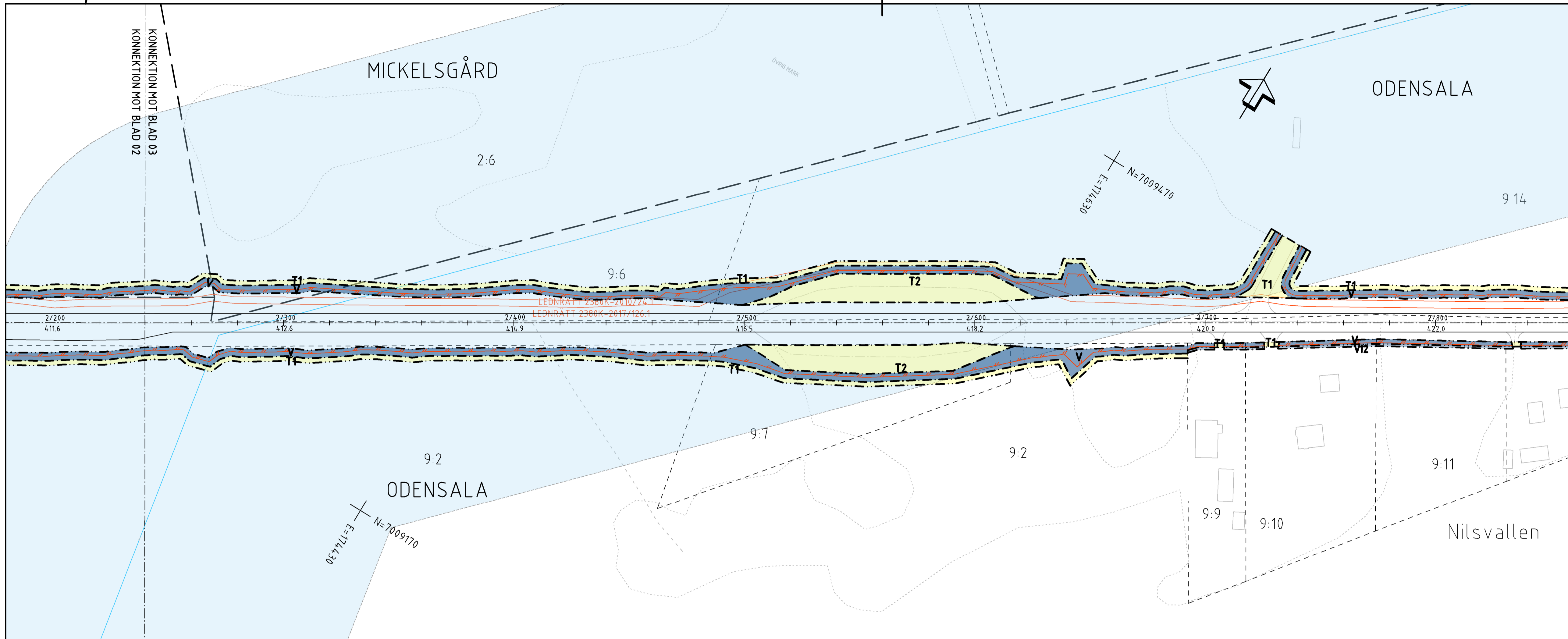
SKALA
1:1000

FORMAT
A1

FÖRVALTNINGSNUMMER

RITNINGSNUMMER
101C0202

BLAD **NÄSTA BLAD** **BET**



TECKENFÖRKLARING

KOORDINATSYSTEM
SYSTEM I PLAN: SWEDES99 14 15
SYSTEM I HÖJD: RH2000

FASTIGHETSKARTANS
AKTUALITET: 2022-11-07

MARKANSPRÅK

- GRÄNS FÖR VÄGOMRÅDE
- AVGRÄNSNING MELLAN OLIKA TYPER AV MARKANSPRÅK
- V** NYTT VÄGOMRÅDE MED VÄGRÄTT
- V11-V13** NYTT VÄGOMRÅDE MED INSKRÄNKT VÄGRÄTT
- V1 - VILTSTÄNGSEL INVID ENSKILDA VÄGAR
- V2 - VILTSTÄNGSEL PÅ TORTMARK
- V3 - SKTRÖJNING
- T1-T3** TILFÄLLIG NYTTJÄNDERÄTT
- T1 - TILFÄLLIG NYTTJÄNDERÄTT FÖR ANLÄGGANDE AV VILTSTÄNGSELANLÄGGNING
- T2 - TILFÄLLIG NYTTJÄNDERÄTT FÖR ETABLERINGSBYTA OCH URPLAG
- TILFÄLLIG NYTTJÄNDERÄTT GÄLLER FRÅN BYGGSTART TILL TVÅ MÅNADER EFTER GODKÄND SLUTBESKUTNING
- T3 - TILFÄLLIG NYTTJÄNDERÄTT FÖR BYGGTRAFIK

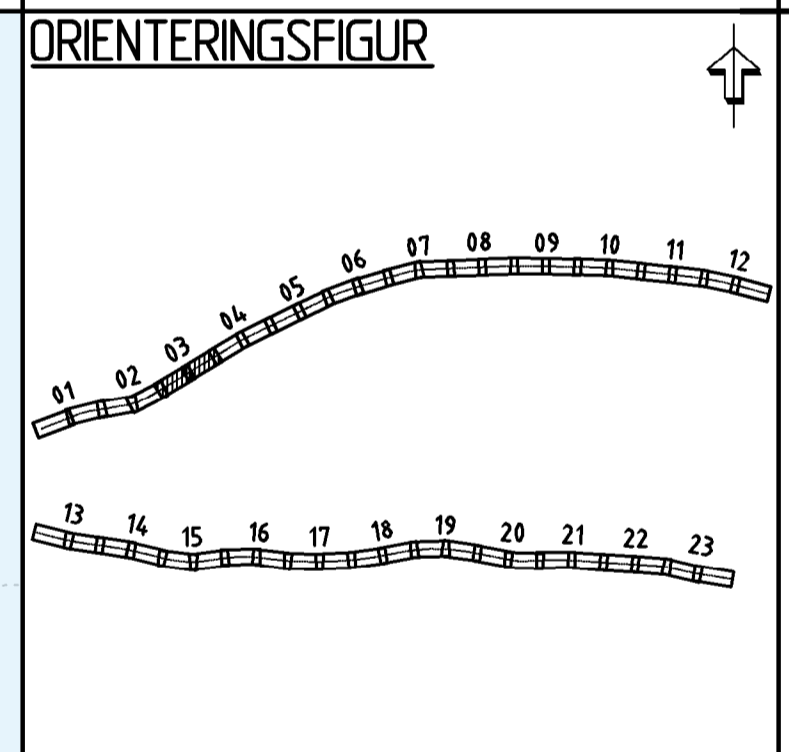
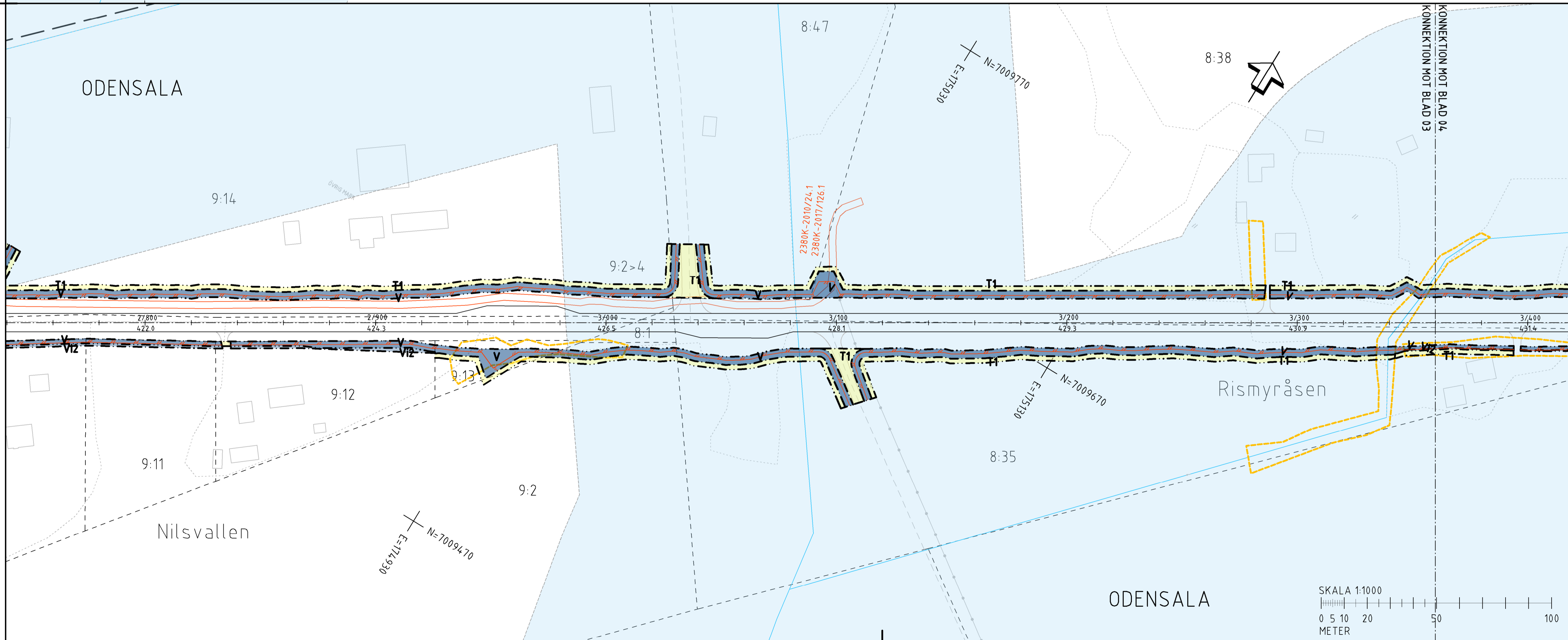
VERKSAMHETER/ÅTGÄRDER SOM UNDANTAS FRÅN FÖRBUD ENLIGT MILJÖBALKEN

- FÖRBUDEN MOT ÅTGÄRDER INOM STRÄNGSKYDDSRÅDE (7,15 M) GÄLLER INTE BYGGANDE AV ALLMÄN VÄG
- FÖRBUDEN SOM AVSER VERKSAMHET ELLER ÅTGÄRD INOM GENERELLT BIODIVERSITÄTSOMRÅDE (7:11 2 ST. MB) GÄLLER INTE BYGGANDE AV ALLMÄN VÄG

SKYLDIGHETEN ATT GÖRA ANMÄLAN FÖR SAMRÅD ENLIGT 12:6 MB GÄLLER INTE FÖR DE VERKSAMHETER OCH ÅTGÄRDER SOM BEHÖVS FÖR ATT BYGGA VÄGEN OCH SOM FASTSTÄLLS OCH INKÄR I VÄGOMRÅDE FÖR ALLMÄN VÄG ELLER OMRÅDE FÖR TILFÄLLIG NYTTJÄNDERÄTT.

ÖVRIGA BETECKNINGAR PÅ PLANKARTAN

- 0/100 ALLMÄN VÄG, VÄGMITT MED LÄNGDMÄTNING SAMT LÖSLAGSTÄLLNING
- 000,0
- PLANERAT VILTSTÄNGSEL
- BEFINTLIG ENSKILD VÄG, VÄGMITT
- BEFINTLIG SKOGSVÄG/ÄGDA
- FASTIGHETSGRÄNS
- TRAKTGRÄNS
- FASTIGHETSBETECKNING
- TRAKTNAMN
- LEDNINGSRÄTT
- SERVITUT
- GEMENSAMHETSANLÄGGNING
- FÖRMÄNNESAVGRÄNSNING
- VATTENORAG



VÄGPLAN

GRANSKNINGSSTATUS / SYFTE

HANDLINGSTYP
GRANSKNINGSHANDLING

DATUM
2022-10-31

LEVERANS / ANDRINGS-PM

OBJEKT
VILTÅTGÄRDER JÄMTLAND

DELOMRÅDE / BANDEL
RV 87 ÖSTERSUND - LILLSJÖHOGEN

ANLÄGGNINGSGRÄNS
VÄG 87

OBJEKTNUMMER / KM
169328

KONSTRUKTIONNUMMER

BESTÄLLARE
TRAFIKVERKET

LEVERANTÖR
wsp

SKAPAD AV
BANKEY LAL

UPPDRAGSNUMMER
10323971

GODKÄND AV
BJÖRN WEDIN

AVDELNING
VÄG&ANL

RITNINGSTYP
PLANKARTA

TEKNIKOMRÅDE / INNEHÅLL
TEKNIKÖVERGRIPANDE

BESKRIVNING
KM 2/240-3/360

SKALA
1:1000

FORMAT
A1

FÖRVALTNINGSNUMMER

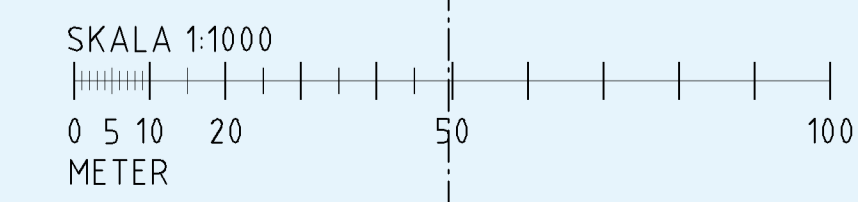
RITNINGSGRUPP

BLAD

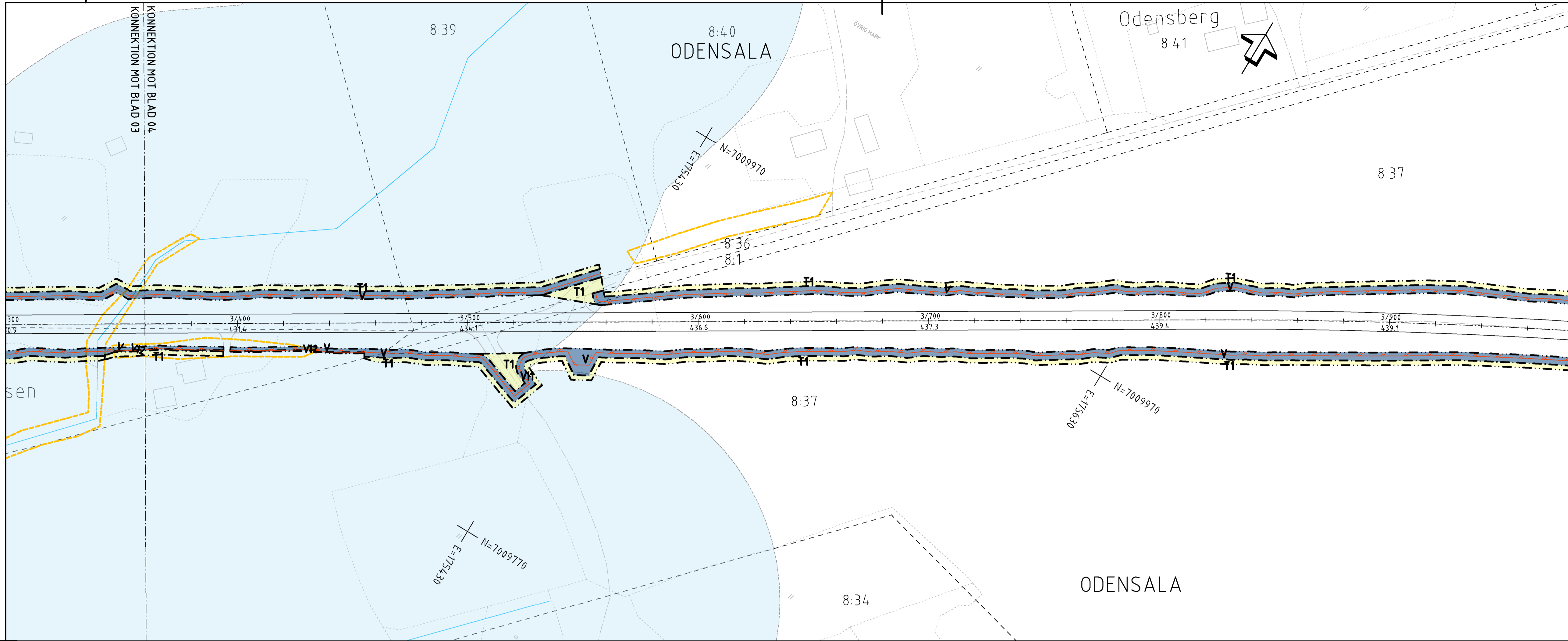
NÄSTA BLAD

BET

101C0203



FILE: R:\SVEBOK\VEBPLAN\LOANTYCKOR\KOR\KOR2022\02-2022-09531 AV ANMÄLANE_IMG0255



TECKENFÖRKLARING

KOORDINATSYSTEM
SYSTEM I PLAN: SWEREFRS 14 15
SYSTEM I HÖJD: RH2000

FASTIGHETSKARTANS AKTUALITET: 2022-11-07
KONNEKTIONSLINJE RITNING

MARKANSPRÅK

- GRÄNS FÖR VÄGOMRÅDE
- AVGRÄNSNING MELLAN OLKA TYPER AV MARKANSPRÅK
- V** NYTT VÄGOMRÅDE MED VÄGRÄTT
- V11-V13** NYTT VÄGOMRÅDE MED INSKRÄNKT VÄGRÄTT
- V11 - VILTSTÄNGSEL INVID ENSKILDA VÄGAR
- V12 - VILTSTÄNGSEL PÅ TORTMARK
- V13 - SKRÖJNING
- T1-T3** TILFÄLLIG NYTTJANDERÄTT
- T1 - TILFÄLLIG NYTTJANDERÄTT FÖR ANLÄGGANDE AV VILTSTÄNGSELANLÄGGNING
- T2 - TILFÄLLIG NYTTJANDERÄTT FÖR ETABLERINGSBYTTA OCH URPLAG
- T3 - TILFÄLLIG NYTTJANDERÄTT GÄLLER FRÅN BYGGSTART TILL TVÅ MÅNADER EFTER GODKÄND SLUTBESKNING
- T3 - TILFÄLLIG NYTTJANDERÄTT FÖR BYGGTRAFIK

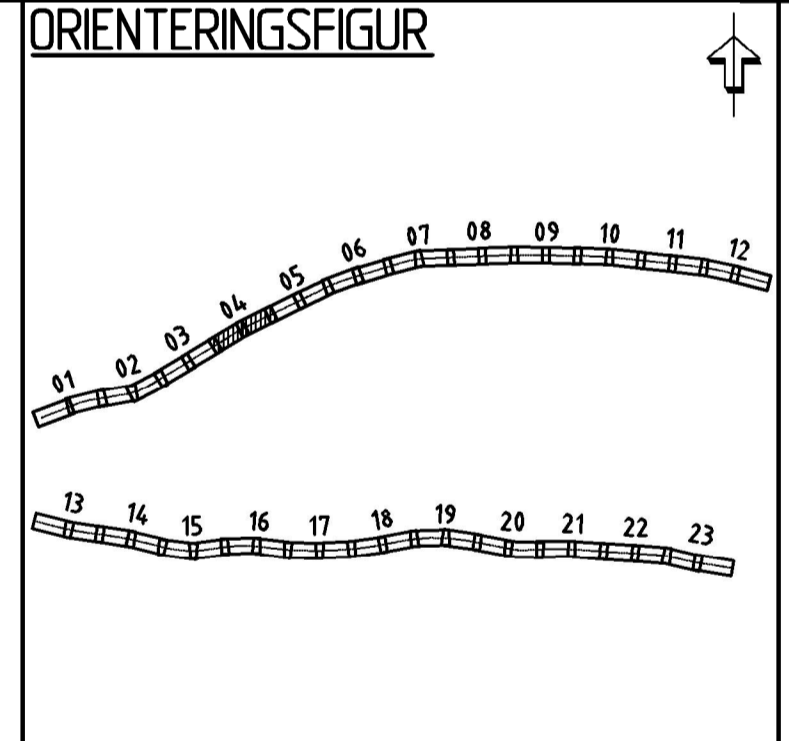

VERKSAMHETER/ÅTGÄRDER SOM UNDANTAS FRÅN FÖRBUD ENLIGT MILJÖBALKEN

- FÖRBUDEN MOT ÅTGÄRDER INOM STRÄNGSKYDDSOMRÅDE (7,15 M) GÄLLER INTE BYGGANDE AV ALLMÄN VÄG
- FÖRBUDEN SOM AVSER VERKSAMHET ELLER ÅTGÄRD INOM GENERELLT BIODIVERSITÄTSMÅL (7:11 2 ST. MB) GÄLLER INTE BYGGANDE AV ALLMÄN VÄG

SKYLDIGHETEN ATT GÖRA ANMÄLAN FÖR SAMRÅD ENLIGT 12:6 MB GÄLLER INTE FÖR DE VERKSAMHETER OCH ÅTGÄRDER SOM BEHOVS FÖR ATT BYGGA VÄGEN OCH SOM FASTSTÄLLS OCH INKÄR I VÄGOMRÅDE FÖR ALLMÄN VÄG ELLER OMRÅDE FÖR TILFÄLLIG NYTTJANDERÄTT.

ÖVRIGA BETECKNINGAR PÅ PLANKARTAN

- 0/100 ALLMÄN VÄG, VÄGMITT MED ANSÄMNING SAMT LÖSLAGSTÄLLNING
- 000,0 PLANERAT VILTSTÄNGSEL
- BEFINTLIG ENSKILD VÄG, VÄGMITT
- BEFINTLIG SKOGSVÄG/ÄGDA
- FASTIGHETSGRÄNS
- TRAKTIGRÄNS
- FASTIGHETSBETECKNING
- TRAKTNAMN
- LEDNINGSRÄTT
- SERVITUT
- GEMENSAMHETSANLÄGGNING
- FÖRMINNESAVGRÄNSNING
- VATTENORAG



VÄGPLAN

GRANSKNINGSSTATUS / SYFTE

HANDLINGSTYP: **GRANSKNINGSHANDLING**

DATUM: 2022-10-31 | LEVERANS / ANDRINGS-PM

OBJEKT: **VILTÅTGÄRDER JÄMTLAND**

DELOMRÅDE / BANDEL: **RV 87 ÖSTERSUND - LILLSJÖHOGEN**

ANLÄGGNINGSGRÄNS: **VÄG 87**

OBJEKTNUMMER / KM: 169328 | KONSTRUKTIONNUMMER

BESTÄLLARE: **TRAFIKVERKET** | LEVERANTÖR: **wsp**

SKAPAD AV: **BANKEY LAL** | UPPDRAGSNUMMER: 10323971

GODKÄND AV: **BJÖRN WEDIN** | AVDELNING: **VÄG&ANL**

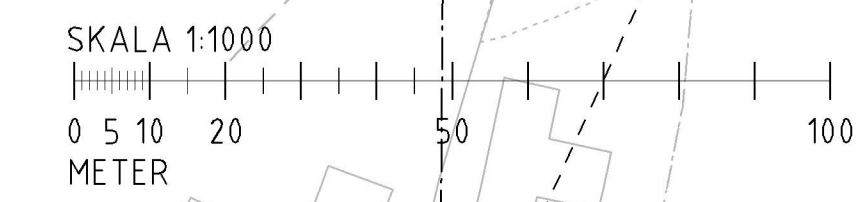
RITNINGSTYP: **PLANKARTA**

TEKNIKOMRÅDE / INNEHÅLL: **TEKNIKOVERGRIPANDE**

BESKRIVNING: **KM 3/360-4/480**

SKALA: 1:1000 | FORMAT: A1 | FÖRVALTNINGSNUMMER

RITNINGSGRUPP: 101C0204 | BLAD: | NÄSTA BLAD: | BET: |



FILE: S:\2022\VEZEP\PLAN\LOV\101C0204\101C0204.dwg PLOT DAT: 2022-10-31 09:55:54 AV: ANVÄNDARE: INNOVIGAS

TECKENFÖRKLARING

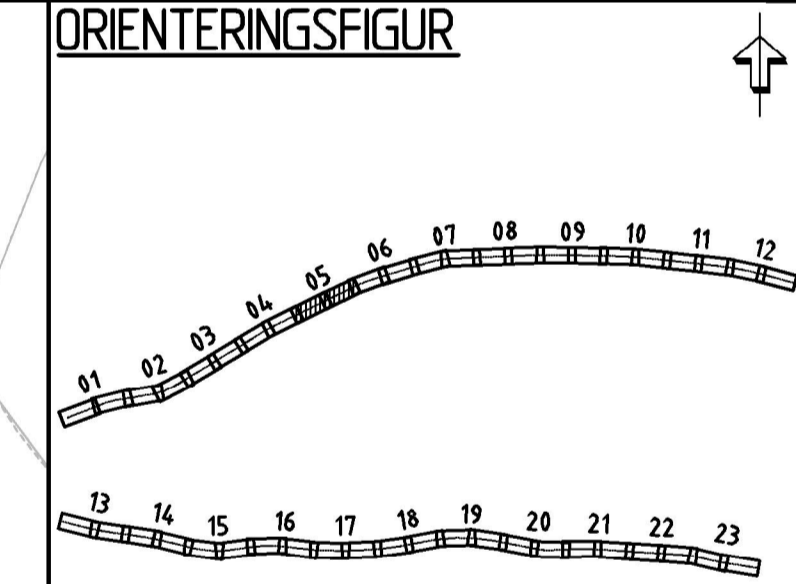

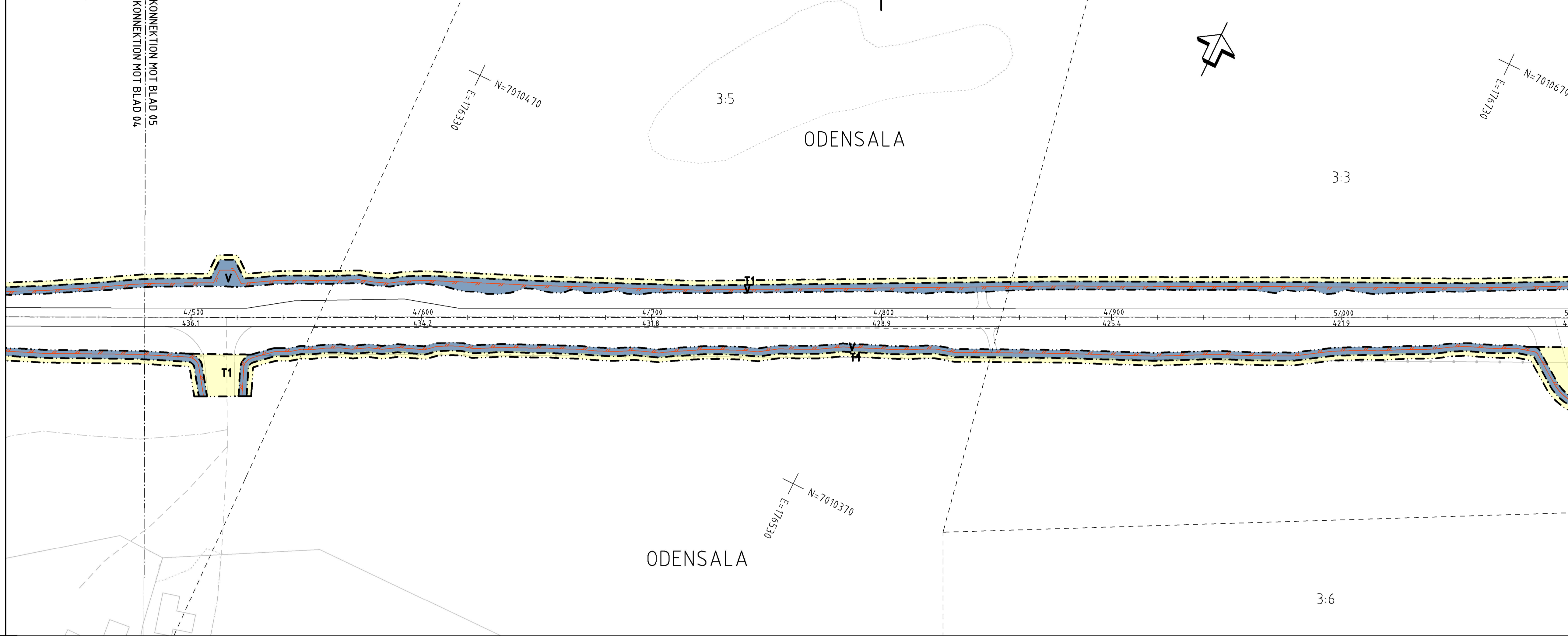
KOORDINATSYSTEM
 SYSTEM I PLAN: SWEREFRS 14 15
 SYSTEM I HÖJD: RH2000
FASTIGHETSKARTANS
 AKTUALITET: 2022-11-07
 KONNEKTIONS-LINJE RITNINGAR

MARKANSPRÅK
 GRÄNS FÖR VÄGOMRÅDE
 AVGRÄNSNING MELLAN OLIKA TYPER AV MARKANSPRÅK
 NYTT VÄGOMRÅDE MED VÄGRÄTT
 NYTT VÄGOMRÅDE MED INSKRÄNKT VÄGRÄTT

V1 - VILTSTÄNGSEL INVID ENSKILDA VÄGAR
 V2 - VILTSTÄNGSEL PÅ TORTMARK
 V3 - SIKTRÖJNING
 T1 - TILFÄLLIG NYTTJANDERÄTT FÖR ANLÄGGANDE AV VILTSTÄNGSELANLÄGGNING
 T2 - TILFÄLLIG NYTTJANDERÄTT FÖR ETABLERINGSNYTA OCH URPLAG
 T3 - TILFÄLLIG NYTTJANDERÄTT GÄLLER FRÅN BYGGSTART TILL TVÅ MÅNADER EFTER GODKÄND SLUTBESKUTNING
 T4 - TILFÄLLIG NYTTJANDERÄTT FÖR BYGGTRAFIK

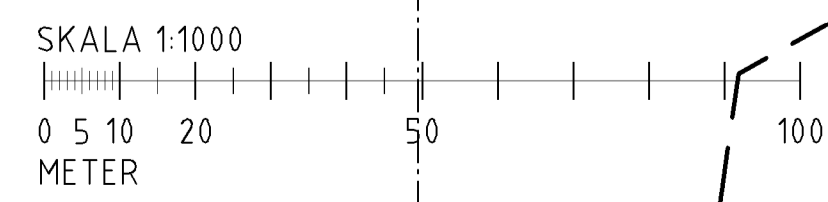
VERKSAMHETER/ÅTGÄRDER SOM UNDTANTAS FRÅN FÖRBUD ENLIGT MILJÖBALKEN
 FÖRBUDEN MOT ÅTGÄRDER INOM STRÄNGSKYDDSOMRÅDE (7:15 MB) GÄLLER INTE BYGGANDE AV ALLMÄN VÄG
 FÖRBUDEN SOM AVSER VERKSAMHET ELLER ÅTGÄRD INOM GENERELLT BOTTORSKYDDSOMRÅDE (7:11 2 ST. MB) GÄLLER INTE BYGGANDE AV ALLMÄN VÄG
 SKYLDIGHETEN ATT ÖDRA ANMÄLAN FÖR SAMRÅD ENLIGT 12:6 MB GÄLLER INTE FÖR DE VERKSAMHETER OCH ÅTGÄRDER SOM BEHÖVS FÖR ATT BYGGA VÄGEN OCH SOM FASTSTÄLLS OCH INKÄR I VÄGOMRÅDE FÖR ALLMÄN VÄG ELLER OMRÅDE FÖR TILFÄLLIG NYTTJANDERÄTT.

ÖVRIGA BETECKNINGAR PÅ PLANKARTAN
 0/100 ALLMÄN VÄG, VÄGMITT MED LÄNGDMÄTNING SAMT LÖSLAGSKÄTTNING
 000,0
 PLANERAT VILTSTÄNGSEL
 BEFINTLIG ENSKILD VÄG, VÄGMITT
 BEFINTLIG SKOGLÄS VÄG/ÄGDA
 FASTIGHETSGRÄNS
 TRAKTGRÄNS
 FASTIGHETSBEDECKNING
 TRAKTNAMN
 LEDNINGSRÄTT
 SERVITUT
 GEMENSAMHETSANLÄGGNING
 FÖRMINNINGSAVGRÄNSNING
 VATTENORAG



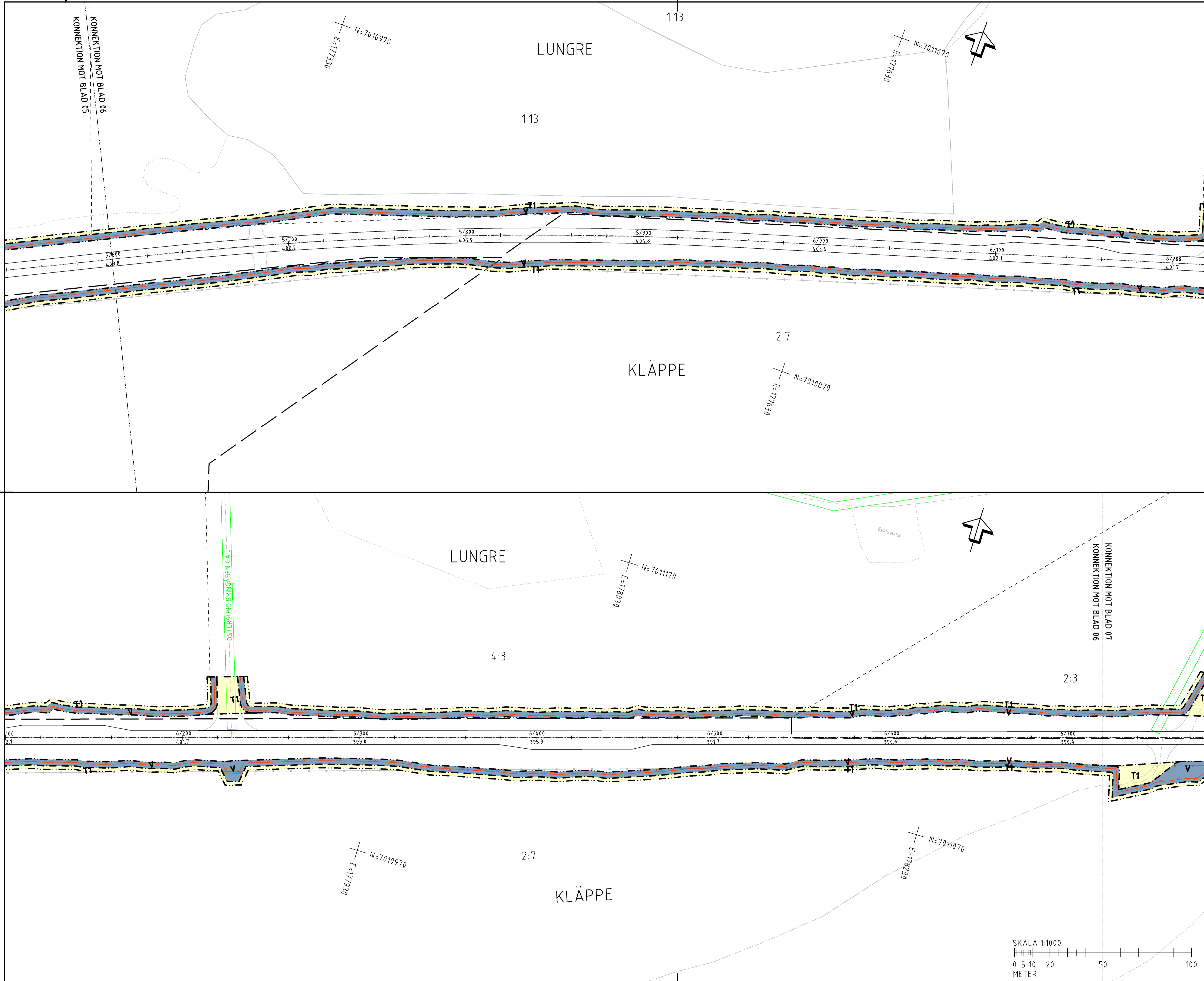
TYP AV PLAN
VÄGPLAN
 GRANSKNINGSSTATUS / SYFTE
 HANDLINGSTYP
GRANSKNINGSHANDLING
 DATUM
 2022-10-31
 LEVERANS / ÄNDRINGS-PM
 OBJEKT
VILTÅTGÄRDER JÄMTLAND

DELOMRÅDE / BANDEL RV 87 ÖSTERSUND - LILLSJÖHOGEN	
ANLÄGGNINGSGRÄNS VÄG 87	
OBJEKTNUMMER / KM 169328	KONSTRUKTIONNUMMER
BESTÄLLARE TRAFIKVERKET	LEVERANTÖR wsp
SKAPAD AV BANKEY LAL	UPPDRAGSNUMMER 10323971
GODKÄND AV BJÖRN WEDIN	AVDELNING VÄG&ANL
RITNINGSTYP PLANKARTA	
TEKNIKOMRÅDE / INNEHÅLL TEKNIKÖVERGRIPANDE	
BESKRIVNING KM 4/480-5/600	



SKALA 1:1000	FORMAT A1	FÖRVALTNINGSNUMMER
RITNINGNUMMER 101C0205	BLAD	NÄSTA BLAD
		BET

PLANKARTA: RV 87 ÖSTERSUND - LILLSJÖHOGEN, RITNING: 2022-10-22 09:54:40 AV ANVÄNDARE: WJMSZ45



TECKENFÖRKLARING

KOORDINATSYSTEM
SYSTEM I PLAN: SWEREFRS 14 15
SYSTEM I HÖJD: RH2000

FASTIGHETSKARTANS AKTUALITET: 2022-11-07
KONNEKTIONSLINJE RITNINGAR

MARKANSPRÅK

- GRÄNS FÖR VÄGOMRÅDE
- AVGRÄNSNING MELLAN OLKA TYPER AV MARKANSPRÅK
- V** NYTT VÄGOMRÅDE MED VÄGRÄTT
- V11-V13** NYTT VÄGOMRÅDE MED INSKRÄNKT VÄGRÄTT
- V11 - VILTSTÄNGSEL INVID ENSKILDA VÄGAR
- V12 - VILTSTÄNGSEL PÅ TORTMARK
- V13 - SKRÖJNING
- T1-T3** TILFÄLLIG NYTTJANDERÄTT
- T1 - TILFÄLLIG NYTTJANDERÄTT FÖR ANLÄGGANDE AV VILTSTÄNGSELANLÄGGNING
- T2 - TILFÄLLIG NYTTJANDERÄTT FÖR ETABLERINGSBYTA OCH URPLAG
- TILFÄLLIG NYTTJANDERÄTT GÄLLER FRÅN BYGGSTART TILL TVÅ MÅNADER EFTER GODKÄND SLUTBESKUTNING
- T3 - TILFÄLLIG NYTTJANDERÄTT FÖR BYGGTRAFIK

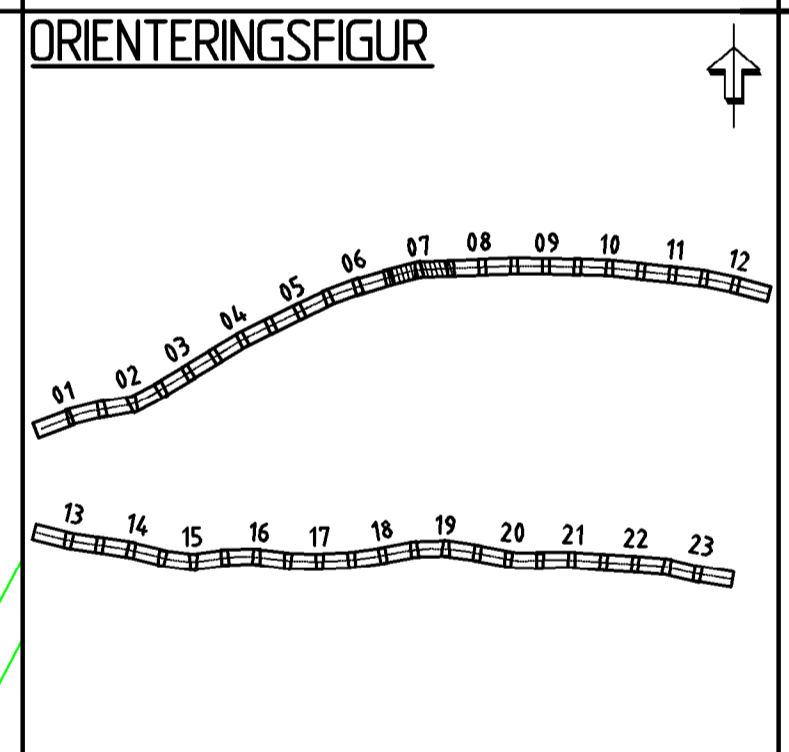
VERKSAMHETER/ÅTGÄRDER SOM UNDANTAS FRÅN FÖRBUD ENLIGT MILJÖBALKEN

- FÖRBUDEN MOT ÅTGÄRDER INOM STRÄNGSKYDDSMÅRÅDE (7:15 MB) GÄLLER INTE BYGGANDE AV ALLMÄN VÄG
- FÖRBUDEN SOM AVSER VERKSAMHET ELLER ÅTGÄRD INOM GENERELLT BIODIVERSITÄTSMÅRÅDE (7:11 2 ST. MB) GÄLLER INTE BYGGANDE AV ALLMÄN VÄG

SKYLDIGHETEN ATT GÖRA ANMÄLAN FÖR SAMRÅD ENLIGT 12:6 MB GÄLLER INTE FÖR DE VERKSAMHETER OCH ÅTGÄRDER SOM BEHÖVS FÖR ATT BYGGA VÄGEN OMRÅDE FÖR TILFÄLLIG NYTTJANDERÄTT.

ÖVRIGA BETECKNINGAR PÅ PLANKARTAN

- 0/100 ALLMÄN VÄG, VÄGMITT MED LÄNGDMÄTNING SAMT LÖSLAGSTÄLLNING
- 000,0
- PLANERAT VILTSTÄNGSEL
- BEFINTLIG ENSKILD VÄG, VÄGMITT
- BEFINTLIG SKOGSVÄG/ÄGDA
- FASTIGHETSGRÄNS
- TRAKTGRÄNS
- FASTIGHETSBETECKNING
- TRAKTNAMN
- LEDNINGSRÄTT
- SERVITUT
- GEMENSAMHETSANLÄGGNING
- FÖRMÄNNESAVGRÄNSNING
- VATTENORAG



VÄGPLAN

TYP AV PLAN

GRANSKNINGSSTATUS / SYFTE

HANDLINGSTYP
GRANSKNINGSHANDLING

DATUM
2022-10-31

LEVERANS / ÄNDRINGS-PM

OBJEKT
VILTÅTGÄRDER JÄMTLAND

DELOMRÅDE / BANDEL
RV 87 ÖSTERSUND - LILLSJÖHOGEN

ANLÄGGNINGSDIAGRAM
VÄG 87

OBJEKTNUMMER / KM
169328

KONSTRUKTIONNUMMER

BESTÄLLARE
TRAFIKVERKET

LEVERANTÖR
wsp

SKAPAD AV
BANKEY LAL

UPPRAGSNUMMER
10323971

GODKÄND AV
BJÖRN WEDIN

AVDELNING
VÄG&ANL

RITNINGSTYP
PLANKARTA

TEKNIKOMRÅDE / INNEHÅLL
TEKNIKÖVERGRIPANDE

BESKRIVNING
KM 5/600-6/720

SKALA
1:1000

FORMAT
A1

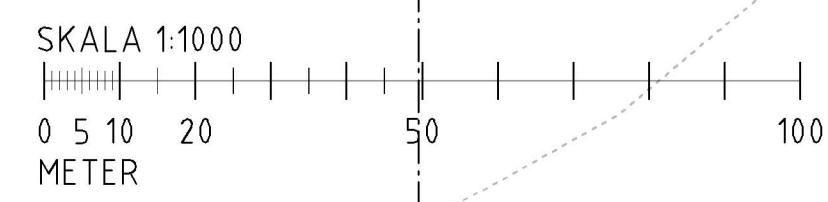
FÖRVALTNINGSNUMMER

RITNINGSDATUM
101C0206

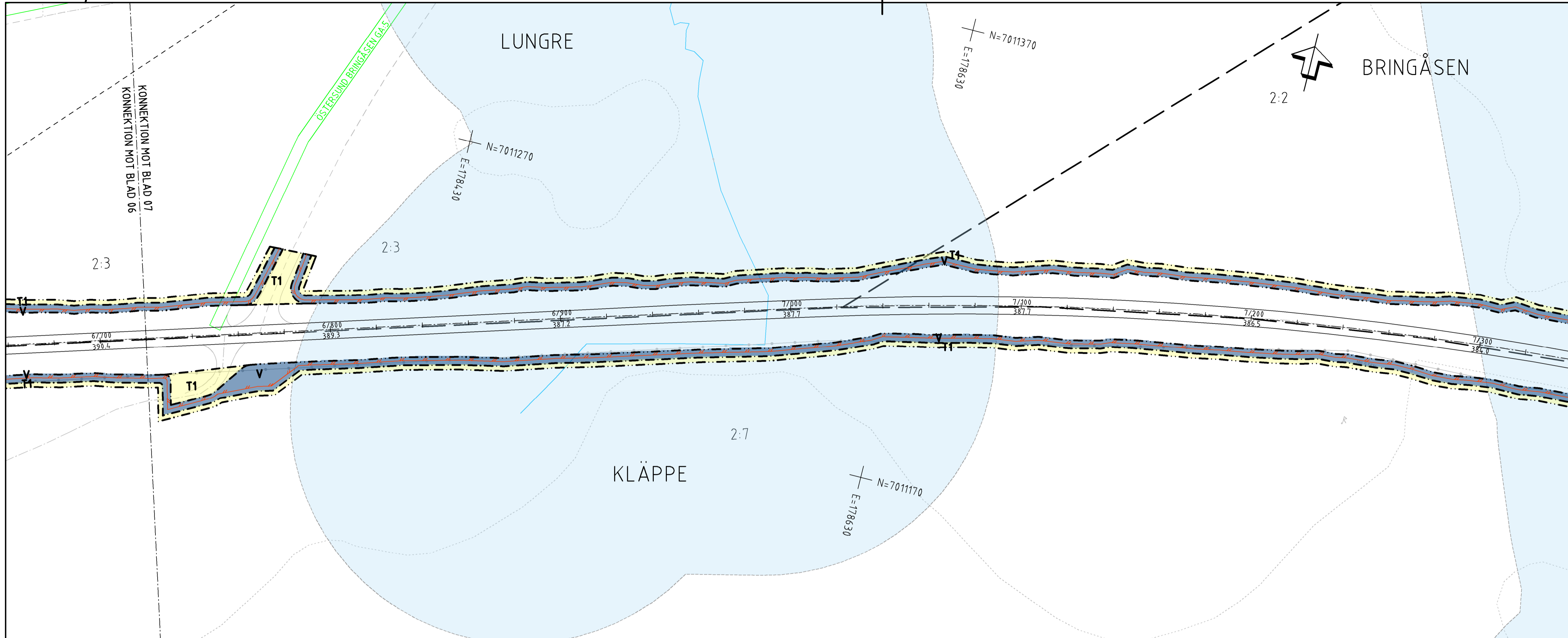
BLAD

NÄSTA BLAD

BET



FILE: R:\S\2022\VEZEP\PLAN\LOANT\K\87\K\87_V02\0206.dwg PLOT DAT: 2022-10-31 09:58:16 AV: ANVÄNDARE: HANDESS



TECKENFÖRKLARING

KOORDINATSYSTEM
SYSTEM I PLAN: SWEREFRS 14 15
SYSTEM I HÖJD: RH2000

FASTIGHETSKARTANS
AKTUALITET: 2022-11-07

MARKANSPRÅK

- GRÄNS FÖR VÄGOMRÅDE
- AVGRÄNSNING MELLAN OLKA TYPER AV MARKANSPRÅK
- V** NYTT VÄGOMRÅDE MED VÄGRÄTT
- V11-V13** NYTT VÄGOMRÅDE MED INSKRÄNKT VÄGRÄTT
- V11 - VILTSTÄNGSEL INVID ENSKILDA VÄGAR
- V12 - VILTSTÄNGSEL PÅ TORTMARK
- V13 - SKTRÖJNING
- T1-T3** TILFÄLLIG NYTTJÄNDERÄTT
- T1 - TILFÄLLIG NYTTJÄNDERÄTT FÖR ANLÄGGANDE AV VILTSTÄNGSELANLÄGGNING
- T2 - TILFÄLLIG NYTTJÄNDERÄTT FÖR ETABLERINGSBYTA OCH URPLAG
- TILFÄLLIG NYTTJÄNDERÄTT GÄLLER FRÅN BYGGSTART TILL TVÅ MÅNADER EFTER GODKÄND SLUTBESKUTNING
- T3 - TILFÄLLIG NYTTJÄNDERÄTT FÖR BYGGTRAFIK

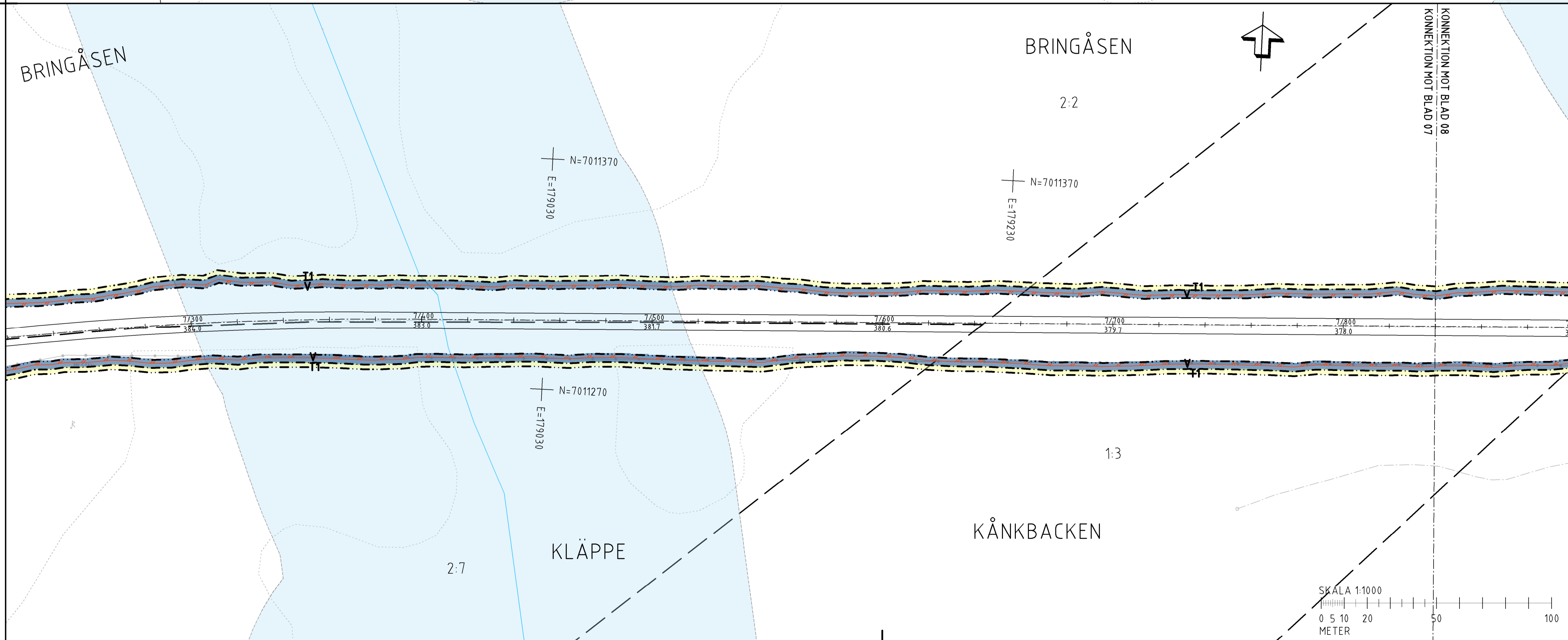
VERKSAMHETER/ÅTGÄRDER SOM UNDANTAS FRÅN FÖRBUD ENLIGT MILJÖBALKEN

- FÖRBUDEN MOT ÅTGÄRDER INOM STRÄNGSKYDDSMÅRÅDE (7:15 MB) GÄLLER INTE BYGGANDE AV ALLMÄN VÄG
- FÖRBUDEN SOM AVSER VERKSAMHET ELLER ÅTGÄRD INOM GENERellt BIODIVERSITÄTSMÅRÅDE (7:11 2 ST. MB) GÄLLER INTE BYGGANDE AV ALLMÄN VÄG

SKYLDIGHETEN ATT GÖRA ANMÄLAN FÖR SAMRÅD ENLIGT 12:6 MB GÄLLER INTE FÖR DE VERKSAMHETER OCH ÅTGÄRDER SOM BEHOVS FÖR ATT BYGGA VÄGEN OCH SOM FASTSTÄLLS OCH INKÄR I VÄGOMRÅDE FÖR ALLMÄN VÄG ELLER OMRÅDE FÖR TILFÄLLIG NYTTJÄNDERÄTT.

ÖVRIGA BETECKNINGAR PÅ PLANKARTAN

- 0/100 ALLMÄN VÄG, VÄGMITT MED LÖSNÄMNING SAMT LÖSNÄMNING
- 000,0
- PLANERAT VILTSTÄNGSEL
- BEFINTLIG ENSKILD VÄG, VÄGMITT
- BEFINTLIG SKOGSVÄG/ÄGDA
- FASTIGHETSGRÄNS
- TRAKTGRÄNS
- FASTIGHETSBETECKNING
- TRAKTNAMN
- LEDNINGSRÄTT
- SERVITUT
- GEMENSAMHETSANLÄGGNING
- FÖRMINNESAVGRÄNSNING
- VATTENORAG



ORIENTERINGSFIGUR

TYP AV PLAN
VÄGPLAN

GRANSKNINGSSTATUS / SYFTE

HANDLINGSTYP
GRANSKNINGSHANDLING

DATUM
2022-10-31

LEVERANS / ÄNDRINGS-PM

OBJEKT
VILTÅTGÄRDER JÄMTLAND

DELOMRÅDE / BANDEL
RV 87 ÖSTERSUND - LILLSJÖHOGEN

ANLÄGGNINGSDEL
VÄG 87

OBJEKTNUMMER / KM
169328

KONSTRUKTIONNUMMER

BESTÄLLARE
TRAFIKVERKET

LEVERANTÖR
wsp

SKAPAD AV
BANKEY LAL

UPPRAGSNUMMER
10323971

GODKÄND AV
BJÖRN WEDIN

AVDELNING
VÄG&ANL

RITNINGSTYP
PLANKARTA

TEKNIKOMRÅDE / INNEHÅLL
TEKNIKÖVERGRIPANDE

BESKRIVNING
KM 6/720-7/8400

SKALA
1:1000

FORMAT
A1

FÖRVALTNINGSNUMMER

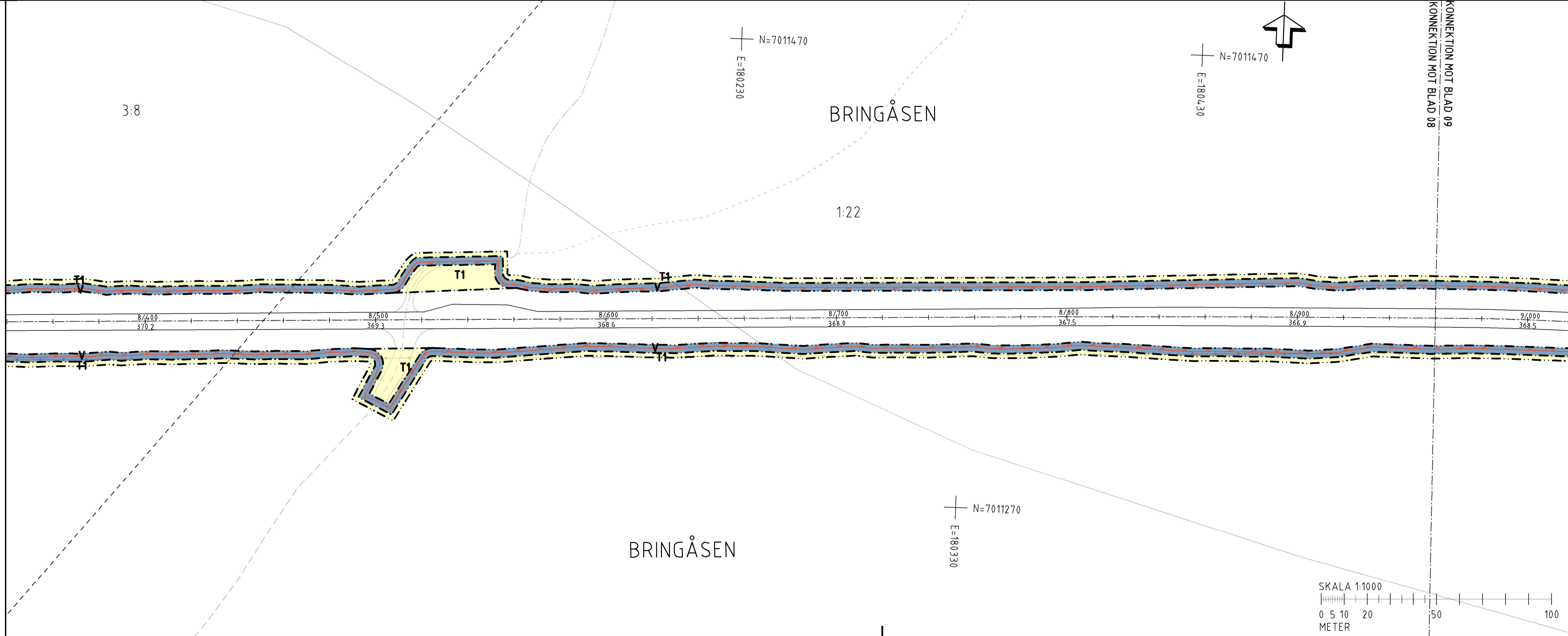
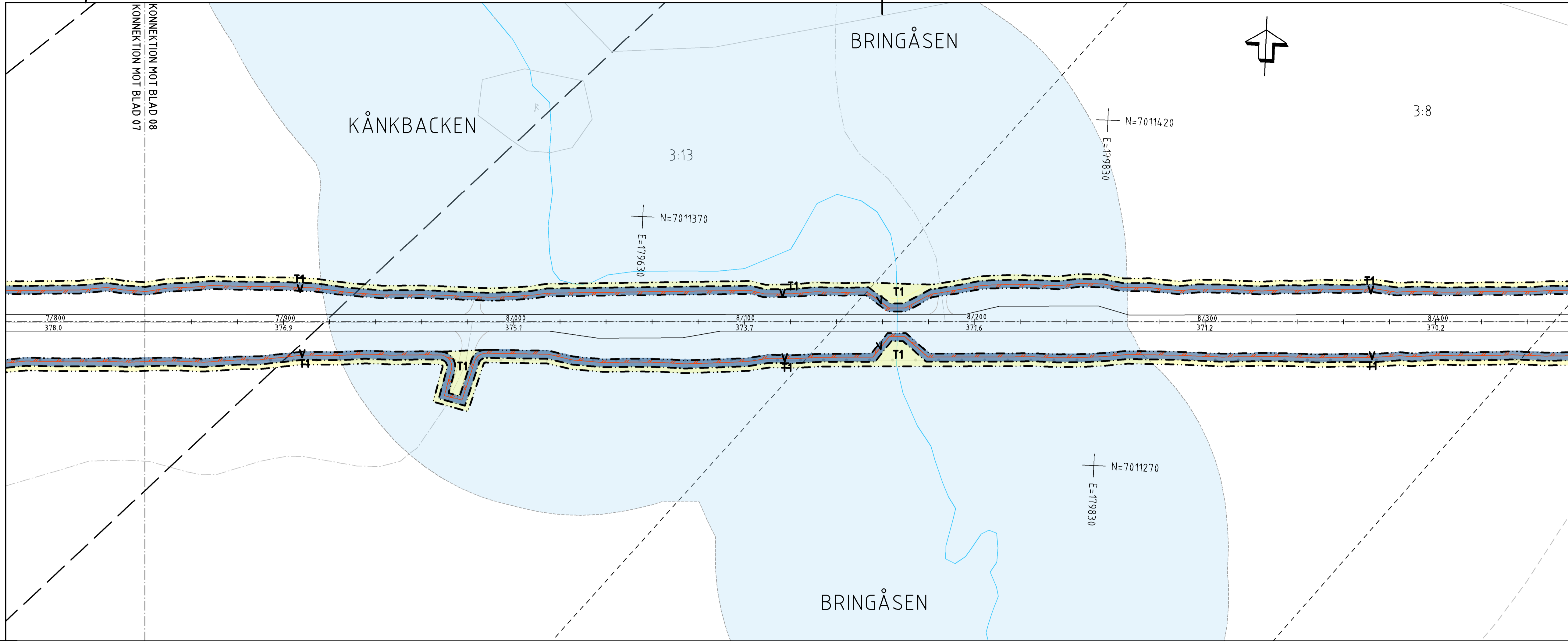
RITNINGSNUMMER
101C0207

BLAD

NÄSTA BLAD

BET

SKALA 1:1000
0 5 10 20 50 100
METER



TECKENFÖRKLARING

KOORDINATSYSTEM
SYSTEM 1 PLAN: SWEREFRS 14 15
SYSTEM 1 HÖJD: RH2000

FASTIGHETSKARTANS AKTUALITET: 2022-11-07

MARKANSPRÅK

- GRÄNS FÖR VÄGOMRÅDE
- AVGRÄNSNING MELLAN OLIKA TYPER AV MARKANSPRÅK
- V** NYTT VÄGOMRÅDE MED VÄGRÄTT
- V11-V13** NYTT VÄGOMRÅDE MED INSKRÄNKT VÄGRÄTT
- V11 - VILTSTÄNGSEL INVID ENSKILDA VÄGAR
- V12 - VILTSTÄNGSEL PÅ TORTMARK
- V13 - SKRÖJNING
- T1-T3** TILFÄLLIG NYTTJANDERÄTT
- T1 - TILFÄLLIG NYTTJANDERÄTT FÖR ANLÄGGANDE AV VILTSTÄNGSELANLÄGGNING
- T2 - TILFÄLLIG NYTTJANDERÄTT FÖR ETABLERINGSBYTA OCH URPLAG
- TILFÄLLIG NYTTJANDERÄTT GÄLLER FRÅN BYGGSTART TILL TVÅ MÅNADER EFTER GODKÄND SLUTBESKNING
- T3 - TILFÄLLIG NYTTJANDERÄTT FÖR BYGGTRAFIK

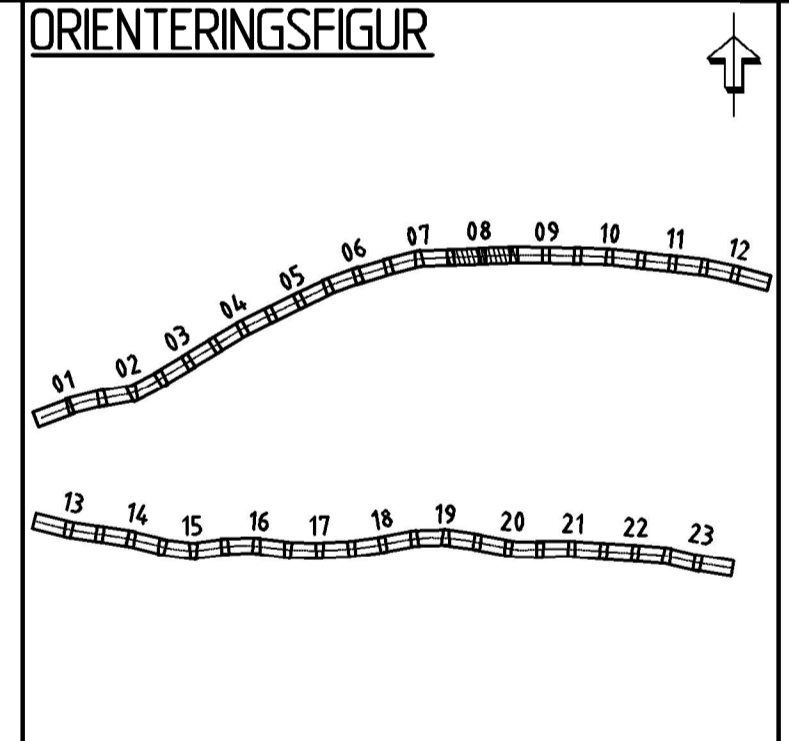
VERKSAMHETER/ÅTGÄRDER SOM UNDANTAS FRÅN FÖRBUD ENLIGT MILJÖBALKEN

- FÖRBUDEN MOT ÅTGÄRDER INOM STRÄNGSKYDDSGRÄNS (7,15 M) GÄLLER INTE BYGGANDE AV ALLMÄN VÄG
- FÖRBUDEN SOM AVSER VERKSAMHET ELLER ÅTGÄRD INOM GENERELLT BROTTSKYDDSOMRÅDE (7:11 2 ST. MB) GÄLLER INTE BYGGANDE AV ALLMÄN VÄG

SKYLDIGHETEN ATT GÖRA ANMÄLAN FÖR SAMRÅD ENLIGT 12:6 MB GÄLLER INTE FÖR DE VERKSAMHETER OCH ÅTGÄRDER SOM BEHÖVS FÖR ATT BYGGA VÄGEN OCH SOM FASTSTÄLLS OCH INKÄR I VÄGOMRÅDE FÖR ALLMÄN VÄG ELLER OMRÅDE FÖR TILFÄLLIG NYTTJANDERÄTT.

ÖVRIGA BETECKNINGAR PÅ PLANKARTAN

- 0/100 ALLMÄN VÄG, VÄGMITT MED LÄNGDMÄTNING SAMT LÖSLAGSTÄLLNING
- 000,0
- PLANERAT VILTSTÄNGSEL
- BEFINTLIG ENSKILD VÄG, VÄGMITT
- BEFINTLIG SKOGSVÄG/ÅGÖVA
- FASTIGHETSGRÄNS
- TRAKTGRÄNS
- FASTIGHETSBETECKNING
- TRAKTNAMN
- LEDNINGSRÄTT
- SERVITUT
- GEMENSAMHETSANLÄGGNING
- FÖRMINNESAVGRÄNSNING
- VATTENORAG



TYP AV PLAN: **VÄGPLAN**

GRANSKNINGSSTATUS / SYFTE

HANDLINGSTYP: **GRANSKNINGSHANDLING**

DATUM: **2022-10-31** | LEVERANS / ANDRINGS-PM

OBJEKT: **VILTÅTGÄRDER JÄMTLAND**

DELOMRÅDE / BANDEL: **RV 87 ÖSTERSUND - LILLSJÖHOGEN**

ANLÄGGNINGSGRÄNS: **VÄG 87**

OBJEKTNUMMER / KM: **169328** | KONSTRUKTIONNUMMER

BESTÄLLARE: **TRAFIKVERKET** | LEVERANTÖR: **wsp**

SKAPAD AV: **BANKEY LAL** | UPPDRAGSNUMMER: **10323971**

GODKÄND AV: **BJÖRN WEDIN** | AVDELNING: **VÄG&ANL**

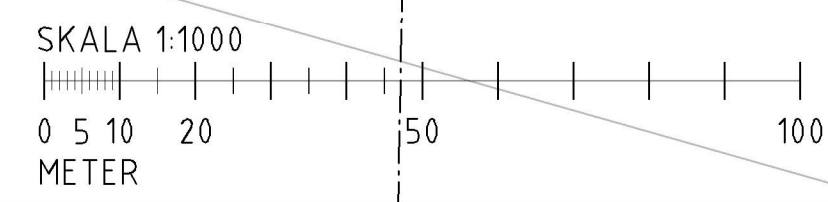
RITNINGSTYP: **PLANKARTA**

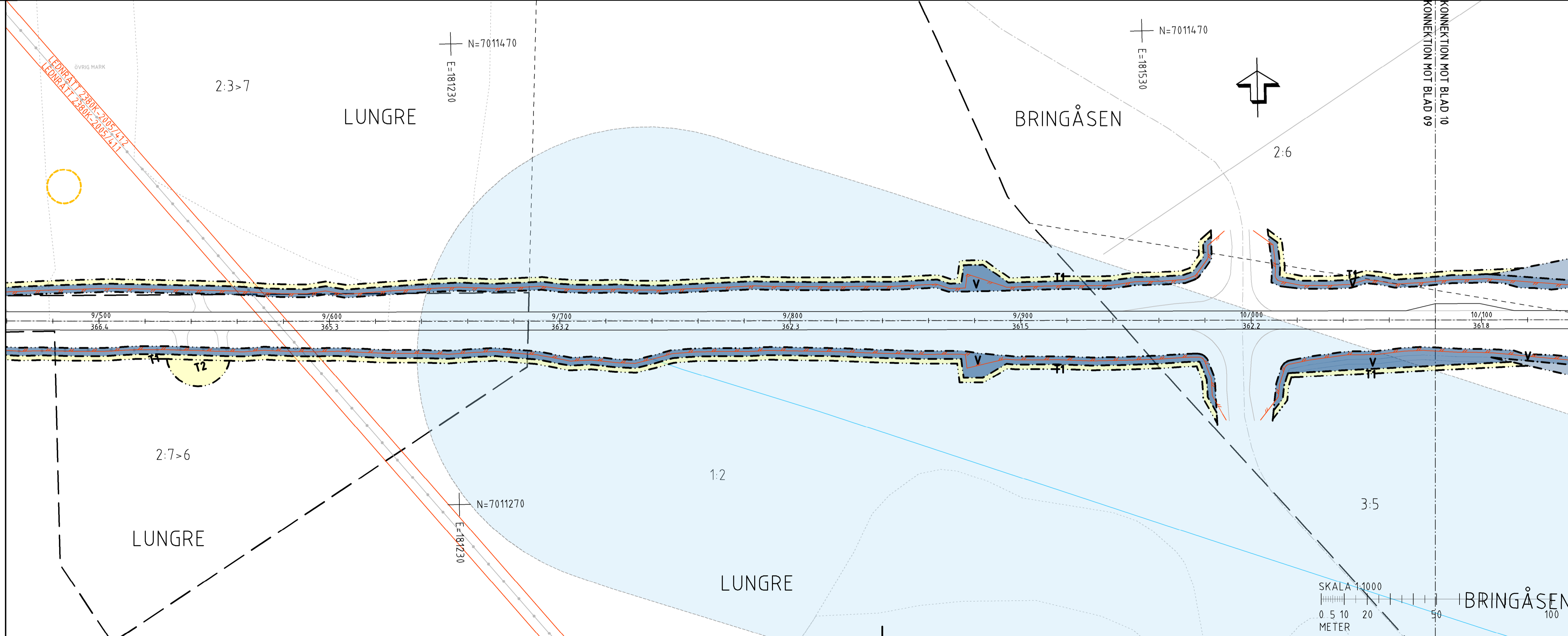
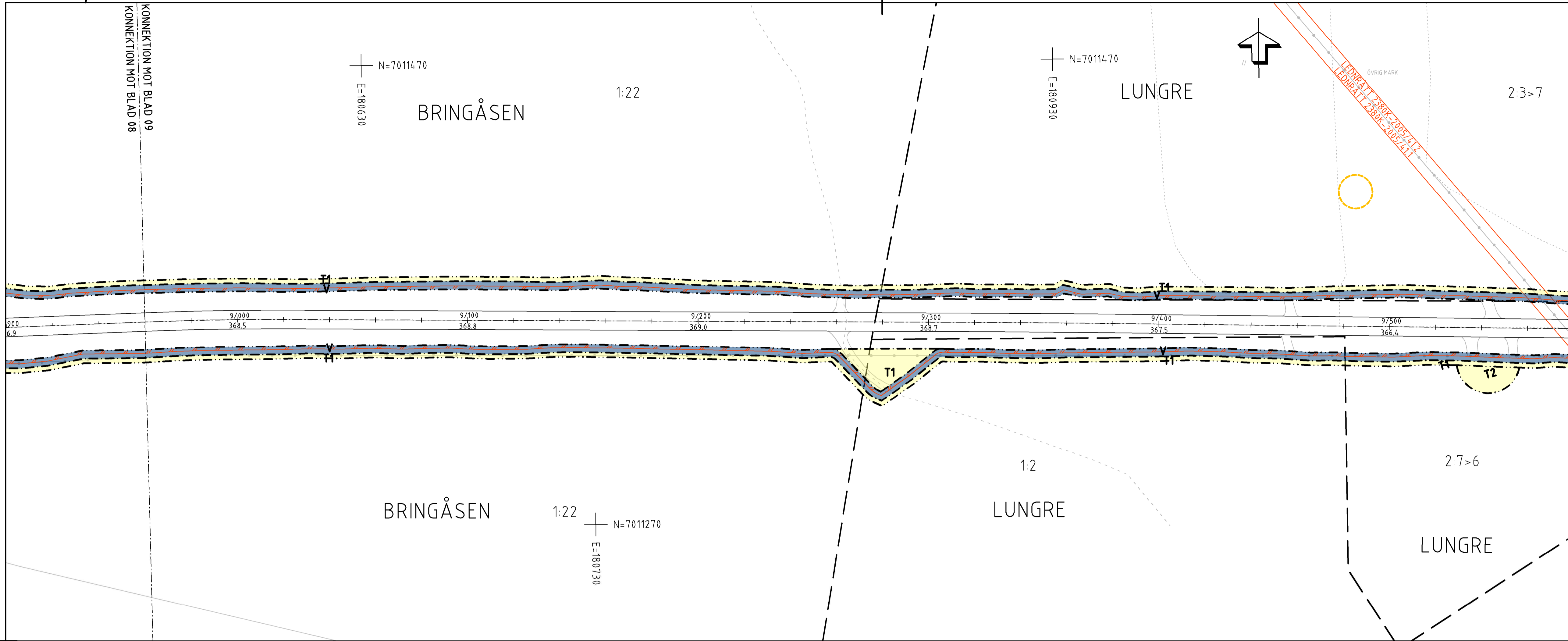
TEKNIKOMRÅDE / INNEHÅLL: **TEKNIKÖVERGRIPANDE**

BESKRIVNING: **KM 7/840-8/960**

SKALA: **1:1000** | FORMAT: **A1** | FÖRVALTNINGSNUMMER

RITNINGSGRUPP: **101C0208** | BLAD: | NÄSTA BLAD: | BET:





TECKENFÖRKLARING

KOORDINATSYSTEM
SYSTEM I PLAN: SWEDES99 14 15
SYSTEM I HÖJD: RH2000

FASTIGHETSKARTANS AKTUALITET: 2022-11-07

MARKANSPRÅK

- GRÄNS FÖR VÄGOMRÅDE
- AVGRÄNSNING MELLAN OLIKA TYPER AV MARKANSPRÅK
- V** NYTT VÄGOMRÅDE MED VÄGRÄTT
- V11-V13** NYTT VÄGOMRÅDE MED INSKRÄNKT VÄGRÄTT
- V11 - VILTSTÄNGSEL INVID ENSKILDA VÄGAR
- V12 - VILTSTÄNGSEL PÅ TORTMARK
- V13 - SKTRÖJNING
- T1-T3** TILFÄLLIG NYTTJÄNDERÄTT
- T1 - TILFÄLLIG NYTTJÄNDERÄTT FÖR ANLÄGGANDE AV VILTSTÄNGSELANLÄGGNING
- T2 - TILFÄLLIG NYTTJÄNDERÄTT FÖR ETABLERINGSBYTA OCH URPLAG
- TILFÄLLIG NYTTJÄNDERÄTT GÄLLER FRÅN BYGGSTART TILL TVÅ MÅNADER EFTER GODKÄND SLUTBESKUTNING
- T3 - TILFÄLLIG NYTTJÄNDERÄTT FÖR BYGGTRAFIK

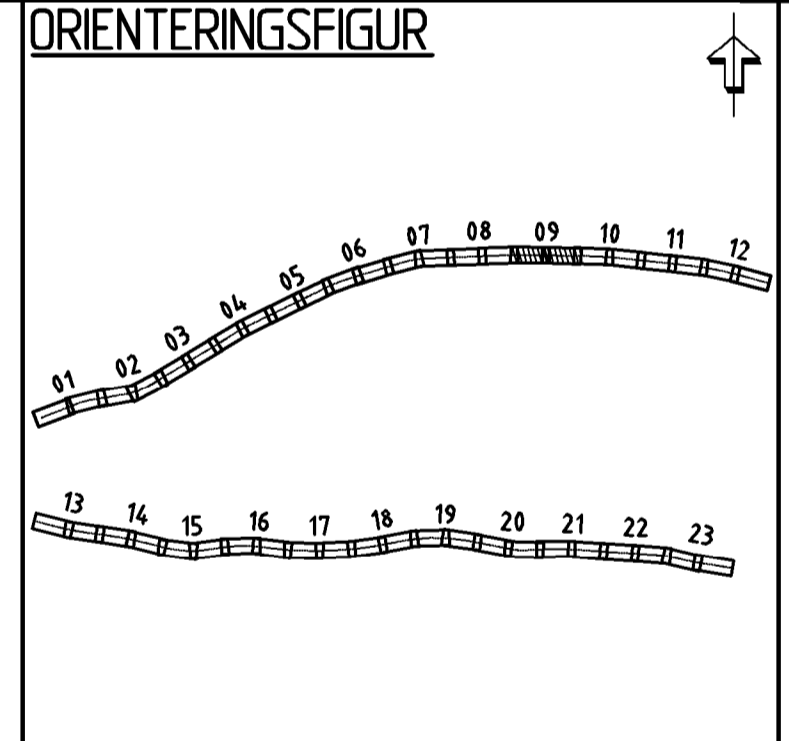
VERKSAMHETER/ÅTGÄRDER SOM UNDANTAS FRÅN FÖRBUD ENLIGT MILJÖBALKEN

- FÖRBUDEN MOT ÅTGÄRDER INOM STRÄNGSKYDDSRÅDE (7,15 M) GÄLLER INTE BYGGANDE AV ALLMÄN VÄG
- FÖRBUDEN SOM AVSER VERKSAMHET ELLER ÅTGÄRD INOM GENERELLT BIODIVERSITÄTSOMRÅDE (7:11 2 ST. M) GÄLLER INTE BYGGANDE AV ALLMÄN VÄG

SKYLDIGHETEN ATT GÖRA ANMÄLAN FÖR SAMRAD ENLIGT 12:6 MB GÄLLER INTE FÖR DE VERKSAMHETER OCH ÅTGÄRDER SOM BEHÖVS FÖR ATT BYGGA VÄGEN OCH SOM FASTSTÄLLS OCH INKÄR I VÄGOMRÅDE FÖR ALLMÄN VÄG ELLER OMRÅDE FÖR TILFÄLLIG NYTTJÄNDERÄTT.

ÖVRIGA BETECKNINGAR PÅ PLANKARTAN

- 0/100 ALLMÄN VÄG, VÄGMITT MED LÄNGDMÄTNING SAMT LÖJDSKÄTTNING
- 000,0
- PLANERAT VILTSTÄNGSEL
- BEFINTLIG ENSKILD VÄG, VÄGMITT
- BEFINTLIG SKOGSVÄG/ÄGGVÄ
- FASTIGHETSGRÄNS
- TRAKTGRÄNS
- 1:24 FASTIGHETSBETECKNING
- BÄRME TRAKTNAMN
- LEDNINGSRÄTT
- SERVITUT
- GEMENSAMHETSANLÄGGNING
- FÖRMINNESAVGRÄNSNING
- VATTENORAG



VÄGPLAN

TYP AV PLAN

GRANSKNINGSSTATUS / SYFTE

HANDLINGSTYP

GRANSKNINGSHANDLING

DATUM: 2022-10-31

LEVERANS / ÄNDRINGS-PM

OBJEKT

VILTÅTGÄRDER JÄMTLAND

DELOMRÅDE / BANDEL

RV 87 ÖSTERSUND - LILLSJÖHOGEN

ANLÄGGNINGSGRÄNS

VÄG 87

OBJEKTNUMMER / KM: 169328

KONSTRUKTIONNUMMER

BESTÄLLARE: TRAFIKVERKET

LEVERANTÖR: wsp

SKAPAD AV: BANKEY LAL

UPPDRAGSNUMMER: 10323971

GODKÄND AV: BJÖRN WEDIN

AVDELNING: VÄG&ANL

RITNINGSTYP

PLANKARTA

TEKNIKOMRÅDE / INNEHÅLL

TEKNIKOÖVERGRIPANDE

BESKRIVNING

KM 8/960-10/080

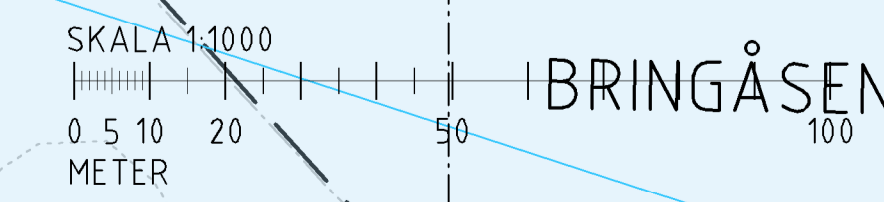
SKALA: 1:1000

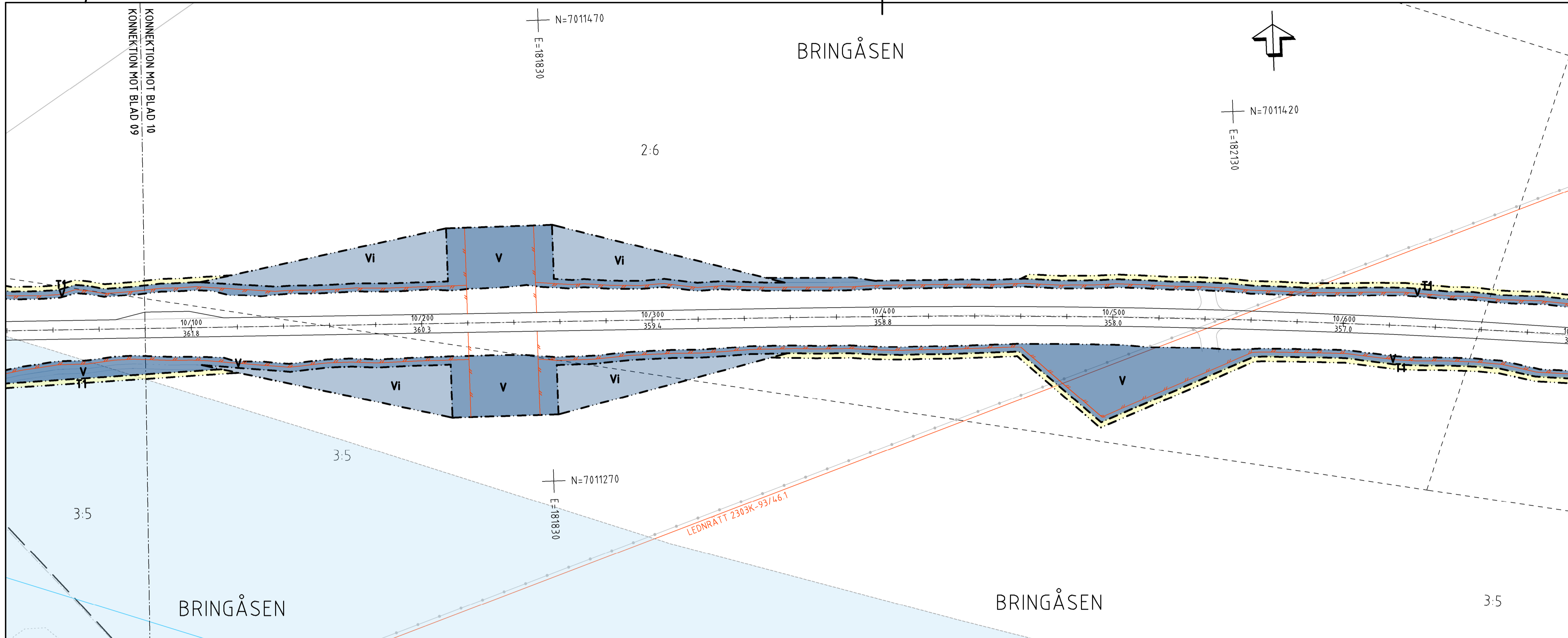
FORMAT: A1

FÖRVALTNINGSNUMMER

RITNINGSNUMMER: 101C0209

BLAD: NÄSTA BLAD: BET:





TECKENFÖRKLARING

KOORDINATSYSTEM
 SYSTEM I PLAN: SWEREFRS 14 15
 SYSTEM I HÖJD: RH2000
 KONNEKTIONSLINJE RITNINGAR

FASTIGHETSKARTANS
 AKTUALITET: 2022-11-07

MARKANSPRÅK

GRÄNS FÖR VÄGOMRÅDE
 AVGRÄNSNING MELLAN OLKA TYPER AV MARKANSPRÅK

V NYTT VÄGOMRÅDE MED VÄGRÄTT
VI-VI3 NYTT VÄGOMRÅDE MED INSKRÄNKT VÄGRÄTT

VI1 - VILTSTÄNGSEL INVID ENSKILDA VÄGAR
 VI2 - VILTSTÄNGSEL PÅ TORTMARK
 VI3 - SKTRÖJNING

T1-T3 TILFÄLLIG NYTTJÄNDERÄTT

T1 - TILFÄLLIG NYTTJÄNDERÄTT FÖR ANLÄGGANDE AV VILTSTÄNGSELANLÄGGNING
 T2 - TILFÄLLIG NYTTJÄNDERÄTT FÖR ETABLERINGSBYTA OCH UPPLAG
 TILFÄLLIG NYTTJÄNDERÄTT GÄLLER FRÅN BYGGSTART TILL TVÅ MÅNADER EFTER GODKÄND SLUTBESKUTNING
 T3 - TILFÄLLIG NYTTJÄNDERÄTT FÖR BYGGTRAFIK

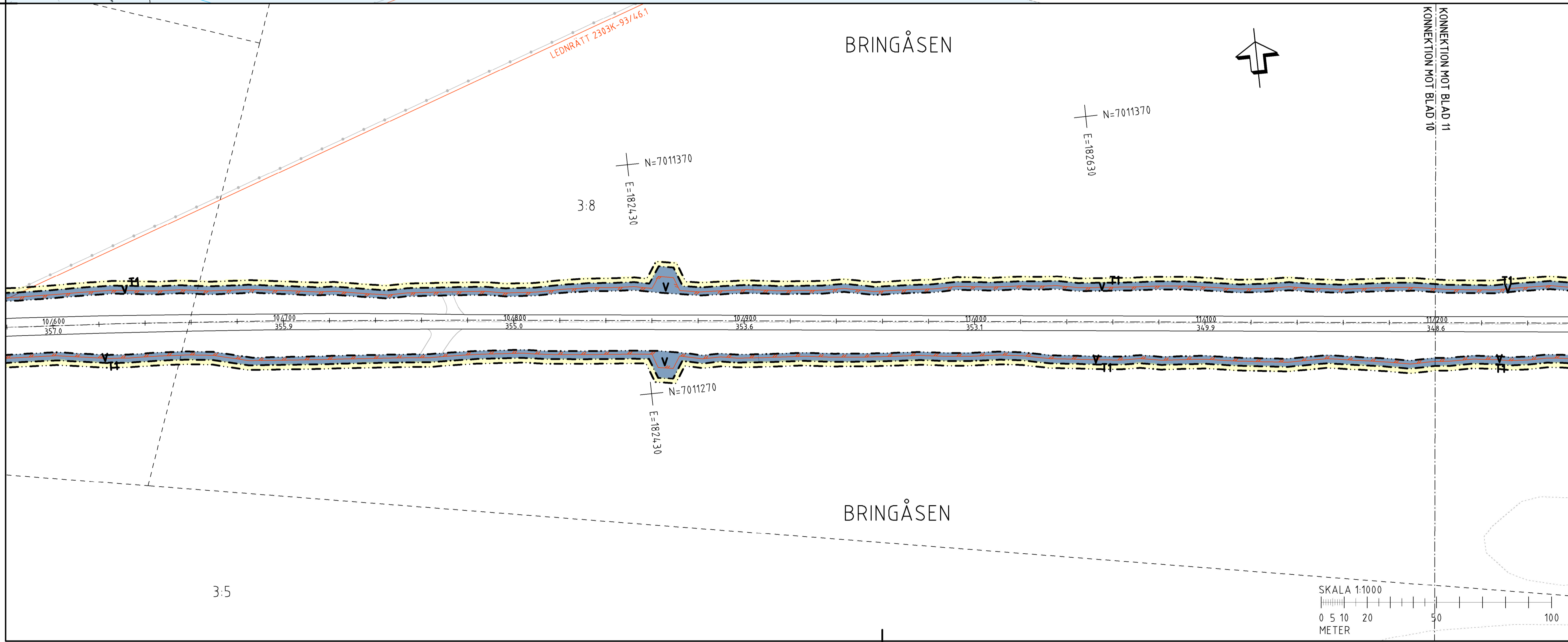
VERKSAMHETER/ÅTGÄRDER SOM UNDANTAS FRÅN FÖRBUD ENLIGT MILJÖBALKEN

FÖRBUDEN MOT ÅTGÄRDER INOM STRÄNGSKYDDSRÅDET (7,15 M) GÄLLER INTE BYGGANDE AV ALLMÄN VÄG
 FÖRBUDEN SOM AVSER VERKSAMHET ELLER ÅTGÄRD INOM GENERELLT BIODIVERSITÄTSMÅNÅDET (7:11 2 ST. MB) GÄLLER INTE BYGGANDE AV ALLMÄN VÄG

SKYLDIGHETEN ATT GÖRA ANMÄLAN FÖR SAMRÅD ENLIGT 12:6 MB GÄLLER INTE FÖR DE VERKSAMHETER OCH ÅTGÄRDER SOM BEHÖVS FÖR ATT BYGGA VÄGEN OCH SOM FASTSTÄLLS OCH INKÄR I VÄGOMRÅDE FÖR ALLMÄN VÄG ELLER OMRÅDE FÖR TILFÄLLIG NYTTJÄNDERÄTT.

ÖVRIGA BETECKNINGAR PÅ PLANKARTAN

0/100 ALLMÄN VÄG, VÄGMITT MED ANMÄTNING SAMT LÖJUSKÄTTNING
 000,0
 PLANERAT VILTSTÄNGSEL
 BEFINNLIG ENSKILD VÄG, VÄGMITT
 BEFINNLIG SKOGSVÄG/ÄGDA
 FASTIGHETSGRÄNS
 TRAKTIGRÄNS
 FASTIGHETSBEDECKNING
 TRAKTNAMN
 LEDNINGSRÄTT
 SERVITUT
 GEMENSAMHETSANLÄGGNING
 FÖRMÄNNESAVGRÄNSNING
 VATTENORAG



ORIENTERINGSFIGUR

TYP AV PLAN
VÄGPLAN

GRANSKNINGSSTATUS / SYFTE
GRANSKNINGSHANDLING

HANDLINGSTYP
GRANSKNINGSHANDLING

DATUM
 2022-10-31

LEVERANS / ANDRINGS-PM
 348.6

OBJEKT
VILTÅTGÄRDER JÄMTLAND

DELOMRÅDE / BANDEL
RV 87 ÖSTERSUND - LILLSJÖHOGEN

ANLÄGGNINGSGRÄNS
VÄG 87

OBJEKTNUMMER / KM
 169328

KONSTRUKTIONSNUMMER
 10323971

BESTÄLLARE
TRAFIKVERKET

LEVERANTÖR
wsp

SKAPAD AV
 BANKEY LAL

UPPDRAGSNUMMER
 10323971

GODKÄND AV
 BJÖRN WEDIN

AVDELNING
VÄG&ANL

RITNINGSTYP
PLANKARTA

TEKNIKOMRÅDE / INNEHÅLL
TEKNIKÖVERGRIPANDE

BESKRIVNING
 KM 10/080-11/200

SKALA
 1:1000

FORMAT
 A1

FÖRVALTNINGSNUMMER

RITINGSNUMMER
 101C0210

BLAD
 NÄSTA BLAD
 BET

SKALA
 1:1000

0 5 10 20 50 100
 METER

SKALA 1:1000
 0 5 10 20 50 100
 METER



TECKENFÖRKLARING

KOORDINATSYSTEM
 SYSTEM I PLAN: SWEREFRS 14 15
 SYSTEM I HÖJD: RH2000

FASTIGHETSKARTANS
 AKTUALITET: 2022-11-07
 KONNEKTIONS-LINJE RITINGAR

MARKANSPRÅK

GRÄNS FÖR VÄGOMRÅDE
 AVGRÄNSNING MELLAN OLKA TYPER AV MARKANSPRÅK

V NYTT VÄGOMRÅDE MED VÄGRÄTT
V11-V13 NYTT VÄGOMRÅDE MED INSKRÄNKT VÄGRÄTT

V11 - VILTSTÄNGSEL INVID ENSKILDA VÄGAR
 V12 - VILTSTÄNGSEL PÅ TORTMARK
 V13 - SKRÖJNING

T1-T3 TILFÄLLIG NYTTJÄNDERÄTT

T1 - TILFÄLLIG NYTTJÄNDERÄTT FÖR ANLÄGGANDE AV VILTSTÄNGSELANLÄGGNING
 T2 - TILFÄLLIG NYTTJÄNDERÄTT FÖR ETABLERINGSBYTA OCH URPLAG
 TILFÄLLIG NYTTJÄNDERÄTT GÄLLER FRÅN BYGGSTART TILL TVÅ MÅNADER EFTER GODKÄND SLUTBESKNING
 T3 - TILFÄLLIG NYTTJÄNDERÄTT FÖR BYGGTRAFIK

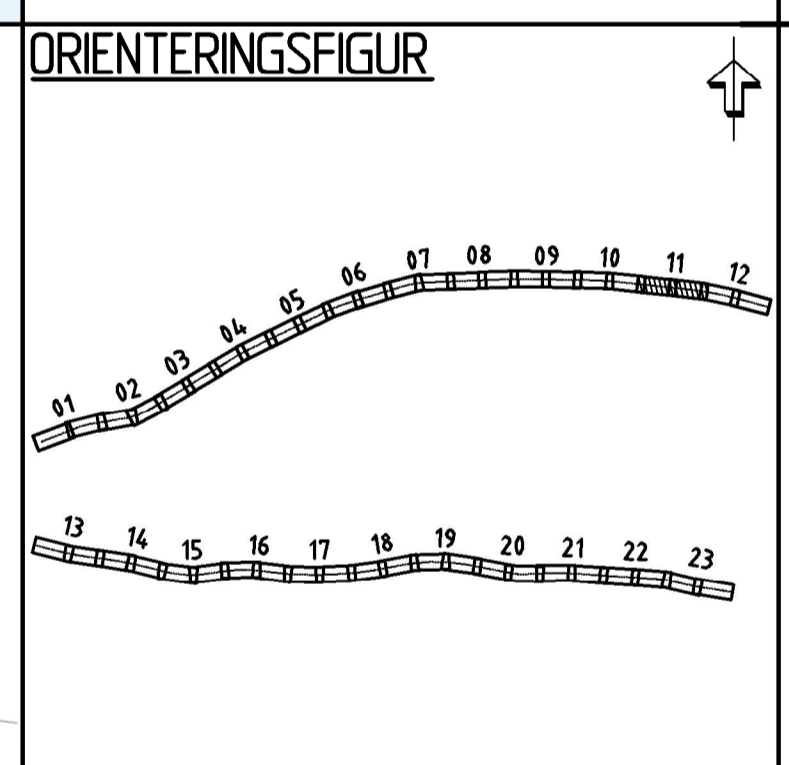
VERKSAMHETER/ÅTGÄRDER SOM UNDANTAS FRÅN FÖRBUDD ENLIGT MILJÖBALKEN

FÖRBUDD MOT ÅTGÄRDER INOM STRÄNGSKYDDSGRÄNS (7,15 M) GÄLLER INTE BYGGANDE AV ALLMÄN VÄG
 FÖRBUDD SOM AVSER VERKSAMHET ELLER ÅTGÄRD INOM GENERELLT BROTTSKYDDSGRÄDE (7:11 2 ST. MB) GÄLLER INTE BYGGANDE AV ALLMÄN VÄG

SKYLDIGHETEN ATT GÖRA ANMÄLAN FÖR SAMRÅD ENLIGT 12:6 MB GÄLLER INTE FÖR DE VERKSAMHETER OCH ÅTGÄRDER SOM BEHÖVS FÖR ATT BYGGA VÄGEN OCH SOM FASTSTÄLLS OCH INGÅR I VÄGOMRÅDE FÖR ALLMÄN VÄG ELLER OMRÅDE FÖR TILFÄLLIG NYTTJÄNDERÄTT.

ÖVRIGA BETECKNINGAR PÅ PLANKARTAN

0/100 ALLMÄN VÄG, VÄGMITT MED LÄNGDMÄTNING SAMT LÖSLAGSTÄLLNING
 000,0
 PLANERAT VILTSTÄNGSEL
 BEFINTLIG ENSKILD VÄG, VÄGMITT
 BEFINTLIG SKOGSVÄG/ÄGDA
 FASTIGHETSGRÄNS
 TRAKTGRÄNS
 1:24 FASTIGHETSBETECKNING
 BUKARNE TRAKTNAMN
 LEDNINGSRÄTT
 SERVITUT
 GEMENSAMHETSANLÄGGNING
 FÖRMINNESAVGRÄNSNING
 VATTENORAG



VÄGPLAN

GRANSKNINGSSTATUS / SYFTE
 HANDLINGSTYP
GRANSKNINGSHANDLING
 DATUM
 2022-10-31
 LEVERANS / ÄNDRINGS-PM
 OBJEKT
VILTÅTGÄRDER JÄMTLAND

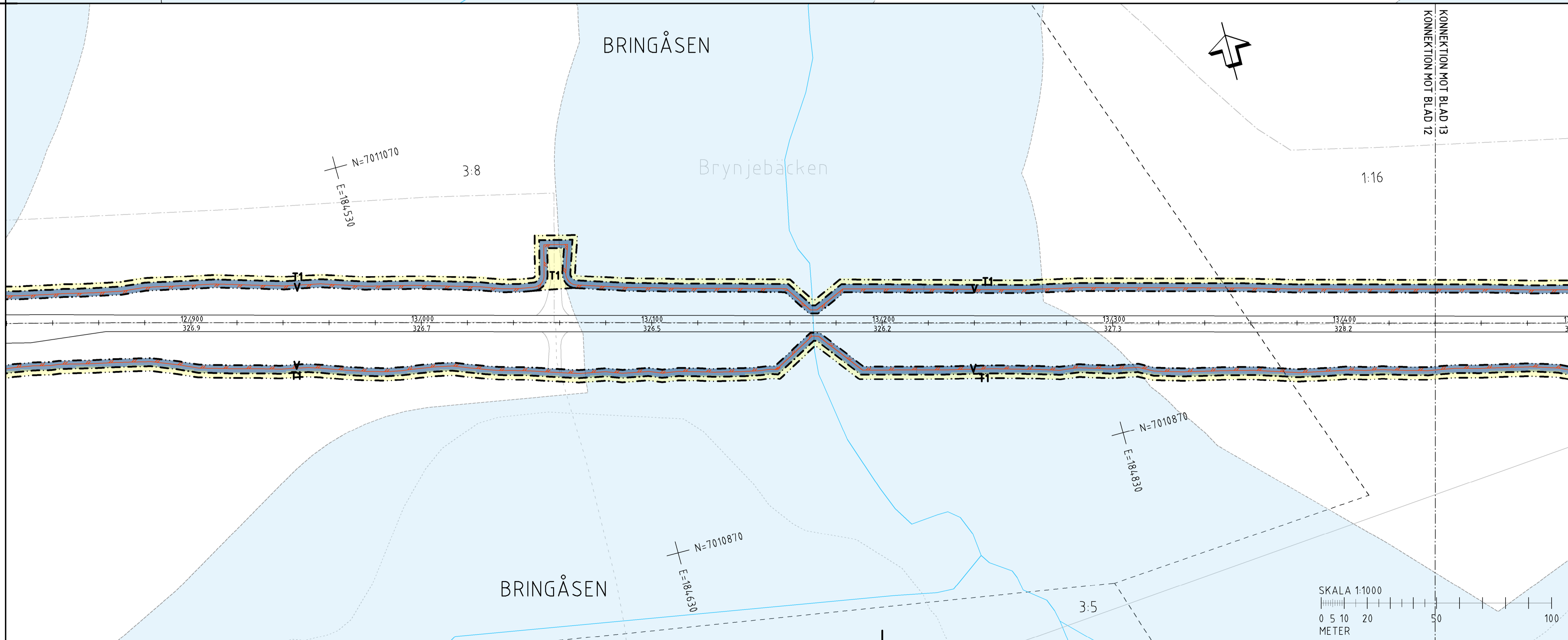
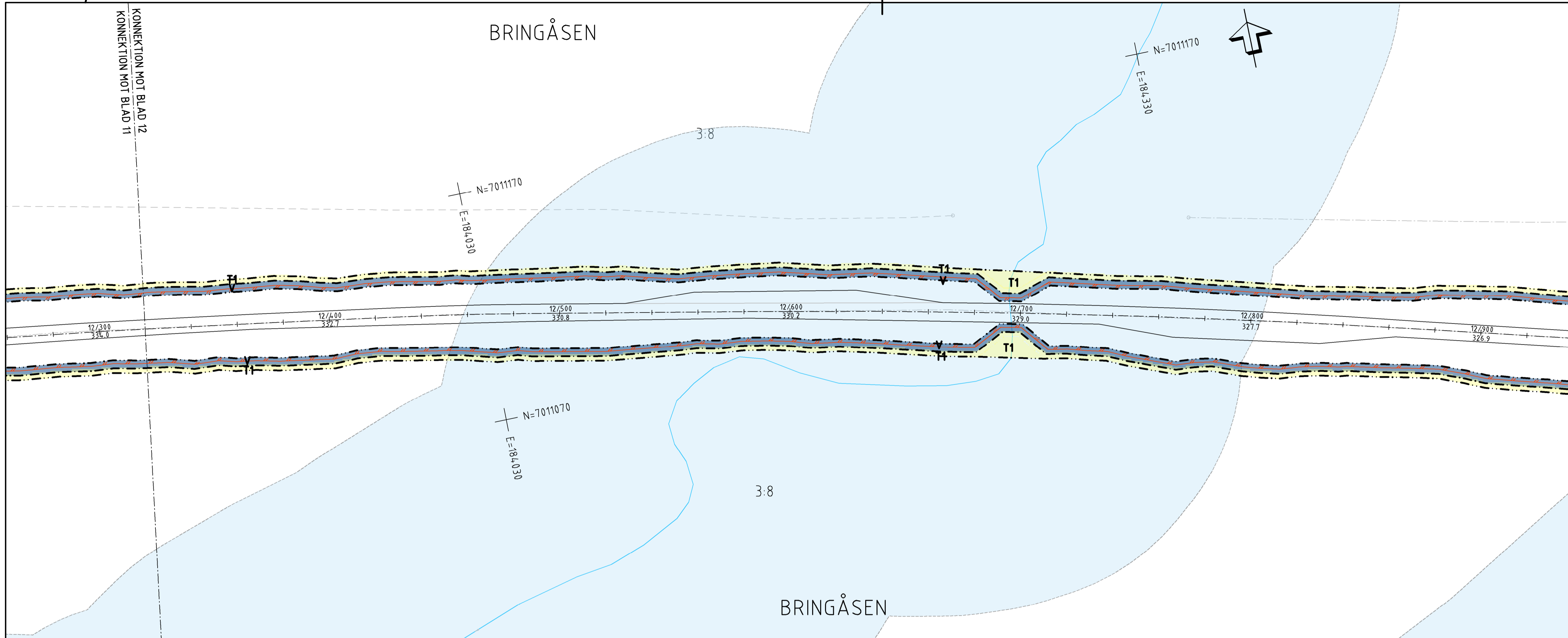
DELOMRÅDE / BANDEL
 RV 87 ÖSTERSUND - LILLSJÖHOGEN
 ANLÄGGNINGSGRÄNS
 VÄG 87
 OBJEKTNUMMER / KM
 169328
 KONSTRUKTIONNUMMER
 BESTÄLLARE
TRAFIKVERKET
 LEVERANTÖR
wsp

SKAPAD AV
 BANKEY LAL
 UPPDRAGSNUMMER
 10323971
 GODKÄND AV
 BJÖRN WEDIN
 ÄNDRING
 VÄG&ANL

RITNINGSTYP
PLANKARTA
 TEKNIKOMRÅDE / INNEHÅLL
 TEKNIKÖVERGRIPANDE
 BESKRIVNING
 KM 11/200-12/320

SKALA
 1:1000
 RITNINGSGRÄNS
 101C0211
 FORMAT
 A1
 FÖRVALTNINGSNUMMER
 BLAD
 NÄSTA BLAD
 BET

PLANKARTA: 101C0211, 101C0212, 101C0213, 101C0214, 101C0215, 101C0216, 101C0217, 101C0218, 101C0219, 101C0220, 101C0221, 101C0222, 101C0223, 101C0224, 101C0225, 101C0226, 101C0227, 101C0228, 101C0229, 101C0230, 101C0231, 101C0232, 101C0233, 101C0234, 101C0235, 101C0236, 101C0237, 101C0238, 101C0239, 101C0240, 101C0241, 101C0242, 101C0243, 101C0244, 101C0245, 101C0246, 101C0247, 101C0248, 101C0249, 101C0250, 101C0251, 101C0252, 101C0253, 101C0254, 101C0255, 101C0256, 101C0257, 101C0258, 101C0259, 101C0260, 101C0261, 101C0262, 101C0263, 101C0264, 101C0265, 101C0266, 101C0267, 101C0268, 101C0269, 101C0270, 101C0271, 101C0272, 101C0273, 101C0274, 101C0275, 101C0276, 101C0277, 101C0278, 101C0279, 101C0280, 101C0281, 101C0282, 101C0283, 101C0284, 101C0285, 101C0286, 101C0287, 101C0288, 101C0289, 101C0290, 101C0291, 101C0292, 101C0293, 101C0294, 101C0295, 101C0296, 101C0297, 101C0298, 101C0299, 101C0300



TECKENFÖRKLARING

KOORDINATSYSTEM
 SYSTEM I PLAN: SWEREFRS 14 15
 SYSTEM I HÖJD: RH2000

FASTIGHETSKARTANS
 AKTUALITET: 2022-11-07

KONNEKTIONSINJE RITNINGAR

MARKANSPRÅK

GRÄNS FÖR VÄGOMRÅDE
 AVGRÄNSNING MELLAN OLIKA TYPER AV MARKANSPRÅK

V NYTT VÄGOMRÅDE MED VÄGRÄTT
V11-V13 NYTT VÄGOMRÅDE MED INSKRÄNKT VÄGRÄTT

V11 - VILTSTÄNGSEL INVID ENSKILDA VÄGAR
 V12 - VILTSTÄNGSEL PÅ TORTMARK
 V13 - SKRÖJNING

T1-T3 TILFÄLLIG NYTTJANDERÄTT

T1 - TILFÄLLIG NYTTJANDERÄTT FÖR ANLÄGGANDE AV VILTSTÄNGSELANLÄGGNING
 T2 - TILFÄLLIG NYTTJANDERÄTT FÖR ETABLERINGSBYTA OCH URPLAG
 TILFÄLLIG NYTTJANDERÄTT GÄLLER FRÅN BYGGSTART TILL TVÅ MÅNADER EFTER GODKÄND SLUTBESKNING
 T3 - TILFÄLLIG NYTTJANDERÄTT FÖR BYGGTRAFIK

VERKSAMHETER/ÅTGÄRDER SOM UNDANTAS FRÅN FÖRBUD ENLIGT MILJÖBALKEN

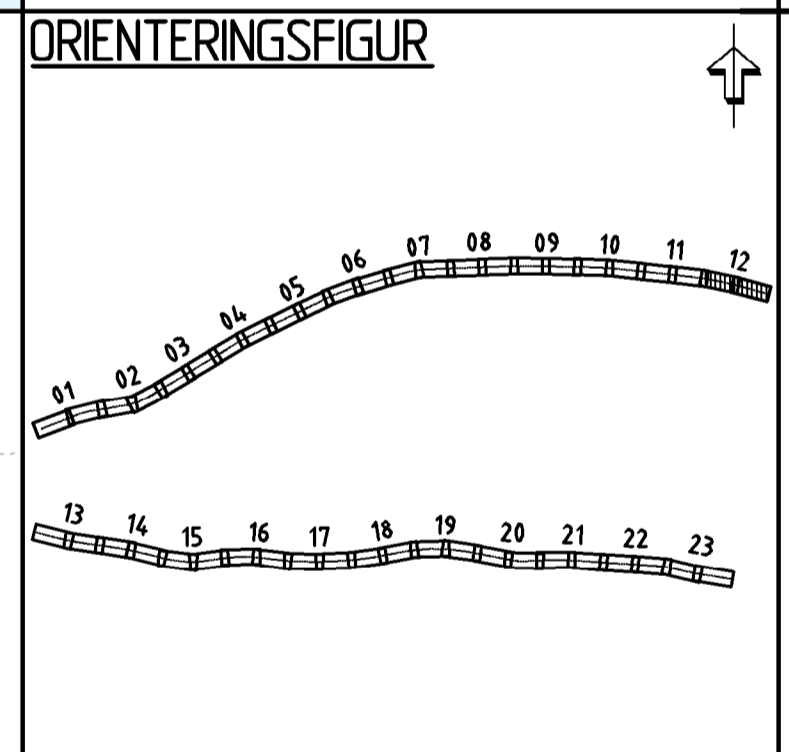
FÖRBUDEN MOT ÅTGÄRDER INOM STRÄNGSKYDDSOMRÅDE (7,15 M) GÄLLER INTE BYGGANDE AV ALLMÄN VÄG
 FÖRBUDEN SOM AVSER VERKSAMHET ELLER ÅTGÄRD INOM GENERELLT BIODIVERSITÄTSMÅL (7:11 2 ST. MB) GÄLLER INTE BYGGANDE AV ALLMÄN VÄG

SKYLDIGHETEN ATT ÖDRA ANMÄLAN FÖR SAMRÅD ENLIGT 12:6 MB GÄLLER INTE FÖR DE VERKSAMHETER OCH ÅTGÄRDER SOM BEHÖVS FÖR ATT BYGGA VÄGEN OCH SOM FASTSTÄLLS OCH INKÄR I VÄGOMRÅDE FÖR ALLMÄN VÄG ELLER ÖMRÅDE FÖR TILFÄLLIG NYTTJANDERÄTT.

ÖVRIGA BETECKNINGAR PÅ PLANKARTAN

0/100 ALLMÄN VÄG, VÄGMITT MED LÄNGDMÄTNING SAMT LÖSLAGSTÄLLNING
 000,0
 PLANERAT VILTSTÄNGSEL
 BEFINNLIG ENSKILD VÄG, VÄGMITT
 BEFINNLIG SKOGSVÄG/ÄGDA
 FASTIGHETSGRÄNS
 TRAKTGRÄNS
 FASTIGHETSBETECKNING
 TRAKTNAMN
 LEDNINGSRÄTT
 SERVITUT
 GEMENSAMHETSANLÄGGNING
 FÖRMINNESAVGRÄNSNING
 VATTENORAG

1:24
 BÄRME

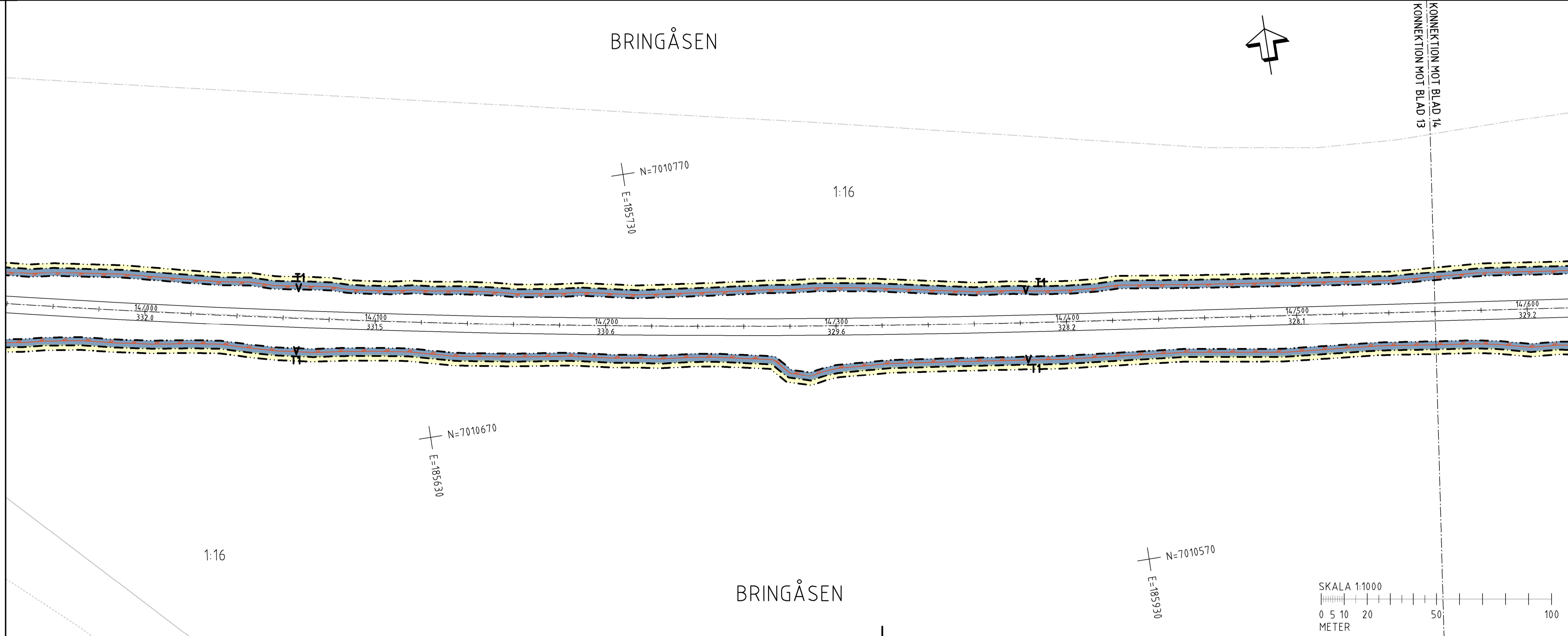
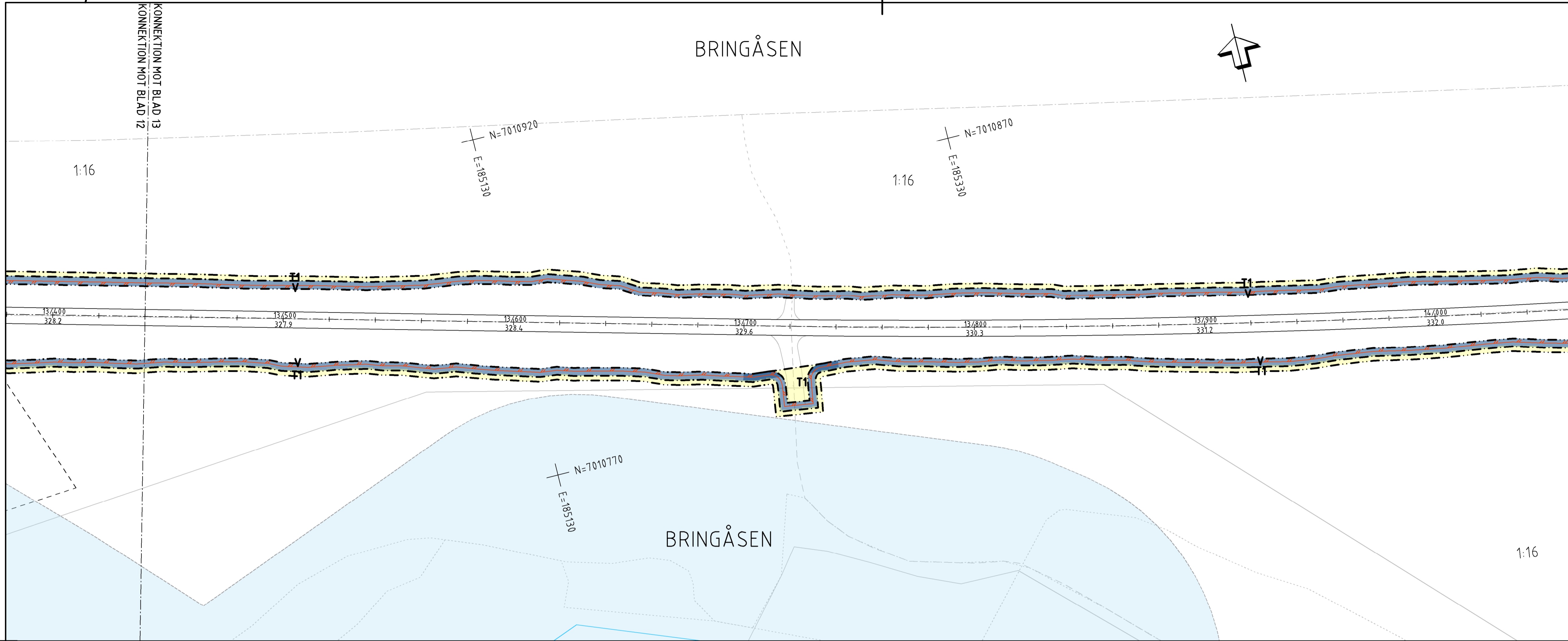


VÄGPLAN

TYP AV PLAN
 GRANSKNINGSSTATUS / SYFTE
 HANDELSTYP
GRANSKNINGSHANDLING
 DATUM
 2022-10-31
 LEVERANS / ANDRINGS-PM
 OBJEKT
VILTÅTGÄRDER JÄMTLAND
 DELOMRÅDE / BANDEL
RV 87 ÖSTERSUND - LILLSJÖHOGEN
 ANLÄGGNINGSGRÄNS
 VÄG 87
 OBJEKTNUMMER / KM
 169328
 KONSTRUKTIONNUMMER
 BESTÄLLARE
TRAFIKVERKET
 LEVERANTÖR
wsp
 SKAPAD AV
BANKEY LAL
 UPPDRAGSNUMMER
 10323971
 GODKÄND AV
BJÖRN WEDIN
 AVDELNING
VÄG&ANL
 RITNINGSTYP
PLANKARTA
 TEKNIKOMRÅDE / INNEHÅLL
TEKNIKÖVERGRIPANDE
 BESKRIVNING
KM 12/320-13/440
 SKALA
1:1000
 RITNINGSNUMMER
101C0212
 FÖRVALTNINGSNUMMER
 BLAD
 NÄSTA BLAD
 BET

SKALA 1:1000
 0 5 10 20 50 100
 METER

FILE: R:\SVEBOK\VEBPLAN\LÖSNING\KONSTR\VEB022024.dwg PLOTTAD: 2022-10-31 09:30 AV: ANVÄNDARE: ANV0255



TECKENFÖRKLARING

KOORDINATSYSTEM
SYSTEM I PLAN: SWEREFRS 14 15
SYSTEM I HÖJD: RH2000

FASTIGHETSKARTANS AKTUALITET: 2022-11-07

MARKANSPRÅK

- GRÄNS FÖR VÄGOMRÅDE
- AVGRÄNSNING MELLAN OLKA TYPER AV MARKANSPRÅK
- V** NYTT VÄGOMRÅDE MED VÄGRÄTT
- V1-V13** NYTT VÄGOMRÅDE MED INSKRÄNKT VÄGRÄTT
- V1 - VILTSTÄNGSEL INVID ENSKILDA VÄGAR
- V2 - VILTSTÄNGSEL PÅ TORTMARK
- V3 - SKRÖJNING
- T1-T3** TILFÄLLIG NYTTJANDERÄTT
- T1 - TILFÄLLIG NYTTJANDERÄTT FÖR ANLÄGGANDE AV VILTSTÄNGSELANLÄGGNING
- T2 - TILFÄLLIG NYTTJANDERÄTT FÖR ETABLERINGSBYTA OCH UPPLAG
- T3 - TILFÄLLIG NYTTJANDERÄTT FÖR BYGGTRAFIK

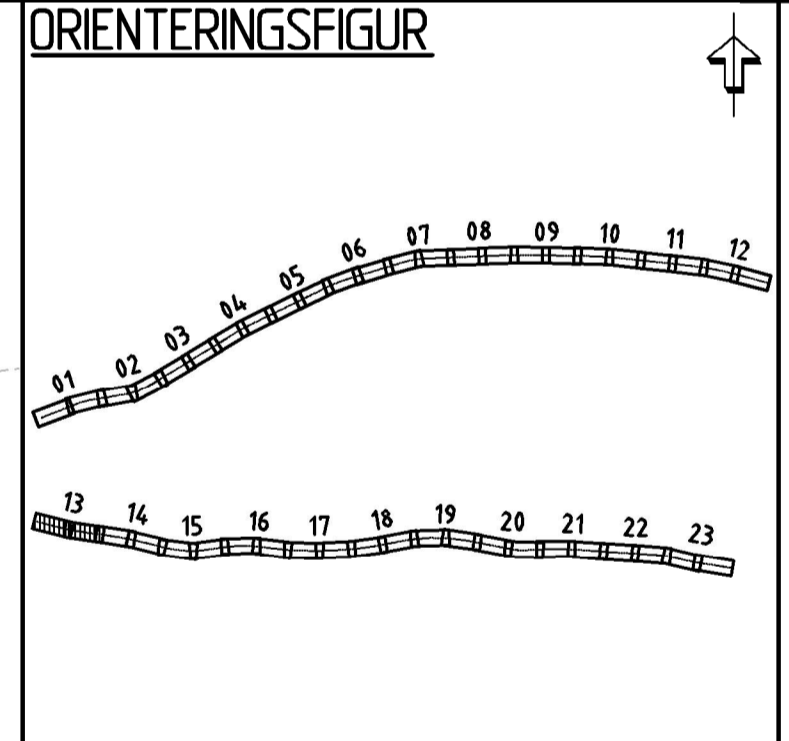
VERKSAMHETER/ÅTGÄRDER SOM UNDANTAS FRÅN FÖRBUD ENLIGT MILJÖBALKEN

- FÖRBUDEN MOT ÅTGÄRDER INOM STRÅNGSKYDDSGRÄNS (7,15 M) GÄLLER INTE BYGGANDE AV ALLMÄN VÄG
- FÖRBUDEN SOM AVSER VERKSAMHET ELLER ÅTGÄRD INOM GENERELLT BIODIVERSITÄTSMÅL (7:11 2 ST. MB) GÄLLER INTE BYGGANDE AV ALLMÄN VÄG

SKYDDIGHETEN ATT ÖDRA ANMÄLAN FÖR SAMRAD ENLIGT 12:6 MB GÄLLER INTE FÖR DE VERKSAMHETER OCH ÅTGÄRDER SOM BEHÖVS FÖR ATT BYGGA VÄGEN OCH SOM FASTSTÄLLS OCH INKÄN I VÄGOMRÅDE FÖR ALLMÄN VÄG ELLER ÖMRÅDE FÖR TILFÄLLIG NYTTJANDERÄTT.

ÖVRIGA BETECKNINGAR PÅ PLANKARTAN

- 0/100 ALLMÄN VÄG, VÄGMITT MED LÄNGDMÄTNING SAMT LÖSLAGSÄTTNING
- 000,0
- PLANERAT VILTSTÄNGSEL
- BEFINTLIG ENSKILD VÄG, VÄGMITT
- BEFINTLIG SKOGSVÄG/ÄGDA
- FASTIGHETSGRÄNS
- TRAKTGRÄNS
- FASTIGHETSBETECKNING
- TRAKTNAMN
- LEDNINGSRÄTT
- SERVITUT
- GEMENSAMHETSANLÄGGNING
- FÖRMÄNNESAVGRÄNSNING
- VATTENORAG



VÄGPLAN

TYP AV PLAN

GRANSKNINGSSTATUS / SYFTE

HANDLINGSTYP: **GRANSKNINGSHANDLING**

DATUM: 2022-10-31 | LEVERANS / ÅNDRINGS-PM

OBJEKT: **VILTÅTGÄRDER JÄMTLAND**

DELOMRÅDE / BANDEL: **RV 87 ÖSTERSUND - LILLSJÖHOGEN**

ANLÄGGNINGSDIAGRAM: **VÄG 87**

OBJEKTNUMMER / KM: 169328 | KONSTRUKTIONNUMMER

BESTÄLLARE: **TRAFIKVERKET** | LEVERANTÖR: **wsp**

SKAPAD AV: **BANKEY LAL** | UPPDRAGSNUMMER: 10323971

GODKÄND AV: **BJÖRN WEDIN** | AVDELNING: **VÄG&ANL**

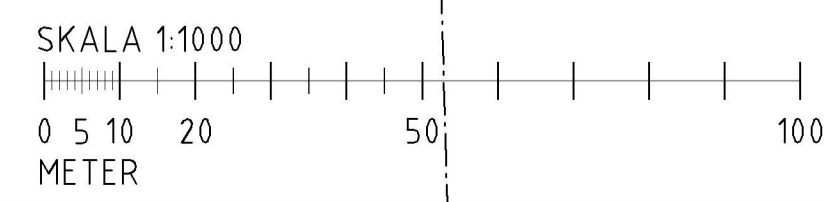
RITNINGSTYP: **PLANKARTA**

TEKNIKOMRÅDE / INNEHÅLL: **TEKNIKÖVERGRIPANDE**

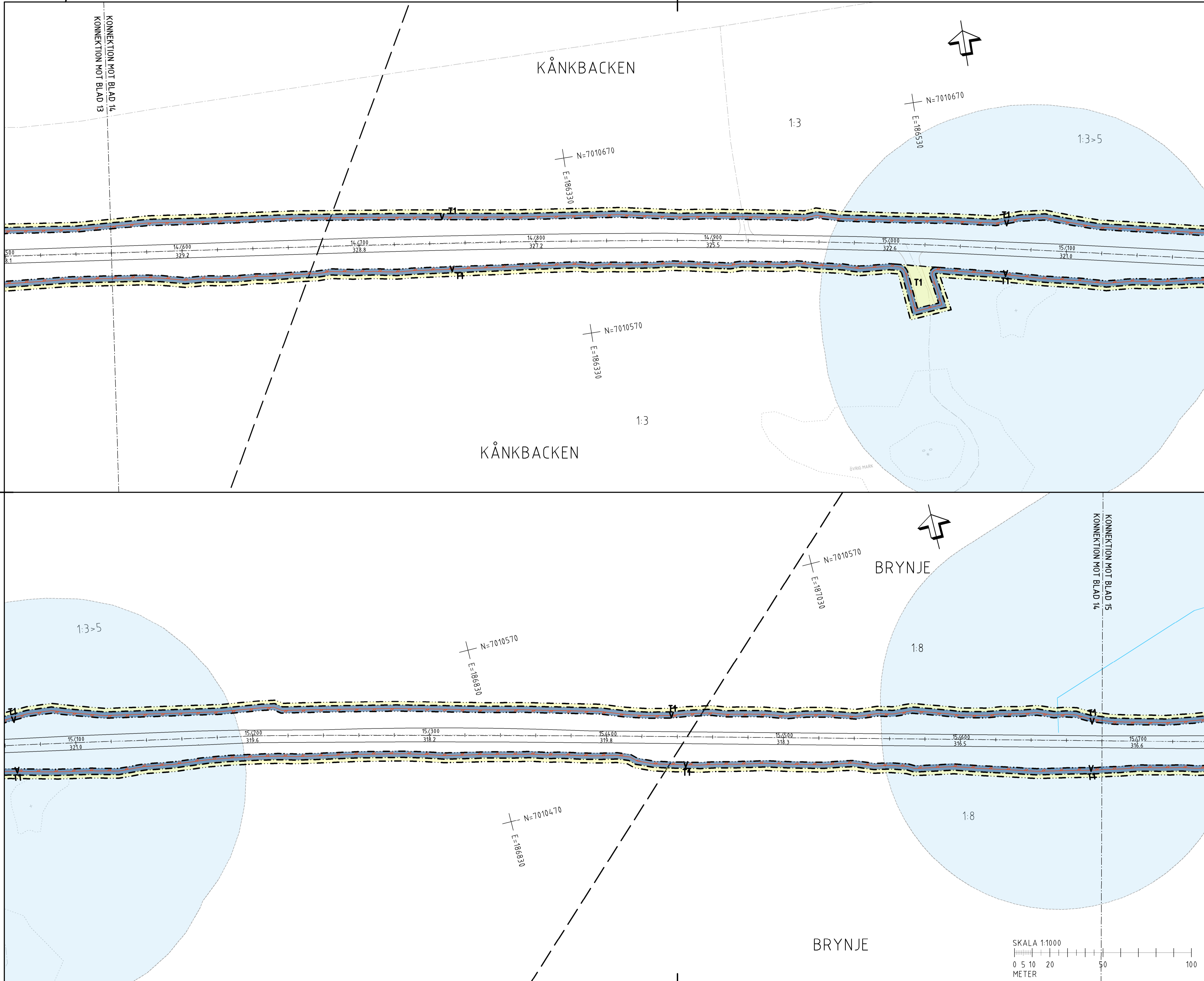
BESKRIVNING: **KM 13/440-14/560**

SKALA: 1:1000 | FORMAT: A1 | FÖRVALTNINGSNUMMER

RITNINGSNUMMER: 101C0213 | BLAD: | NÄSTA BLAD: | BET:



FILE: R:\S2022\VEZEP\PLAN\LOV\KONSTRUKTION\VEZEP\0222022022.dwg PLOTTAD: 2022-10-31 09:30 AV: ANVÄNDARE: MANZOS



TECKENFÖRKLARING

KOORDINATSYSTEM
 SYSTEM I PLAN: SWEREFRS 14 15
 SYSTEM I HÖJD: RH2000

FASTIGHETSKARTANS
 AKTUALITET: 2022-11-07
 KONNEKTIONS-LINJE RITNINGAR

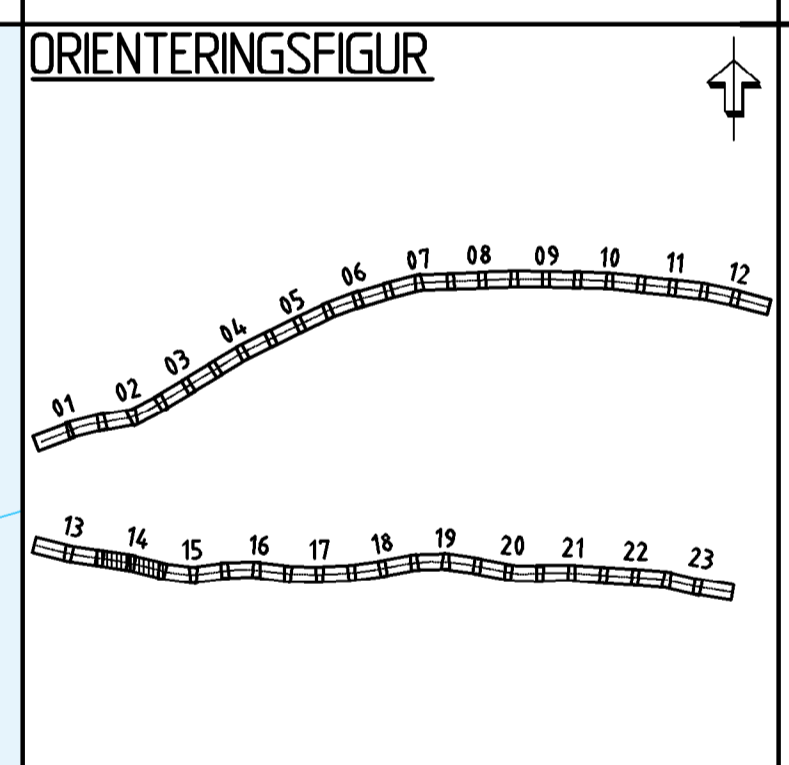
MARKANSPRÅK
 GRÄNS FÖR VÄGOMRÅDE
 AVGRÄNSNING MELLAN OLKA TYPER AV MARKANSPRÅK
 NYTT VÄGOMRÅDE MED VÄGRÄTT
 NYTT VÄGOMRÅDE MED INSKRÄNKT VÄGRÄTT

V
V11-V13
 V11 - VILTSTÄNGSEL INVID ENSKILDA VÄGAR
 V12 - VILTSTÄNGSEL PÅ TORTMARK
 V13 - SKTRÖJNING

T1-T3
 TILFÄLLIG NYTTJÄNDERÄTT
 T1 - TILFÄLLIG NYTTJÄNDERÄTT FÖR ANLÄGGANDE AV VILTSTÄNGSELANLÄGGNING
 T2 - TILFÄLLIG NYTTJÄNDERÄTT FÖR ETABLERINGSBYTA OCH URPLAG
 TILFÄLLIG NYTTJÄNDERÄTT GÄLLER FRÅN BYGGSTART TILL TVÅ MÅNADER EFTER GODKÄND SLUTBESKUTNING
 T3 - TILFÄLLIG NYTTJÄNDERÄTT FÖR BYGGTRAFIK

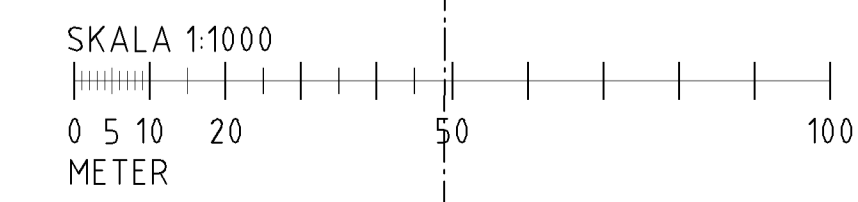
VERKSAMHETER/ÅTGÄRDER SOM UNDANTAS FRÅN FÖRBUD ENLIGT MILJÖBALKEN
 FÖRBUDEN MOT ÅTGÄRDER INOM STRÄNGSKYDDSOMRÅDE (7,15 M) GÄLLER INTE BYGGANDE AV ALLMÄN VÄG
 FÖRBUDEN SOM AVSER VERKSAMHET ELLER ÅTGÄRD INOM GENERELLT BIODIVERSITÄTSMÅL (7:11 2 ST. MB) GÄLLER INTE BYGGANDE AV ALLMÄN VÄG
 SKYDDIGHETEN ATT ÖDRA ANMÄLAN FÖR SAMRÅD ENLIGT 12:6 MB GÄLLER INTE FÖR DE VERKSAMHETER OCH ÅTGÄRDER SOM BEHÖVS FÖR ATT BYGGA VÄGEN OCH SOM FASTSTÄLLS OCH INKÄR I VÄGOMRÅDE FÖR ALLMÄN VÄG ELLER ÖMRÅDE FÖR TILFÄLLIG NYTTJÄNDERÄTT.

ÖVRIGA BETECKNINGAR PÅ PLANKARTAN
 0/100 ALLMÄN VÄG, VÄGMITT MED LÄNGDMÄTNING SAMT LÖSLAGSKÄTTNING
 000,0
 PLANERAT VILTSTÄNGSEL
 BEFINTLIG ENSKILD VÄG, VÄGMITT
 BEFINTLIG SKOGSVÄG/ÄGDA
 FASTIGHETSGRÄNS
 TRAKTGRÄNS
 1:24 TRAKTGRÄNS
 BÄRRE FASTIGHETSBETECKNING
 TRAKTNAMN
 LEDNINGSRÄTT
 SERVITUT
 GEMENSAMHETSANLÄGGNING
 FÖRMÄNNESAVGRÄNSNING
 VATTENORAG

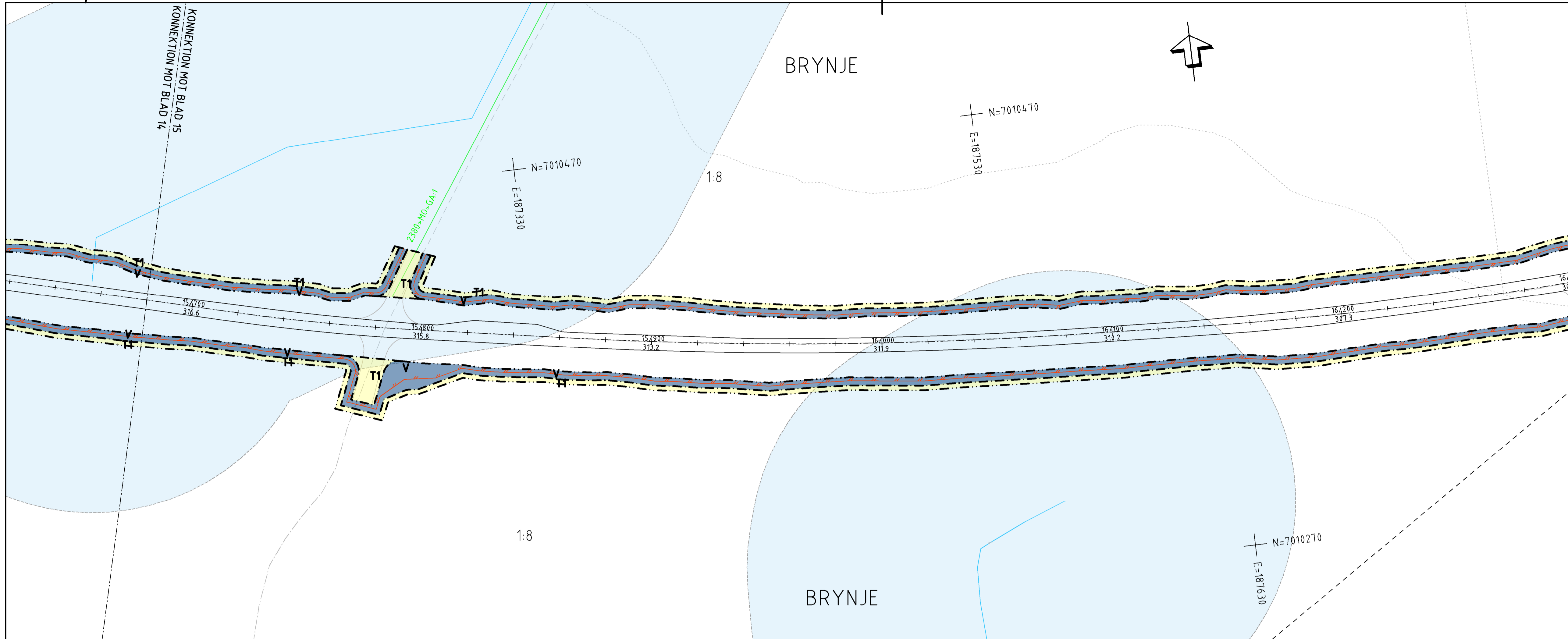


VÄGPLAN

TYP AV PLAN
 GRANSKNINGSSTATUS / SYFTE
 HANDLINGSTYP
GRANSKNINGSHANDLING
 DATUM
 2022-10-31
 LEVERANS / ANDRINGS-PM
 OBJEKT
VILTÅTGÄRDER JÄMTLAND
 DELOMRÅDE / BANDEL
 RV 87 ÖSTERSUND - LILLSJÖHOGEN
 ANLÄGGNINGSDIAGRAM
 VÄG 87
 OBJEKTNUMMER / KM
 169328
 KONSTRUKTIONNUMMER
 BESTÄLLARE
TRAFIKVERKET
 LEVERANTÖR
wsp
 SKAPAD AV
 BANKEY LAL
 UPPDRAGSNUMMER
 10323971
 GODKÄND AV
 BJÖRN WEDIN
 AVDELNING
 VÄG&ANL
 RITNINGSTYP
PLANKARTA
 TEKNIKOMRÅDE / INNEHÅLL
 TEKNIKÖVERGRIPANDE
 BESKRIVNING
 KM 14/560-15/680
 SKALA
 1:1000
 FORMAT
 A1
 FÖRVALTNINGSNUMMER
 RITNINGNUMMER
 101C0214
 BLAD
 NÄSTA BLAD
 BET



FILE: R:\SVEBENZEP\PLAN\LOV\K\87\RV87\0222-10-31\101C0214.dwg PLOTTAD: 2022-10-31 09:45:25 AV: ANVÄNDARE: HANDESS



TECKENFÖRKLARING

KOORDINATSYSTEM
SYSTEM 1 PLAN: SWEREFRS 9 14 15
SYSTEM 1 HÖJD: RH2000

FASTIGHETSKARTANS
AKTUALITET: 2022-11-07
KONNEKTIONSLINJE RITNINGAR

MARKANSPRÅK

- GRÄNS FÖR VÄGOMRÅDE
- AVGRÄNSNING MELLAN OLIKA TYPER AV MARKANSPRÅK
- V** NYTT VÄGOMRÅDE MED VÄGRÄTT
- V1-V13** NYTT VÄGOMRÅDE MED INSKRÄNKT VÄGRÄTT

V1 - VILTSTÄNGSEL INVID ENSKILDA VÄGAR
V2 - VILTSTÄNGSEL PÅ TORMARK
V3 - SKITRÖJNING

T1-T3

TILFÄLLIG NYTTJÄNDERÄTT
T1 - TILFÄLLIG NYTTJÄNDERÄTT FÖR ANLÄGGANDE AV VILTSTÄNGSELANLÄGGNING
T2 - TILFÄLLIG NYTTJÄNDERÄTT FÖR ETABLERINGSBYTA OCH URPLAG
TILFÄLLIG NYTTJÄNDERÄTT GÄLLER FRÅN BYGGSTART TILL TVÅ MÅNADER EFTER GODKÄND SLUTBESKUTNING
T3 - TILFÄLLIG NYTTJÄNDERÄTT FÖR BYGGTRAFIK

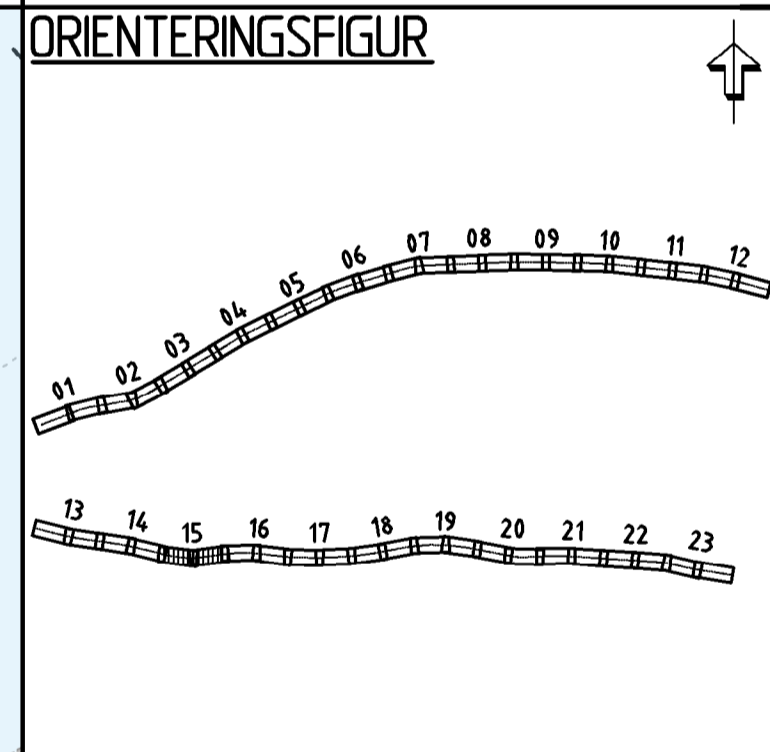
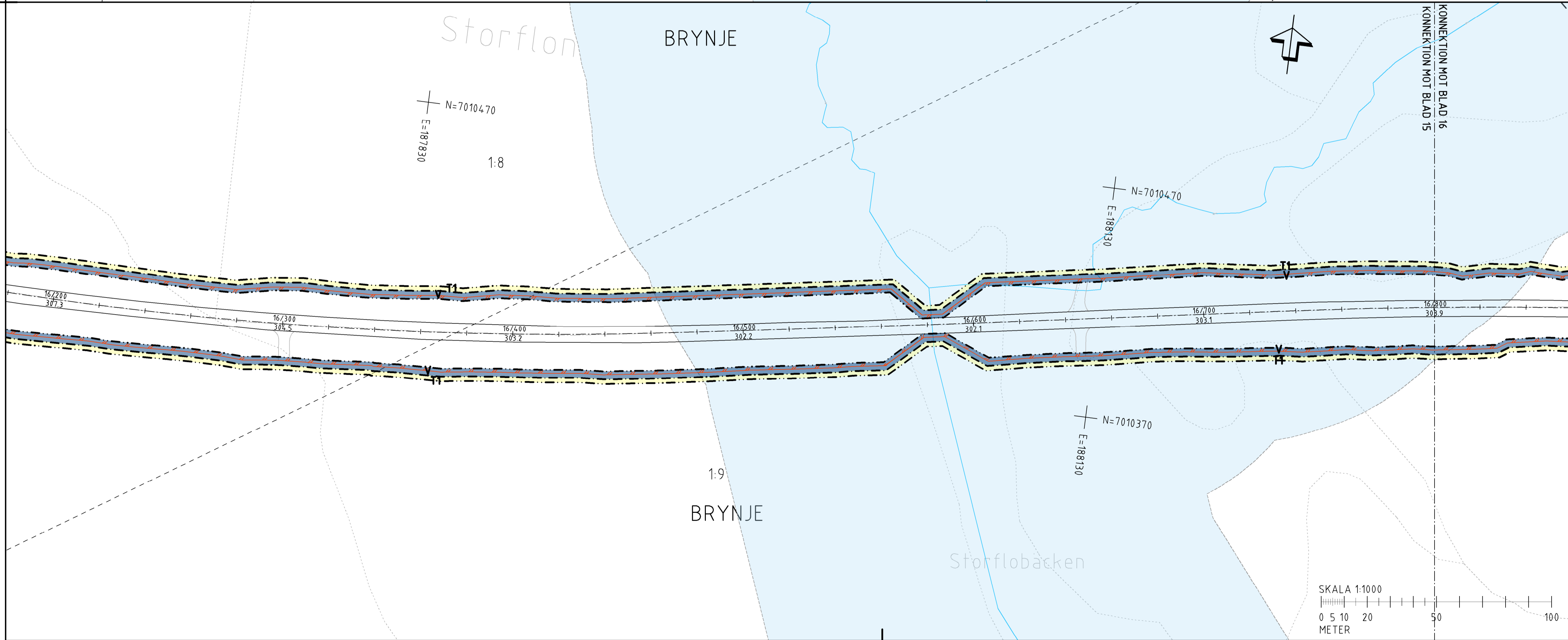
VERKSAMHETER/ÅTGÄRDER SOM UNDTANTAS FRÅN FÖRBUD ENLIGT MILJÖBALKEN

- FÖRBUDEN MOT ÅTGÄRDER INOM STRÅNKSÖRSÖMSOMRÅDET (7,15 M) GÄLLER INTE BYGGANDE AV ALLMÄN VÄG
- FÖRBUDEN SOM AVSER VERKSAMHET ELLER ÅTGÄRD INOM GENERellt BIODIVERSITÄTSMÅRÅDE (7:11 2 ST. M) GÄLLER INTE BYGGANDE AV ALLMÄN VÄG

SKYLDIGHETEN ATT GÖRA ANMÄLAN FÖR SAMRÅD ENLIGT 12:6 MB GÄLLER INTE FÖR DE VERKSAMHETER OCH ÅTGÄRDER SOM BEHÖVS FÖR ATT BYGGA VÄGEN OCH SOM FASTSTÄLLS OCH INGÅR I VÄGOMRÅDE FÖR ALLMÄN VÄG ELLER ÖMRÅDE FÖR TILFÄLLIG NYTTJÄNDERÄTT.

ÖVRIGA BETECKNINGAR PÅ PLANKARTAN

0/100 000,0	ALLMÄN VÄG, VÄGMITT MED LÄNGDMÄTNING SAMT LÖJDSKÄTNING
[Symbol]	PLANERAT VILTSTÄNGSEL
[Symbol]	BEFINTLIG ENSKILD VÄG, VÄGMITT
[Symbol]	BENTLIG SKOGSVÄG/ÄGDA
[Symbol]	FASTIGHETSGRÄNS
[Symbol]	TRAKTGRÄNS
1:24 BARN	FASTIGHETSBEDECKNING
[Symbol]	TRAKTNAMN
[Symbol]	LEDNINGSRÄTT
[Symbol]	SERVITUT
[Symbol]	GEMENSAMHETSANLÄGGNING
[Symbol]	FÖRMINNESAVGRÄNSNING
[Symbol]	VATTENORAG



VÄGPLAN

GRANSKNINGSSTATUS / SYFTE

HANDLINGSTYP
GRANSKNINGSHANDLING

DATUM
2022-10-31

LEVERANS / ÄNDRINGS-PM

OBJEKT
VILTÅTGÄRDER JÄMTLAND

DELÖMRÅDE / BANDEL
RV 87 ÖSTERSUND - LILLSJÖHOGEN

ANLÄGGNINGSGRÄNS
VÄG 87

OBJEKTNUMMER / KM
169328

KONSTRUKTIONNUMMER

BESTÄLLARE
TRAFIKVERKET

LEVERANTÖR
wsp

SKAPAD AV
BANKEJ LAL

UPPDRAGSNUMMER
10323971

GODKÄND AV
BJÖRN WEDIN

ÄNDRING
VÄG&ANL

RITNINGSTYP
PLANKARTA

TEKNIKOMRÅDE / INNEHÅLL
TEKNIKÖVERGRIPANDE

BESKRIVNING
KM 15/680-16/800

SKALA
1:1000

FORMAT
A1

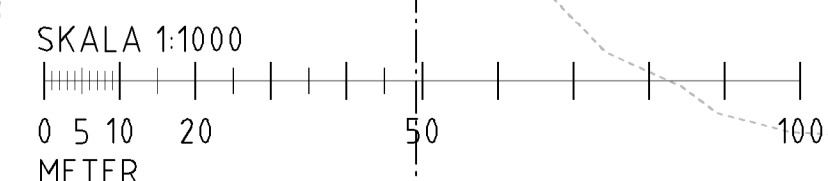
FÖRVALTNINGSNUMMER

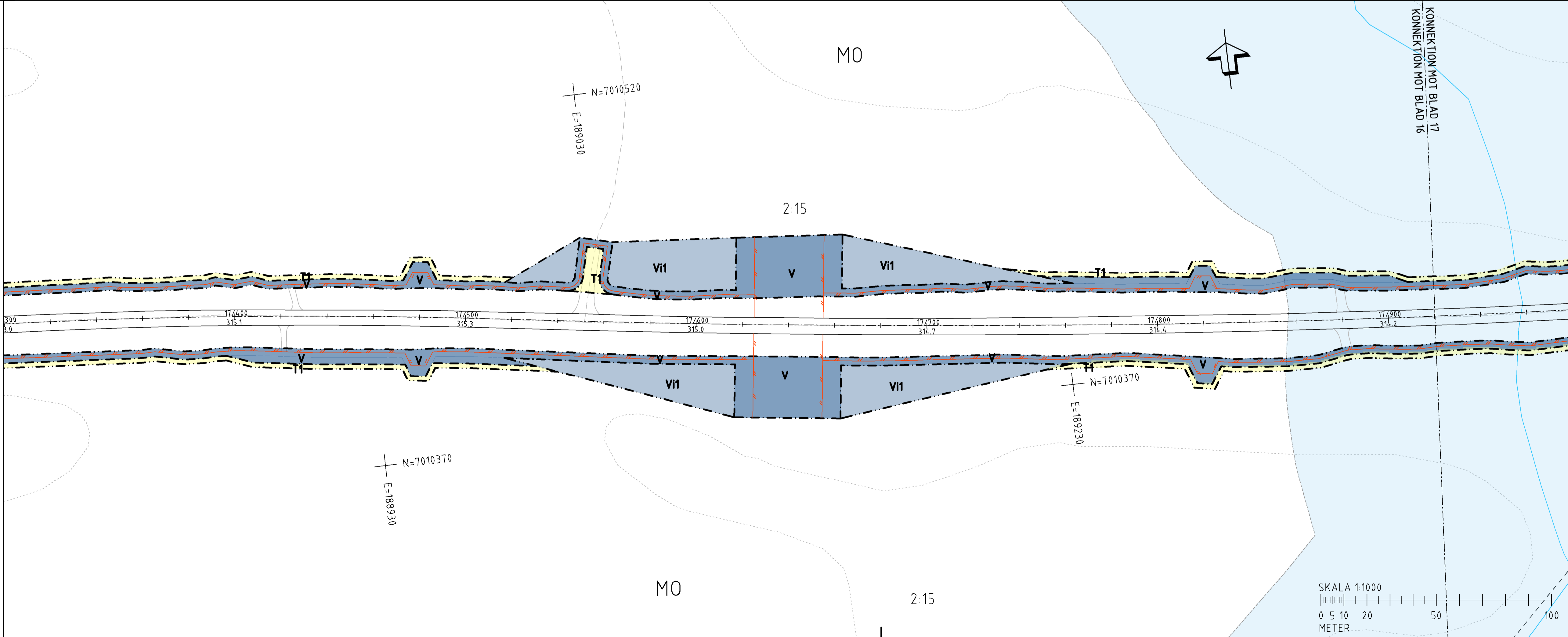

RITNINGSNUMMER
101C0215

BLAD

NÄSTA BLAD

BET





TECKENFÖRKLARING

KOORDINATSYSTEM
SYSTEM I PLAN: SWEREFRS 9 14 15
SYSTEM I HÖJD: RH2000

FASTIGHETSKARTANS
AKTUALITET: 2022-11-07
KONNEKTIONSLINJE RITNINGAR

MARKANSPRÅK

- GRÄNS FÖR VÄGOMRÅDE
- AVGRÄNSNING MELLAN OLKA TYPER AV MARKANSPRÅK
- V** NYTT VÄGOMRÅDE MED VÄGRÄTT
- VII-VI3** NYTT VÄGOMRÅDE MED INSKRÄNKT VÄGRÄTT
- V11 - VILTSTÄNGSEL INVID ENSKILDA VÄGAR
- V12 - VILTSTÄNGSEL PÅ TORMARK
- V13 - SKTRÖJNING
- T1-T3** TILFÄLLIG NYTTJÄNDERÄTT

T1 - TILFÄLLIG NYTTJÄNDERÄTT FÖR ANLÄGGANDE AV VILTSTÄNGSELANLÄGGNING
T2 - TILFÄLLIG NYTTJÄNDERÄTT FÖR ETABLERINGSBYTA OCH URPLAG
TILFÄLLIG NYTTJÄNDERÄTT GÄLLER FRÅN BYGGSTART TILL TVÅ MÅNADER EFTER GODKÄND SLUTBESKNING
T3 - TILFÄLLIG NYTTJÄNDERÄTT FÖR BYGGTRAFIK

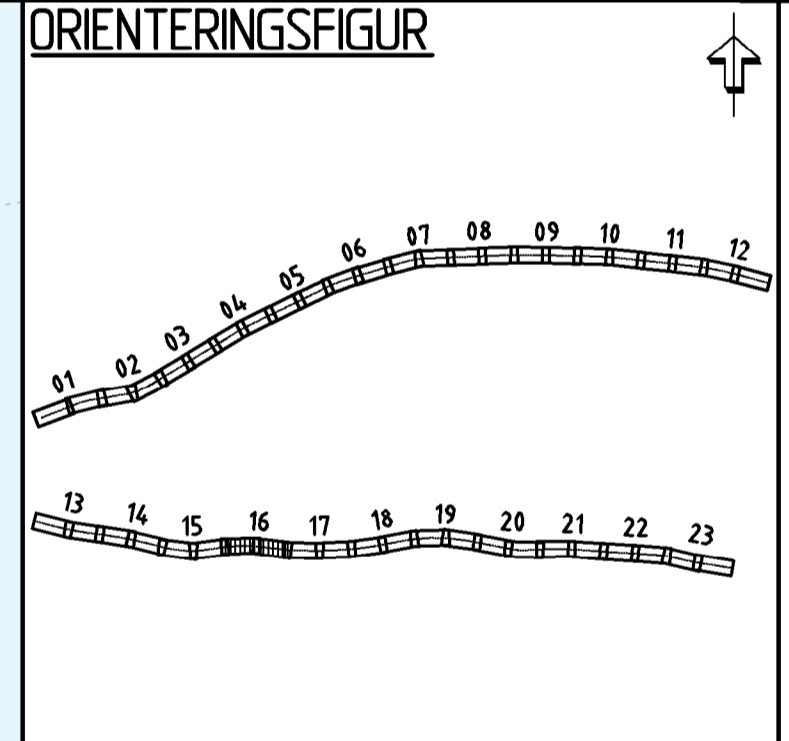
VERKSAMHETER/ÅTGÄRDER SOM UNDANTAS FRÅN FÖRBUD ENLIGT MILJÖBALKEN

- FÖRBUDEN MOT ÅTGÄRDER INOM STRÅNGSKYDDSRÅDE (7,15 M) GÄLLER INTE BYGGANDE AV ALLMÄN VÄG
- FÖRBUDEN SOM AVSER VERKSAMHET ELLER ÅTGÄRD INOM GENERELLT BIODIVERSITÄTSOMRÅDE (7:11 2 ST. MB) GÄLLER INTE BYGGANDE AV ALLMÄN VÄG

SKYLDIGHETEN ATT ÖDRA ANMÄLAN FÖR SAMRAD ENLIGT 12:6 MB GÄLLER INTE FÖR DE VERKSAMHETER OCH ÅTGÄRDER SOM BEHÖVS FÖR ATT BYGGA VÄGEN OCH SOM FASTSTÄLLS OCH INKLAS I VÄGOMRÅDE FÖR ALLMÄN VÄG ELLER OMRÅDE FÖR TILFÄLLIG NYTTJÄNDERÄTT.

ÖVRIGA BETECKNINGAR PÅ PLANKARTAN

- 0/100 ALLMÄN VÄG, VÄGMITT MED LÖSNÄMNING SAMT LÖSNÄMNING
- 000,0
- PLANERAT VILTSTÄNGSEL
- BEFINTLIG ENSKILD VÄG, VÄGMITT
- BEFINTLIG SKOGSVÄG/ÅGÖVA
- FASTIGHETSGRÄNS
- TRAKTIGRÄNS
- FASTIGHETSBETECKNING
- TRAKTNAMN
- LEDNINGSRÄTT
- SERVITUT
- GEMENSAMHETSANLÄGGNING
- FÖRMÄNNESAVGRÄNSNING
- VATTENORAG



TYP AV PLAN: **VÄGPLAN**

GRANSKNINGSSTATUS / SYFTE: **GRANSKNINGSHANDLING**

HANDLINGSTYP: **GRANSKNINGSHANDLING**

DATUM: 2022-10-31

LEVERANS / ÄNDRINGS-PM

OBJEKT: **VILTÅTGÄRDER JÄMTLAND**

DELOMRÅDE / BANDEL: **RV 87 ÖSTERSUND - LILLSJÖHOGEN**

ANLÄGGNINGSDIAGRAM: **VÄG 87**

OBJEKTNUMMER / KM: 169328

KONSTRUKTIONNUMMER

BESTÄLLARE: **TRAFIKVERKET**

LEVERANTÖR: **wsp**

SKAPAD AV: **BANKEY LAL**

UPPDRAGSNUMMER: 10323971

GODKÄND AV: **BJÖRN WEDIN**

AVDELNING: **VÄG&ANL**

RITNINGSTYP: **PLANKARTA**

TEKNIKOMRÅDE / INNEHÅLL: **TEKNIKÖVERGRIPANDE**

BESKRIVNING: **KM 16/880-17/920**

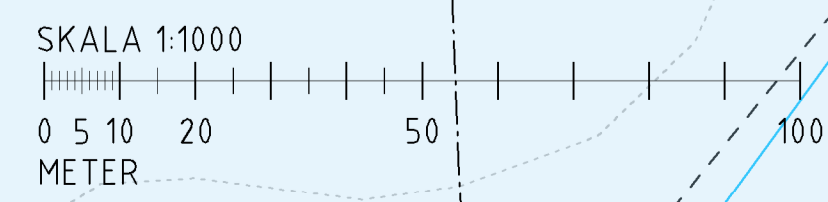
SKALA: 1:1000

FORMAT: **A1**

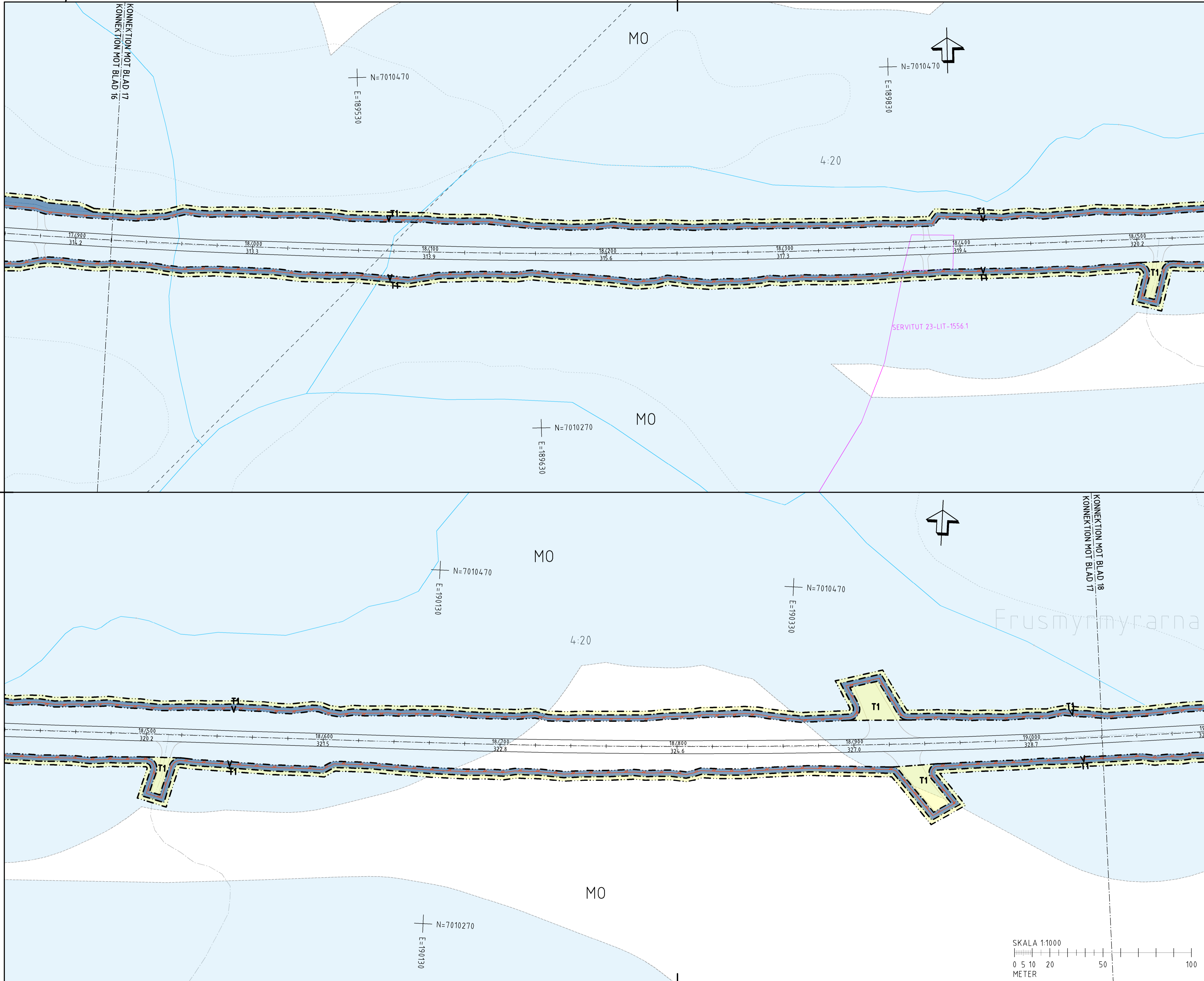
FÖRVALTNINGSNUMMER

RITNINGSDATUM: 101C0216

BLAD: NÄSTA BLAD: BET:



FILE: R:\SVEBEN\VEZEP\PLAN\LODNT\CONTR\KONTROL\VEZEP\2022-10-31\101C0216.DWG AV ANVÄNDARE: ANVÄNDARE



TECKENFÖRKLARING

KOORDINATSYSTEM
 SYSTEM I PLAN: SWEREFRS 14 15
 SYSTEM I HÖJD: RH2000

FASTIGHETSKARTANS
 AKTUALITET: 2022-11-07
 KONNEKTIONSLINJE RITNINGAR

MARKANSPRÅK

GRÄNS FÖR VÄGOMRÅDE
 AVGRÄNSNING MELLAN OLIKA TYPER AV MARKANSPRÅK

V NYTT VÄGOMRÅDE MED VÄGRÄTT
V11-V13 NYTT VÄGOMRÅDE MED INSKRÄNKT VÄGRÄTT

V11 - VILTSTÄNGSEL INVID ENSKILDA VÄGAR
 V12 - VILTSTÄNGSEL PÅ TORTMARK
 V13 - SKRÖJNING

T1-T3 TILFÄLLIG NYTTJÄNDERÄTT

T1 - TILFÄLLIG NYTTJÄNDERÄTT FÖR ANLÄGGANDE AV VILTSTÄNGSELANLÄGGNING
 T2 - TILFÄLLIG NYTTJÄNDERÄTT FÖR ETABLERINGSBYTA OCH URPLAG
 TILFÄLLIG NYTTJÄNDERÄTT GÄLLER FRÅN BYGGSTART TILL TVÅ MÅNADER EFTER GODKÄND SLUTBESKUTNING
 T3 - TILFÄLLIG NYTTJÄNDERÄTT FÖR BYGGTRAFIK

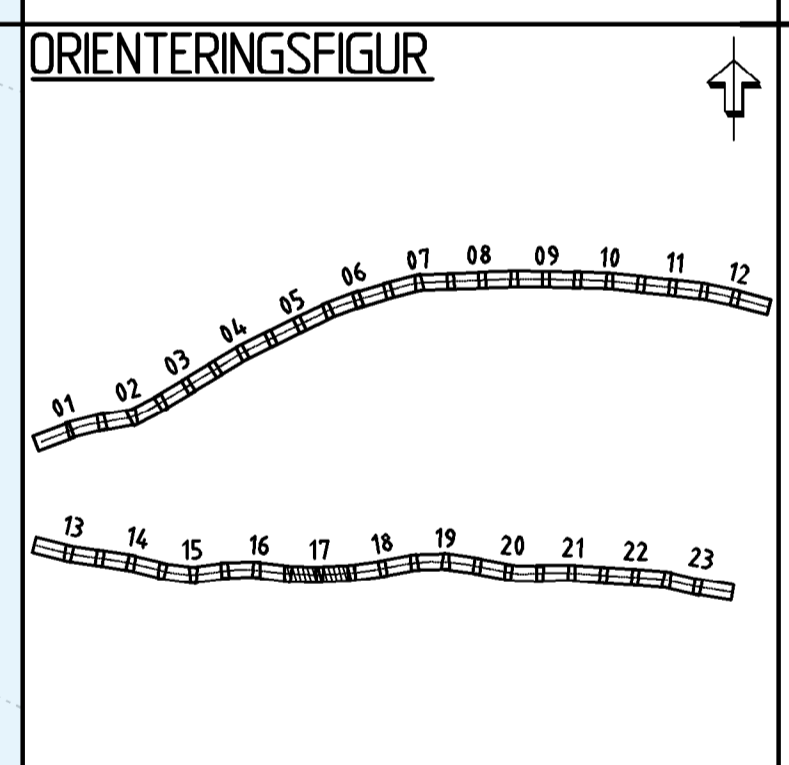
VERKSAMHETER/ÅTGÄRDER SOM UNDANTAS FRÅN FÖRBUD ENLIGT MILJÖBALKEN

FÖRBUDEN MOT ÅTGÄRDER INOM STRÄNGSKYDDSMÅRÅDE (7:15 MB) GÄLLER INTE BYGGANDE AV ALLMÄN VÄG
 FÖRBUDEN SOM AVSER VERKSAMHET ELLER ÅTGÄRD INOM GENERELLT BIODIVERSITÄTSMÅRÅDE (7:11 2 ST. MB) GÄLLER INTE BYGGANDE AV ALLMÄN VÄG

SKYLDIGHETEN ATT ÖDRA ANMÄLAN FÖR SAMRÅD ENLIGT 12:6 MB GÄLLER INTE FÖR DE VERKSAMHETER OCH ÅTGÄRDER SOM BEHÖVS FÖR ATT BYGGA VÄGEN OCH SOM FASTSTÄLLS OCH INGÅR I VÄGOMRÅDE FÖR ALLMÄN VÄG ELLER ÖMRÅDE FÖR TILFÄLLIG NYTTJÄNDERÄTT.

ÖVRIGA BETECKNINGAR PÅ PLANKARTAN

0/100 ALLMÄN VÄG, VÄGMITT MED LÄNGDMÄTNING SAMT LÖSLAGSTÄLLNING
 000,0
 PLANERAT VILTSTÄNGSEL
 BEFINTLIG ENSKILD VÄG, VÄGMITT
 BEFINTLIG SKOGSVÄG/ÄGDA
 FASTIGHETSGRÄNS
 TRAKTGRÄNS
 1:24 FASTIGHETSBETECKNING
 BUKRÄNE TRAKTNAMN
 LEDNINGSRÄTT
 SERMITUT
 GEMENSAMHETSANLÄGGNING
 FÖRMINNESAVGRÄNSNING
 VATTENORAG



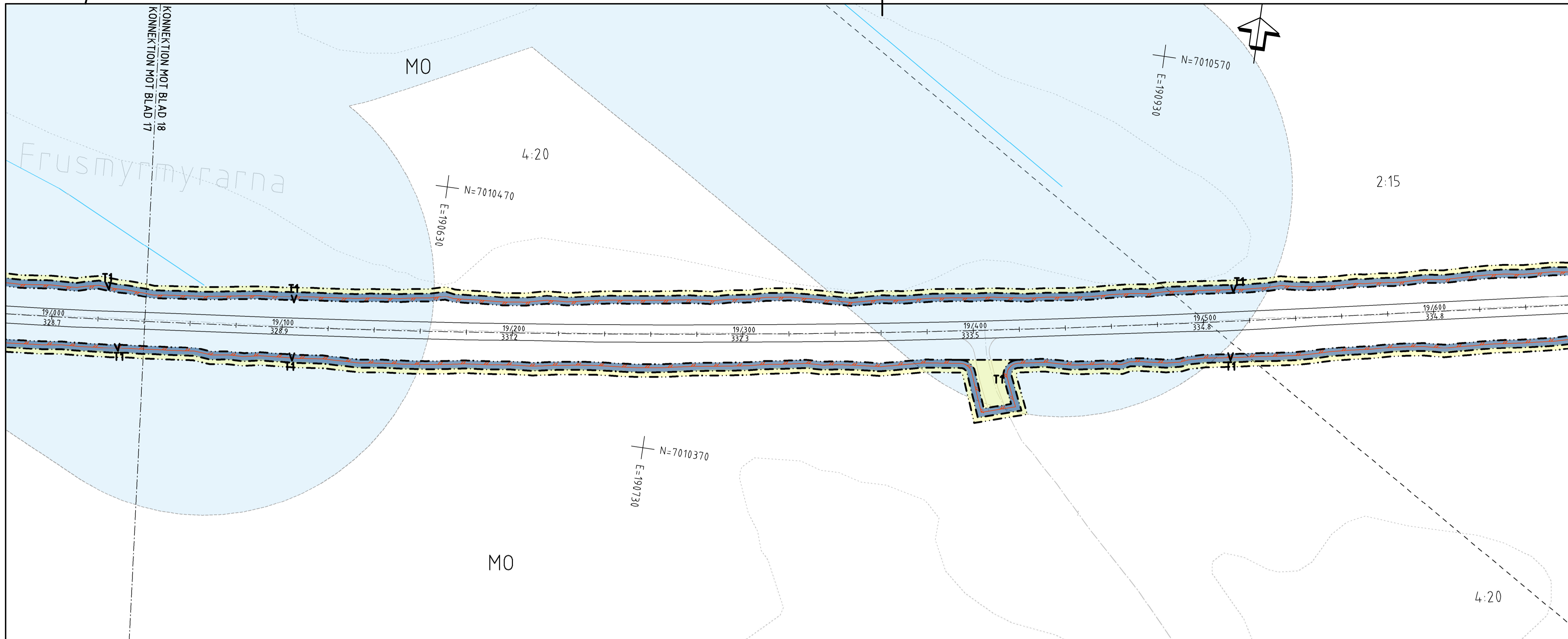
VÄGPLAN

TYP AV PLAN
 GRANSKNINGSSTATUS / SYFTE
 HANDLINGSTYP
GRANSKNINGSHANDLING
 DATUM
 2022-10-31
 LEVERANS / ÄNDRINGS-PM
 OBJEKT
VILTÅTGÄRDER JÄMTLAND
 DELOMRÅDE / BANDEL
 RV 87 ÖSTERSUND - LILLSJÖHOGEN
 ANLÄGGNINGSGRÄNS
 VÄG 87
 OBJEKTNUMMER / KM
 169328
 KONSTRUKTIONNUMMER
 BESTÄLLARE
TRAFIKVERKET
 LEVERANTÖR
wsp
 SKAPAD AV
 BANKEY LAL
 UPPDRAGSNUMMER
 10323971
 GODKÄND AV
 BJÖRN WEDIN
 ÄNDRING
 VÄG&ANL
 RITNINGSTYP
 PLANKARTA
 TEKNIKOMRÅDE / INNEHÅLL
 TEKNIKÖVERGRIPANDE
 BESKRIVNING
 KM 17/920-19/020

SKALA 1:1000
 0 5 10 20 50 100
 METER

SKALA 1:1000
 RITNINGSGRÄNS
 101C0217
 FÖRVALTNINGSNUMMER
 BLAD NÄSTA BLAD BET

FILE: \\S360\BESPEFF\PLAN\LOV\K\88\101C0217.dwg PLOTTAD: 2022-10-31 14:28 AV: ANVÄNDARE: HANDESS



TECKENFÖRKLARING

KOORDINATSYSTEM
SYSTEM I PLAN: SWEREFRS 14 15
SYSTEM I HÖJD: RH2000

FASTIGHETSKARTANS AKTUALITET: 2022-11-07

MARKANSPRÅK

- GRÄNS FÖR VÄGOMRÅDE
- AVGRÄNSNING MELLAN OLKA TYPER AV MARKANSPRÅK
- V** NYTT VÄGOMRÅDE MED VÄGRÄTT
- V11-V13** NYTT VÄGOMRÅDE MED INSKRÄNKT VÄGRÄTT
- V11 - VILTSTÄNGSEL INVID ENSKILDA VÄGAR
- V12 - VILTSTÄNGSEL PÅ TORTMARK
- V13 - SKRÖJNING
- T1-T3** TILFÄLLIG NYTTJÄNDERÄTT
- T1 - TILFÄLLIG NYTTJÄNDERÄTT FÖR ANLÄGGANDE AV VILTSTÄNGSELANLÄGGNING
- T2 - TILFÄLLIG NYTTJÄNDERÄTT FÖR ETABLERINGSBYTA OCH URPLAG
- T3 - TILFÄLLIG NYTTJÄNDERÄTT FÖR BYGGTRAFIK


VERKSAMHETER/ÅTGÄRDER SOM UNDANTAS FRÅN FÖRBUD ENLIGT MILJÖBALKEN

- FÖRBUDEN MOT ÅTGÄRDER INOM STRÄNGSKYDDSGRÄNS (7:15 MB) GÄLLER INTE BYGGANDE AV ALLMÄN VÄG
- FÖRBUDEN SOM AVSER VERKSAMHET ELLER ÅTGÄRD INOM GENERellt BIODIVERSITÄTSGRÄNS (7:11 2 ST. MB) GÄLLER INTE BYGGANDE AV ALLMÄN VÄG

SKYLDIGHETEN ATT GÖRA ANMÄLAN FÖR SAMRÅD ENLIGT 12:6 MB GÄLLER INTE FÖR DE VERKSAMHETER OCH ÅTGÄRDER SOM BEHÖVS FÖR ATT BYGGA VÄGEN OCH SOM FASTSTÄLLS OCH INKÄR I VÄGOMRÅDE FÖR ALLMÄN VÄG ELLER OMRÅDE FÖR TILFÄLLIG NYTTJÄNDERÄTT.

ÖVRIGA BETECKNINGAR PÅ PLANKARTAN

- 0/100 ALLMÄN VÄG, VÄGMITT MED LÄNGDMÄTNING SAMT LÖSLAGSTÄLLNING
- 000,0
- PLANERAT VILTSTÄNGSEL
- BEFINTLIG ENSKILD VÄG, VÄGMITT
- BEFINTLIG SKOGSVÄG/ÄGDA
- FASTIGHETSGRÄNS
- TRAKTIGRÄNS
- 1:24 FASTIGHETSBETECKNING
- BÄRME TRAKTNAMN
- LEDNINGSRÄTT
- SERVITUT
- GEMENSAMHETSANLÄGGNING
- FÖRMINNESAVGRÄNSNING
- VATTENORAG



ORIENTERINGSFIGUR

TYP AV PLAN
VÄGPLAN

GRANSKNINGSSTATUS / SYFTE

HANDLINGSTYP
GRANSKNINGSHANDLING

DATUM
2022-10-31

LEVERANS / ÄNDRINGS-PM

OBJEKT
VILTÅTGÄRDER JÄMTLAND

DELOMRÅDE / BANDEL
RV 87 ÖSTERSUND - LILLSJÖHOGEN

ANLÄGGNINGSDIAGRAM
VÄG 87

OBJEKTNUMMER / KM
169328

KONSTRUKTIONNUMMER

BESTÄLLARE
TRAFIKVERKET

LEVERANTÖR
wsp

SKAPAD AV
BANKEY LAL

UPPDRAGSNUMMER
10323971

GODKÄND AV
BJÖRN WEDIN

AVDELNING
VÄG&ANL

RITNINGSTYP
PLANKARTA

TEKNIKOMRÅDE / INNEHÅLL
TEKNIKOVERGRIPANDE

BESKRIVNING
KM 19/020-20/160

SKALA
1:1000

FORMAT
A1

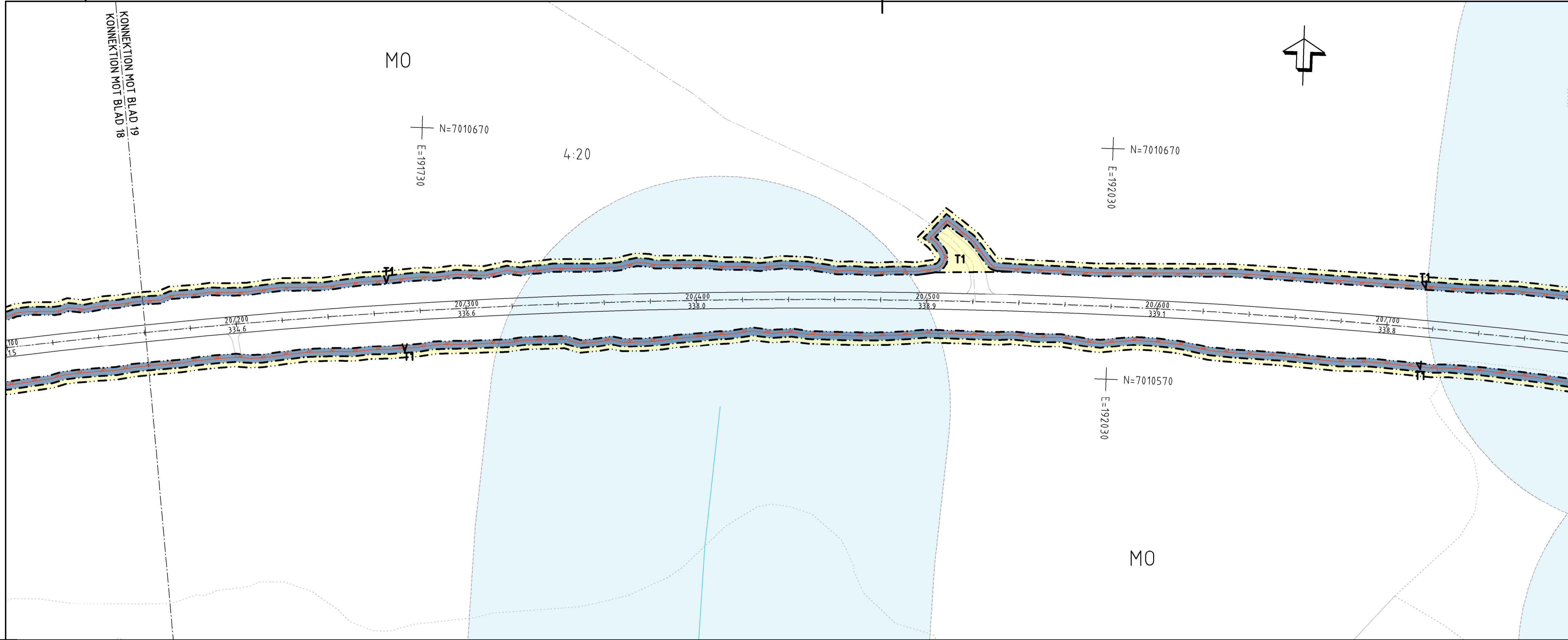
FÖRVALTNINGSNUMMER

RITNINGNUMMER
101C0218

BLAD **NÄSTA BLAD** **BET**

SKALA 1:1000
0 5 10 20 50 100
METER

FILE: S:\2022\VEZEP\PLAN\LOV\101C0218\101C0218.dwg RITNING: 2022-02-02 09:28 AV: ANVÄNDARE: HANDESS



TECKENFÖRKLARING

KOORDINATSYSTEM
SYSTEM I PLAN: SWEREFRS 94 15
SYSTEM I HÖJD: RH2000

FASTIGHETSKARTANS
AKTUALITET: 2022-11-07

MARKANSPRÅK

- GRÄNS FÖR VÄGOMRÅDE
- AVGRÄNSNING MELLAN OLKA TYPER AV MARKANSPRÅK
- V** NYTT VÄGOMRÅDE MED VÄGRÄTT
- V11-V13** NYTT VÄGOMRÅDE MED INSKRÄNKT VÄGRÄTT
- V11 - VILTSTÄNGSEL INVID ENSKILDA VÄGAR
- V12 - VILTSTÄNGSEL PÅ TORMARK
- V13 - SKRÖJNING
- T1-T3** TILFÄLLIG NYTTJÄNDERÄTT
- T1 - TILFÄLLIG NYTTJÄNDERÄTT FÖR ANLÄGGANDE AV VILTSTÄNGSELANLÄGGNING
- T2 - TILFÄLLIG NYTTJÄNDERÄTT FÖR ETABLERINGSBYTA OCH URPLAG
- TILFÄLLIG NYTTJÄNDERÄTT GÄLLER FRÅN BYGGSTART TILL TVÅ MÅNADER EFTER GODKÄND SLUTBESKNING
- T3 - TILFÄLLIG NYTTJÄNDERÄTT FÖR BYGGTRAFIK

VERKSAMHETER/ÅTGÄRDER SOM UNDANTAS FRÅN FÖRBUD ENLIGT MILJÖBALKEN

- FÖRBUDEN MOT ÅTGÄRDER INOM STRÄNGSKYDDSOMRÅDE (7:15 MB) GÄLLER INTE BYGGANDE AV ALLMÄN VÄG
- FÖRBUDEN SOM AVSER VERKSAMHET ELLER ÅTGÄRD INOM GENERellt BIODIVERSITÄTSSOMRÅDE (7:11 2 ST. MB) GÄLLER INTE BYGGANDE AV ALLMÄN VÄG

SKYLDIGHETEN ATT GÖRA ANMÄLAN FÖR SAMRAD ENLIGT 12:6 MB GÄLLER INTE FÖR DE VERKSAMHETER OCH ÅTGÄRDER SOM BEHÖVS FÖR ATT BYGGA VÄGEN OCH SOM FASTSTÄLLS OCH INKÄR I VÄGOMRÅDE FÖR ALLMÄN VÄG ELLER OMRÅDE FÖR TILFÄLLIG NYTTJÄNDERÄTT.

ÖVRIGA BETECKNINGAR PÅ PLANKARTAN

- 0/100 ALLMÄN VÄG, VÄGMITT MED LÖSNÄMNING SAMT LÖSNÄMNING
- 000,0
- PLANERAT VILTSTÄNGSEL
- BEFINTLIG ENSKILD VÄG, VÄGMITT
- BEFINTLIG SKOGSVÄG/ÅGÖVA
- FASTIGHETSGRÄNS
- TRAKTGRÄNS
- 1:24 FASTIGHETSBETECKNING
- BÄRRE TRAKTNAMN
- LEDNINGSRÄTT
- SERVITUT
- GEMENSAMHETSANLÄGGNING
- FÖRMÄNNESAVGRÄNSNING
- VATTENORAG



ORIENTERINGSFIGUR

TYP AV PLAN
VÄGPLAN

GRANSKNINGSSTATUS / SYFTE

HANDLINGSTYP
GRANSKNINGSHANDLING

DATUM
2022-10-31

LEVERANS / ÄNDRINGS-PM

OBJEKT
VILTÅTGÄRDER JÄMTLAND

DELÖMRÅDE / BANDEL
RV 87 ÖSTERSUND - LILLSJÖHOGEN

ANLÄGGNINGSGRÄNS
VÄG 87

OBJEKTNUMMER / KM
169328

KONSTRUKTIONNUMMER

BESTÄLLARE
TRAFIKVERKET

LEVERANTÖR
wsp

SKAPAD AV
BANKEY LAL

UPPRAGSNUMMER
10323971

GODKÄND AV
BJÖRN WEDIN

AVDELNING
VÄG&ANL

RITNINGSTYP
PLANKARTA

TEKNIKOMRÅDE / INNEHÅLL
TEKNIKÖVERGRIPANDE

BESKRIVNING
KM 20/160-21/280

SKALA
1:1000

FORMAT
A1

FÖRVALTNINGSNUMMER

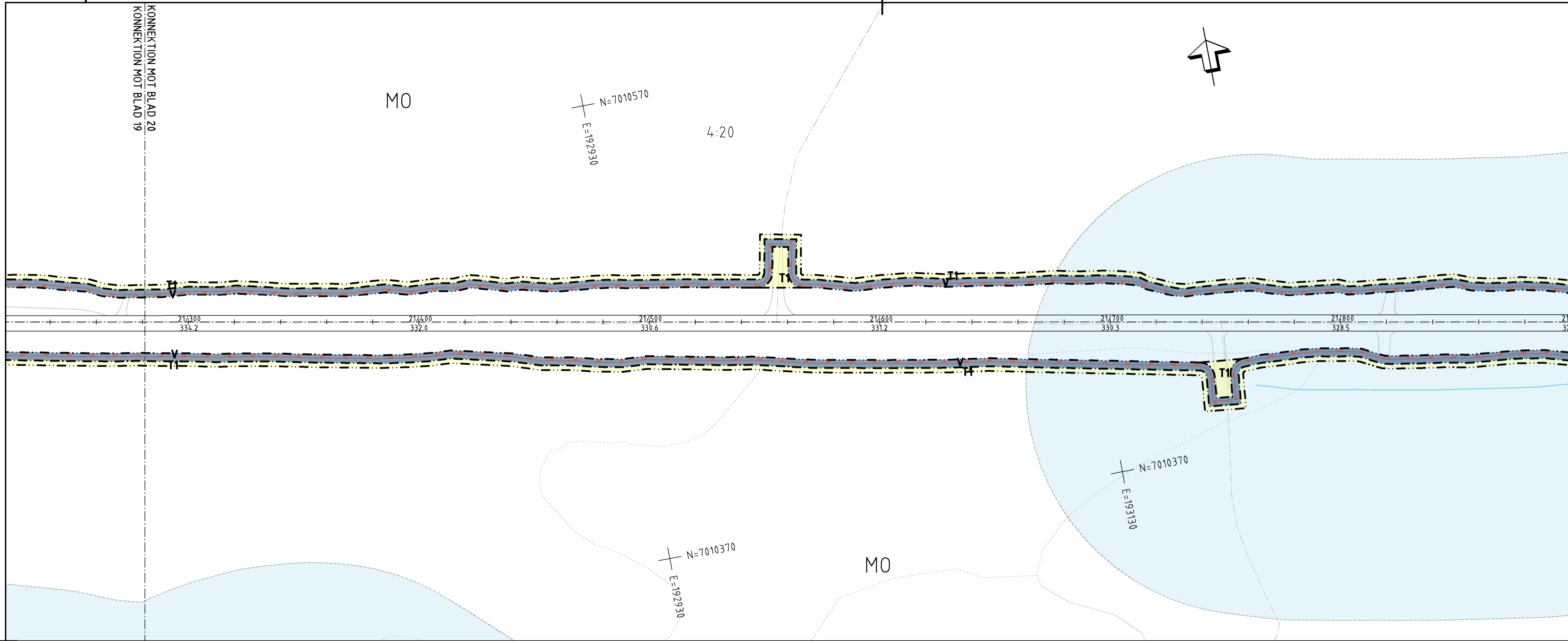
RITNINGSNUMMER
101C0219

BLAD

NÄSTA BLAD

BET

SKALA 1:1000
0 5 10 20 50 100
METER



TECKENFÖRKLARING

KOORDINATSYSTEM
 SYSTEM I PLAN: SWEREFRS 14 15
 SYSTEM I HÖJD: RH2000

FASTIGHETSKARTANS
 AKTUALITET: 2022-11-07

KONNEKTIONS LINJE RITNINGAR

MARKANSPRÅK

GRÄNS FÖR VÄGOMRÅDE
 AVGRÄNSNING MELLAN OLKA TYPER AV MARKANSPRÅK

V NYTT VÄGOMRÅDE MED VÄGRÄTT
V11-V13 NYTT VÄGOMRÅDE MED INSKRÄNKT VÄGRÄTT

V11 - VILTSTÄNGSEL INVID ENSKILDA VÄGAR
 V12 - VILTSTÄNGSEL PÅ TORTMARK
 V13 - SKRÖJNING

T1-T3 TILFÄLLIG NYTTJÄNDERÄTT

T1 - TILFÄLLIG NYTTJÄNDERÄTT FÖR ANLÄGGANDE AV VILTSTÄNGSELANLÄGGNING
 T2 - TILFÄLLIG NYTTJÄNDERÄTT FÖR ETABLERINGSNYTA OCH URPLAG
 T3 - TILFÄLLIG NYTTJÄNDERÄTT GÄLLER FRÅN BYGGSTART TILL TVÅ MÅNADER EFTER GODKÄND SLUTBESKNING
 T3 - TILFÄLLIG NYTTJÄNDERÄTT FÖR BYGGTRAFIK


VERKSAMHETER/ÅTGÄRDER SOM UNDANTAS FRÅN FÖRBUD ENLIGT MILJÖBALKEN

FÖRBUDEN MOT ÅTGÄRDER INOM STRÄNGSKYDDSOMRÅDE (7:15 MB) GÄLLER INTE BYGGANDE AV ALLMÄN VÄG
 FÖRBUDEN SOM AVSER VERKSAMHET ELLER ÅTGÄRD INOM GENERELLT BIODIVERSITÄTSMÅL (7:11 2 ST. MB) GÄLLER INTE BYGGANDE AV ALLMÄN VÄG

SKYLDIGHETEN ATT GÖRA ANMÄLAN FÖR SAMRÅD ENLIGT 12:6 MB GÄLLER INTE FÖR DE VERKSAMHETER OCH ÅTGÄRDER SOM BEHÖVS FÖR ATT BYGGA VÄGEN OCH SOM FASTSTÄLLS OCH INGÅR I VÄGOMRÅDE FÖR ALLMÄN VÄG ELLER ÖMRÅDE FÖR TILFÄLLIG NYTTJÄNDERÄTT.

ÖVRIGA BETECKNINGAR PÅ PLANKARTAN

0/100 ALLMÄN VÄG, VÄGMITT MED LÄNGDMÄTNING SAMT LÖSLAGSÄTTNING
 000,0
 PLANERAT VILTSTÄNGSEL
 BEFINNLIG ENSKILD VÄG, VÄGMITT
 BEFINNLIG SKOGSVÄG/ÄGDA
 FASTIGHETSGRÄNS
 TRAKTIGRÄNS
 FASTIGHETSBETECKNING
 TRAKTNAMN
 LEDNINGSRÄTT
 SERVITUT
 GEMENSAMHETSANLÄGGNING
 FÖRMÄNNESAVGRÄNSNING
 VATTENORAG



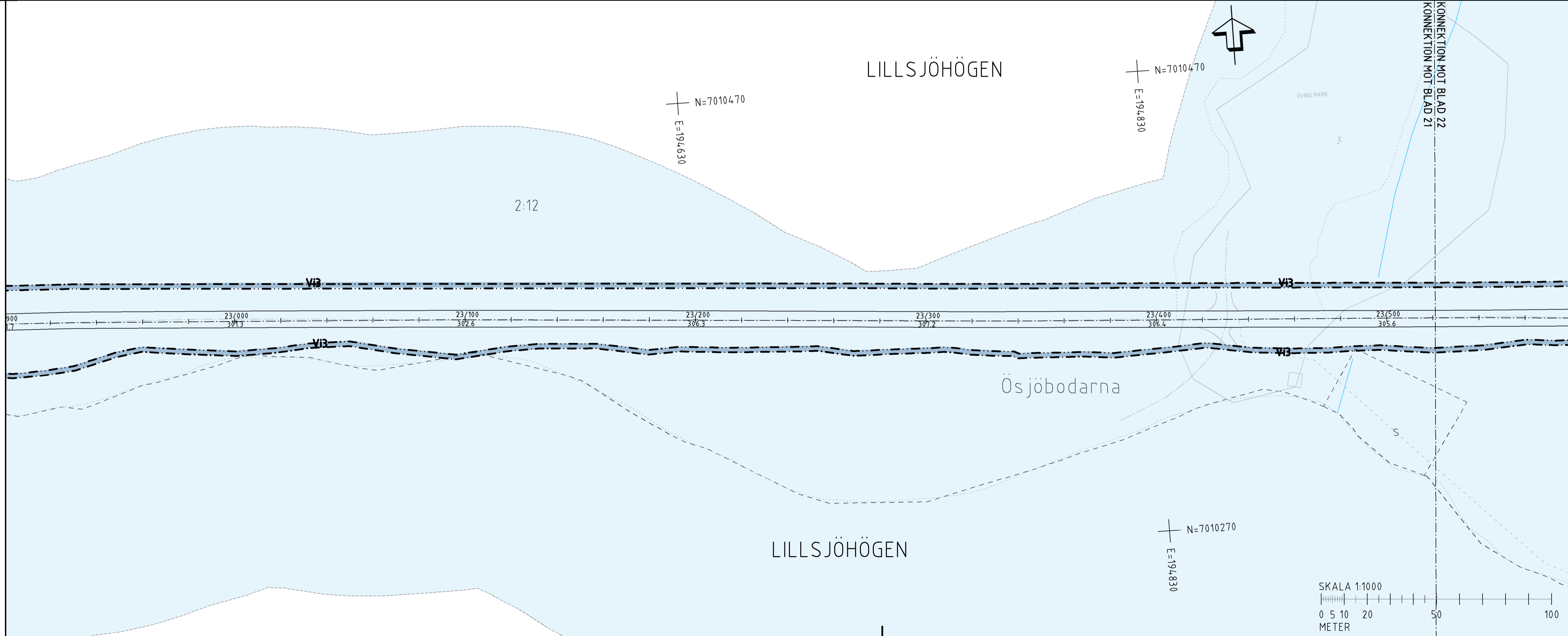
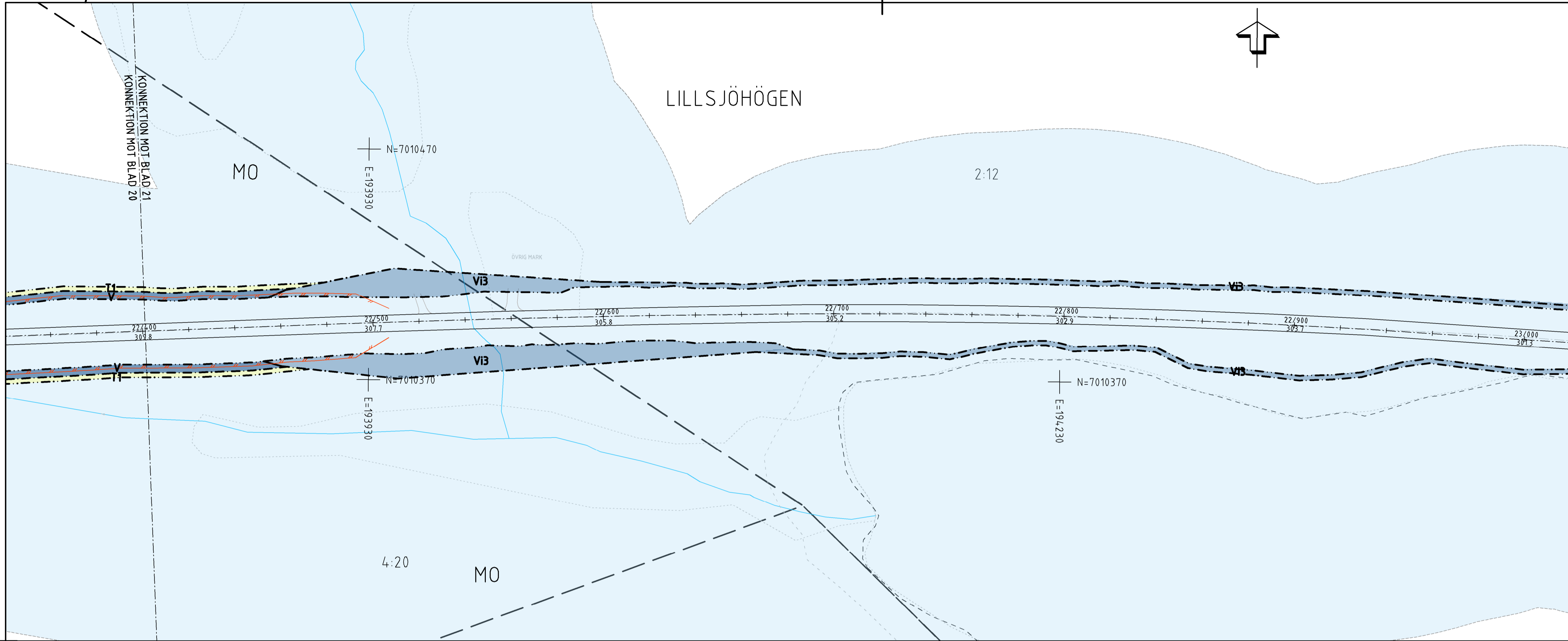
ORIENTERINGSFIGUR

VÄGPLAN

TYP AV PLAN
 GRANSKNINGSSTATUS / SYFTE
 HANDLINGSTYP
GRANSKNINGSHANDLING
 DATUM
 2022-10-31
 LEVERANS / ÄNDRINGS-PM
 OBJEKT
VILTÅTGÄRDER JÄMTLAND
 DELOMRÅDE / BANDEL
 RV 87 ÖSTERSUND - LILLSJÖHOGEN
 ANLÄGGNINGSGRÄNS
 VÄG 87
 OBJEKTNUMMER / KM
 169328
 KONSTRUKTIONNUMMER
 BESTÄLLARE
TRAFIKVERKET
 LEVERANTÖR
wsp
 SKAPAD AV
 BANKEY LAL
 UPPDRAGSNUMMER
 10323971
 GODKÄND AV
 BJÖRN WEDIN
 AVDELNING
 VÄG&ANL
 RITNINGSTYP
 PLANKARTA
 TEKNIKOMRÅDE / INNEHÅLL
 TEKNIKÖVERGRIPANDE
 BESKRIVNING
 KM 21/280-22/400
 SKALA
 1:1000
 FORMAT
 A1
 FÖRVALTNINGSNUMMER
 RITNINGNUMMER
 101C0220
 BLAD
 NÄSTA BLAD
 BET

SKALA 1:1000
 0 5 10 20 50 100
 METER

FILE: R:\S26\VEZEP\PLAN\LODNT\CMR\KORT\VEZEP\0204\KUT\101C0220-2202-020_040525 AV ANVÄNDARE: HANDESS



TECKENFÖRKLARING

KOORDINATSYSTEM
SYSTEM I PLAN: SWEDES99 14 15
SYSTEM I HÖJD: RH2000

FASTIGHETSKARTANS
AKTUALITET: 2022-11-07

MARKANSPRÅK

- GRÄNS FÖR VÄGOMRÅDE
- AVGRÄNSNING MELLAN OLKA TYPER AV MARKANSPRÅK
- V** NYTT VÄGOMRÅDE MED VÄGRÄTT
- VI1-VI3** NYTT VÄGOMRÅDE MED INSKRÄNKT VÄGRÄTT
- VI1 - VILTSTÄNGSEL INVID ENSKILDA VÄGAR
- VI2 - VILTSTÄNGSEL PÅ TORTMARK
- VI3 - SKTRÖJNING
- T1-T3** TILFÄLLIG NYTTJANDERÄTT
- T1 - TILFÄLLIG NYTTJANDERÄTT FÖR ANLÄGGANDE AV VILTSTÄNGSELANLÄGGNING
- T2 - TILFÄLLIG NYTTJANDERÄTT FÖR ETABLERINGSBYTA OCH UPPLAG
- T3 - TILFÄLLIG NYTTJANDERÄTT FÖR BYGGTRAFIK

VERKSAMHETER/ÅTGÄRDER SOM UNDANTAS FRÅN FÖRBUD ENLIGT MILJÖBALKEN

- FÖRBUDEN MOT ÅTGÄRDER INOM STRÅNGSKYDDSRÅDE (7,15 M) GÄLLER INTE BYGGANDE AV ALLMÄN VÄG
- FÖRBUDEN SOM AVSER VERKSAMHET ELLER ÅTGÄRD INOM GENERELLT BIODIVERSITÄTSOMRÅDE (7:11 2 ST. MB) GÄLLER INTE BYGGANDE AV ALLMÄN VÄG

SKYLDIGHETEN ATT GÖRA ANMÄLAN FÖR SAMRÅD ENLIGT 12:6 MB GÄLLER INTE FÖR DE VERKSAMHETER OCH ÅTGÄRDER SOM BEHOVS FÖR ATT BYGGA VÄGEN OCH SOM FASTSTÄLLS OCH INKÄR I VÄGOMRÅDE FÖR ALLMÄN VÄG ELLER OMRÅDE FÖR TILFÄLLIG NYTTJANDERÄTT.

ÖVRIGA BETECKNINGAR PÅ PLANKARTAN

- 0/100 ALLMÄN VÄG, VÄGMITT MED LÄNGDMÄTNING SAMT LÖSLAGSTÄLLNING
- 000,0
- PLANERAT VILTSTÄNGSEL
- BEFINTLIG ENSKILD VÄG, VÄGMITT
- BENUTLIG SKOGSVÄG/ÄGGVÄ
- FASTIGHETSGRÄNS
- TRAKTGRÄNS
- FASTIGHETSBETECKNING
- TRAKTNAMN
- LEDNINGSRÄTT
- SERVITUT
- GEMENSAMHETSANLÄGGNING
- FÖRMINNESAVGRÄNSNING
- VATTENORAG

ORIENTERINGSFIGUR

TYP AV PLAN: **VÄGPLAN**

GRANSKNINGSSTATUS / SYFTE: **GRANSKNINGSHANDLING**

HANDLINGSTYP: **VILTÅTGÄRDER JÄMTLAND**

DATUM: 2022-10-31

LEVERANS / ÄNDRINGS-PM

OBJEKT: **RV 87 ÖSTERSUND - LILLSJÖHÖGEN**

DELOMRÅDE / BANDEL: **VÄG 87**

ANLÄGGNINGSDEL: **169328**

OBJEKTNUMMER / KM: **10323971**

KONSTRUKTIONNUMMER: **10323971**

BESTÄLLARE: **TRAFIKVERKET**

LEVERANTÖR: **wsp**

SKAPAD AV: **BANKEY LAL**

UPPRAGSNUMMER: **10323971**

GODKÄND AV: **BJÖRN WEDIN**

ÄVDELNING: **VÄG&ANL**

RITNINGSTYP: **PLANKARTA**

TEKNIKOMRÅDE / INNEHÅLL: **TEKNIKÖVERGRIPANDE**

BESKRIVNING: **KM 22/400-23/520**

SKALA: **1:1000**

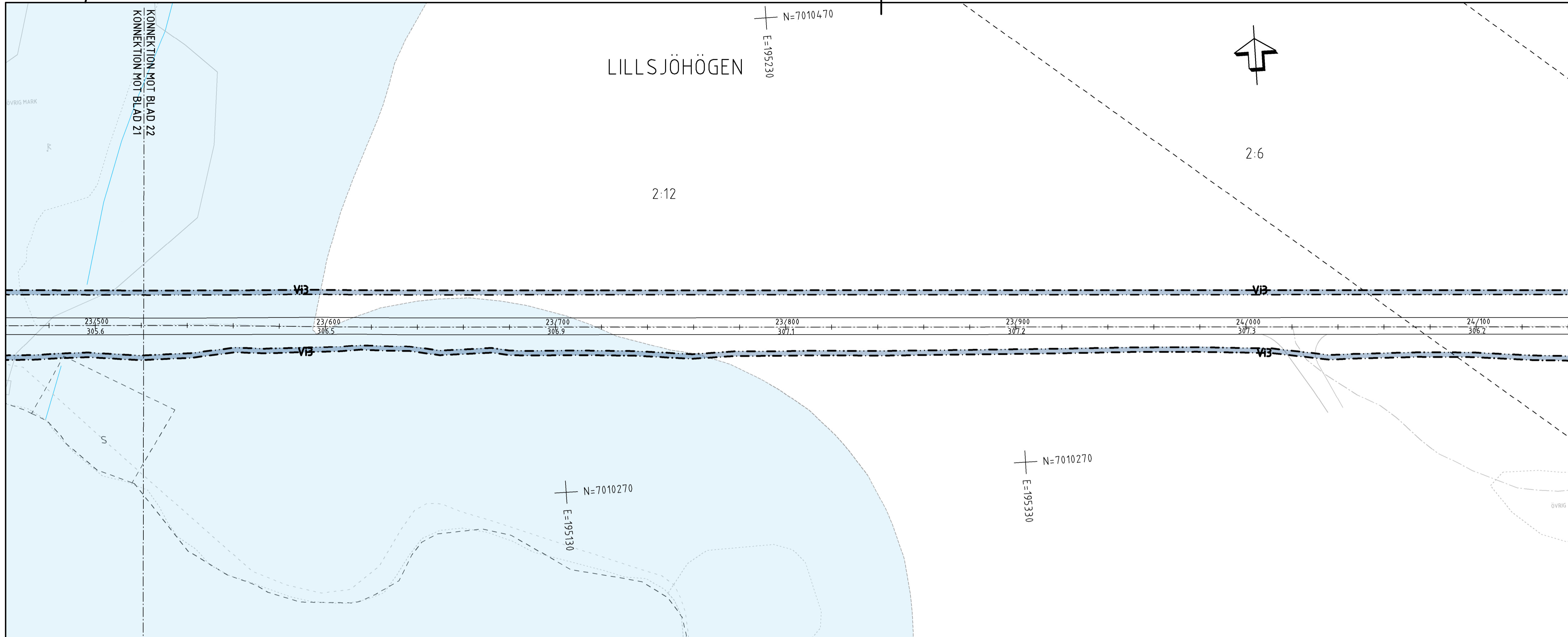
FORMAT: **A1**

FÖRVALTNINGSNUMMER: **101C0221**

BLAD: **NÄSTA BLAD**

BET:

FILE: \\S2650\VEZEP\PLAN\LOANT\C\088\070220\08... RITNING: 2022-10-31 09:46:49 AV: ANVÄNDARE: MARZOSIS



TECKENFÖRKLARING

KOORDINATSYSTEM
 SYSTEM 1 PLAN: SWEREFRS 14 15
 SYSTEM 1 HÖJD: RH2000

FASTIGHETSKARTANS
 AKTUALITET: 2022-11-07

MARKANSPRÅK
 GRÄNS FÖR VÄGOMRÅDE
 AVGRÄNSNING MELLAN OLIKA TYPER AV MARKANSPRÅK

V NYTT VÄGOMRÅDE MED VÄGRÄTT
V11-V13 NYTT VÄGOMRÅDE MED INSKRÄNKT VÄGRÄTT

T1-T3 TILFÄLLIG NYTTJANDERÄTT

V11 - VILTSTÄNGSEL INVID ENSKILDA VÄGAR
 V12 - VILTSTÄNGSEL PÅ TORTMARK
 V13 - SKRÖJNING

T1 - TILFÄLLIG NYTTJANDERÄTT FÖR ANLÄGGANDE AV VILTSTÄNGSELANLÄGGNING
 T2 - TILFÄLLIG NYTTJANDERÄTT FÖR ETABLERINGSBYTA OCH URPLAG
 T3 - TILFÄLLIG NYTTJANDERÄTT GÄLLER FRÅN BYGGSTART TILL TVÅ MÅNADER EFTER GODKÄND SLUTBESKNING

VERKSAMHETER/ÅTGÄRDER SOM UNDANTAS FRÅN FÖRBUD ENLIGT MILJÖBALKEN

FÖRBUDEN MOT ÅTGÄRDER INOM STRÄNGSKYDDSMRÅDE (7:15 MB) GÄLLER INTE BYGGANDE AV ALLMÄN VÄG
 FÖRBUDEN SOM AVSER VERKSAMHET ELLER ÅTGÄRD INOM GENERELLT BROTTSKYDDSMRÅDE (7:11 2 ST. MB) GÄLLER INTE BYGGANDE AV ALLMÄN VÄG

SKYLDIGHETEN ATT GÖRA ANMÄLAN FÖR SAMRAD ENLIGT 12:6 MB GÄLLER INTE FÖR DE VERKSAMHETER OCH ÅTGÄRDER SOM BEHÖVS FÖR ATT BYGGA VÄGEN OCH SOM FASTSTÄLLS OCH INKÄR I VÄGOMRÅDE FÖR ALLMÄN VÄG ELLER OMRÅDE FÖR TILFÄLLIG NYTTJANDERÄTT.

ÖVRIGA BETECKNINGAR PÅ PLANKARTAN

0/100 ALLMÄN VÄG, VÄGMITT MED LÄNDRÄTTNING SAMT LÖPSTÄLLNING
 000,0
 PLANERAT VILTSTÄNGSEL
 BEFINTLIG ENSKILD VÄG, VÄGMITT
 BEFINTLIG SKOGSVÄG/ÄGDA
 FASTIGHETSGRÄNS
 TRAKTGRÄNS
 FASTIGHETSBETECKNING
 TRAKTNAMN
 LEDNINGSRÄTT
 SERVITUT
 GEMENSAMHETSANLÄGGNING
 FÖRMINNESAVGRÄNSNING
 VATTENORAG



ORIENTERINGSFIGUR

TYP AV PLAN
VÄGPLAN

GRANSKNINGSSTATUS / SYFTE
 GRANSKNINGSHANDLING

HANDLINGSTYP
 2022-10-31

DATUM
 2022-10-31

LEVERANS / ANDRINGS-PM
 2022-10-31

OBJEKT
 VILTÅTGÄRDER JÄMTLAND

DELOMRÅDE / BANDEL
 RV 87 ÖSTERSUND - LILLSJÖHÖGEN

ANLÄGGNINGSGRÄNS
 VÄG 87

OBJEKTNUMMER / KM
 169328

KONSTRUKTIONNUMMER
 10323971

BESTÄLLARE
 TRAFIKVERKET

LEVERANTÖR
 WSP

SKAPAD AV
 BANKEY LAL

UPPRAGSNUMMER
 10323971

GODKÄND AV
 BJÖRN WEDIN

AVDELNING
 VÄG&ANL

RITNINGSTYP
 PLANKARTA

TEKNIKOMRÅDE / INNEHÅLL
 TEKNIKÖVERGRIPANDE

BESKRIVNING
 KM 23/520-24/640

SKALA
 1:1000

FORMAT
 A1

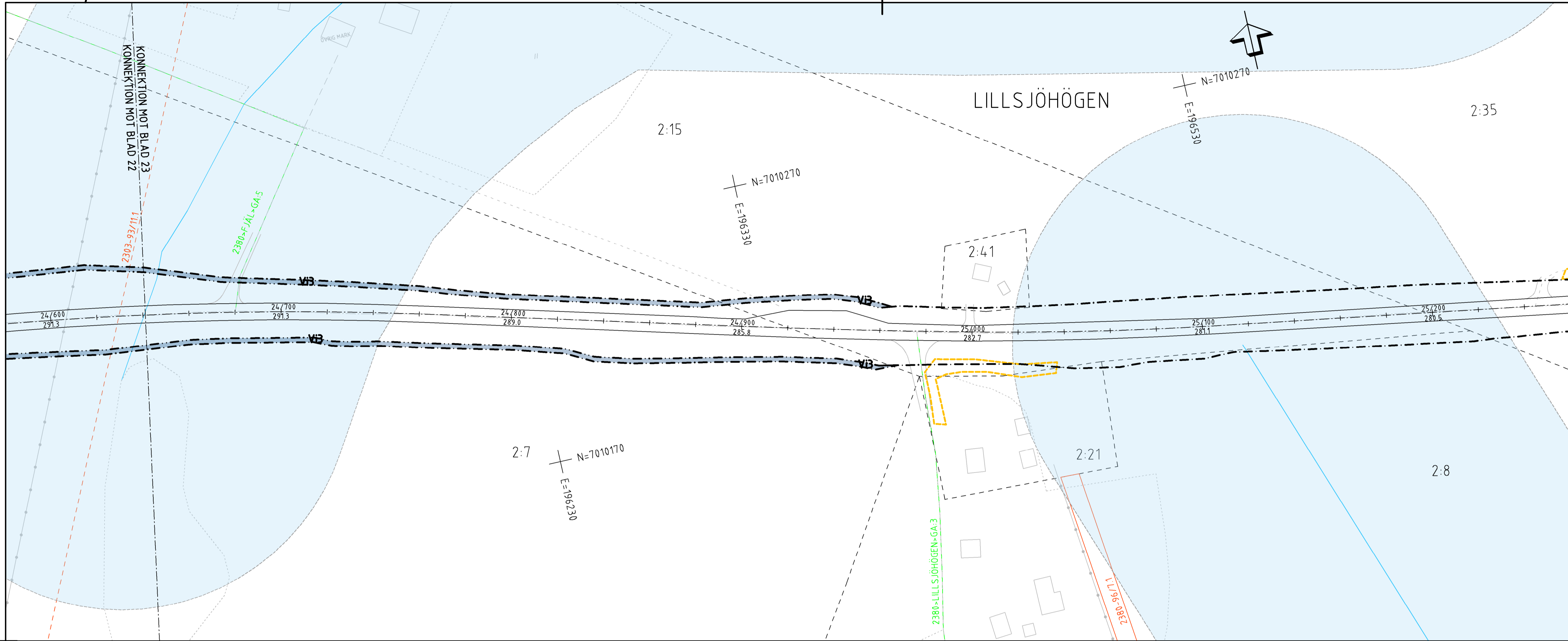
FÖRVALTNINGSNUMMER
 101C0222

BLAD
 NÄSTA BLAD

BET
 BET

SKALA 1:1000
 0 5 10 20 50 100
 METER

FILE: R:\SVEBENZEP\FINAL\LOANT\CONTR\KONTROLLOPP\2022-10-31\101C0222.dwg PLOTTAD: 2022-10-31 16:45:55 AV: ANVÄNDARE: HANDELS



TECKENFÖRKLARING

KOORDINATSYSTEM
SYSTEM I PLAN: SWEREFRS 14 15
SYSTEM I HÖJD: RH2000

FASTIGHETSKARTANS AKTUALITET: 2022-11-07

MARKANSPRÅK

- GRÄNS FÖR VÄGOMRÅDE
- AVGRÄNSNING MELLAN OLIKA TYPER AV MARKANSPRÅK
- V** NYTT VÄGOMRÅDE MED VÄGRÄTT
- V11-V13** NYTT VÄGOMRÅDE MED INSKRÄNKT VÄGRÄTT
- V11 - VILTSTÄNGSEL INVID ENSKILDA VÄGAR
- V12 - VILTSTÄNGSEL PÅ TORTMARK
- V13 - SKTRÖJNING
- T1-T3** TILFÄLLIG NYTTJANDERÄTT
- T1 - TILFÄLLIG NYTTJANDERÄTT FÖR ANLÄGGANDE AV VILTSTÄNGSELANLÄGGNING
- T2 - TILFÄLLIG NYTTJANDERÄTT FÖR ETABLERINGSNYTA OCH URPLAG
- T3 - TILFÄLLIG NYTTJANDERÄTT FÖR BYGGTRAFIK

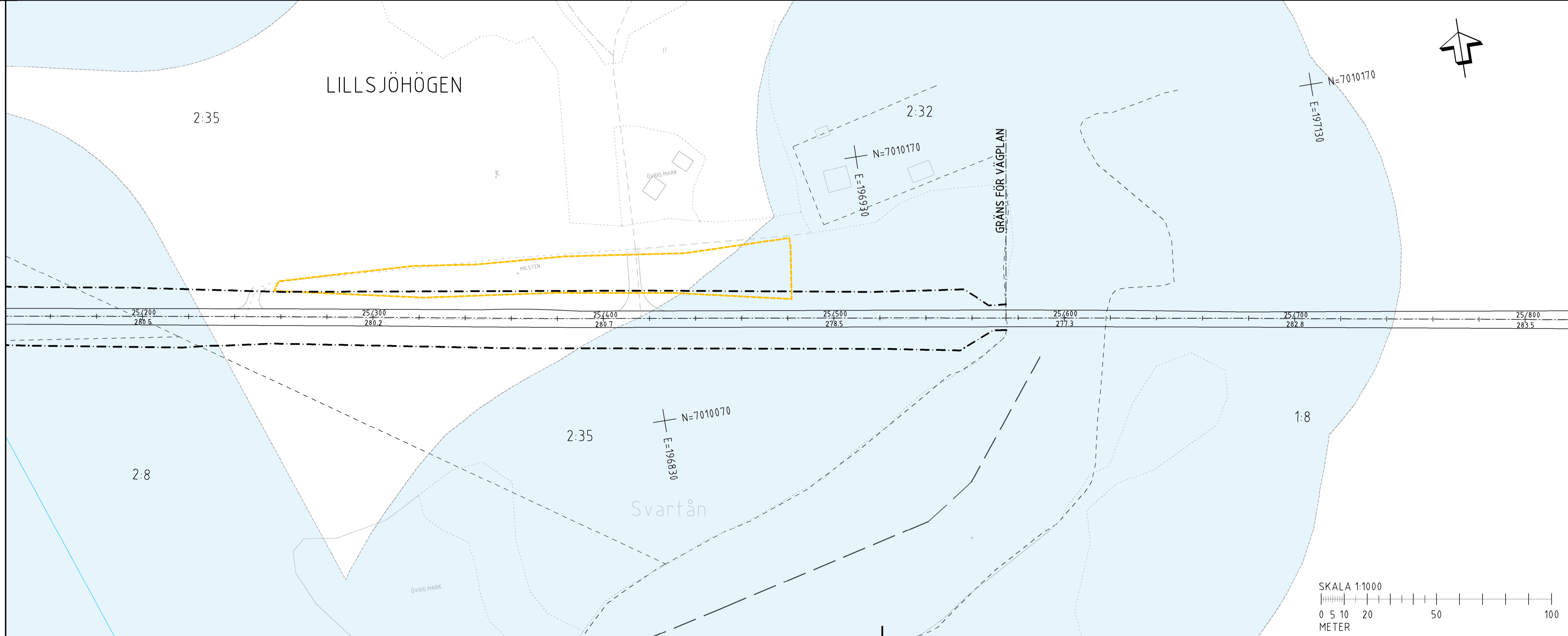
VERKSAMHETER/ÅTGÄRDER SOM UNDANTAS FRÅN FÖRBUD ENLIGT MILJÖBALKEN

- FÖRBUDEN MOT ÅTGÄRDER INOM STRÄNGSKYDDSOMRÅDE (7,15 M) GÄLLER INTE BYGGANDE AV ALLMÄN VÄG
- FÖRBUDEN SOM AVSER VERKSAMHET ELLER ÅTGÄRD INOM GENERELLT BIODIVERSITÄTSMÅL (7:11 2 ST. MB) GÄLLER INTE BYGGANDE AV ALLMÄN VÄG

SKYLDIGHETEN ATT GÖRA ANMÄLAN FÖR SAMRÅD ENLIGT 12:6 MB GÄLLER INTE FÖR DE VERKSAMHETER OCH ÅTGÄRDER SOM BEHÖVS FÖR ATT BYGGA VÄGEN OCH SOM FASTSTÄLLS OCH INKÄR I VÄGOMRÅDE FÖR ALLMÄN VÄG ELLER ÖMRÅDE FÖR TILFÄLLIG NYTTJANDERÄTT.

ÖVRIGA BETECKNINGAR PÅ PLANKARTAN

- 0/100 ALLMÄN VÄG, VÄGMITT MED LÄNGDMÄTNING SAMT LÖSLAGSTÄLLNING
- 000,0 PLANERAT VILTSTÄNGSEL
- BEFINTLIG ENSKILD VÄG, VÄGMITT
- BEFINTLIG SKOGSVÄG/ÄGDA
- FASTIGHETSGRÄNS
- TRAKTGRÄNS
- FASTIGHETSBETECKNING
- TRAKTNAMN
- LEDNINGSRÄTT
- SERVITUT
- GEMENSAMHETSANLÄGGNING
- FÖRMÄNNESAVGRÄNSNING
- VATTENORAG



ORIENTERINGSFIGUR

TYP AV PLAN: **VÄGPLAN**

GRANSKNINGSSTATUS / SYFTE: **GRANSKNINGSHANDLING**

HANDLINGSTYP: **GRANSKNINGSHANDLING**

DATUM: **2022-10-31** LEVERANS / ÅDRINGS-PM

OBJEKT: **VILTÅTGÄRDER JÄMTLAND**

DELOMRÅDE / BANDEL: **RV 87 ÖSTERSUND - LILLSJÖHÖGEN**

ANLÄGGNINGSDIAGRAM: **VÄG 87**

OBJEKTNUMMER / KM: **169328** KONSTRUKTIONNUMMER

BESTÄLLARE: **TRAFIKVERKET** LEVERANTÖR: **wsp**

SKAPAD AV: **BANKEY LAL** UPPDRAGSNUMMER: **10323971**

GODKÄND AV: **BJÖRN WEDIN** AVDELNING: **VÄG&ANL**

RITNINGSTYP: **PLANKARTA**

TEKNIKOMRÅDE / INNEHÅLL: **TEKNIKÖVERGRIPANDE**

BESKRIVNING: **KM 24/640-25/575**

SKALA: **1:1000** FORMAT: **A1** FÖRVALTNINGSNUMMER

RITINGSNUMMER: **101C0223** BLAD: NÄSTA BLAD: BET:

SKALA 1:1000
0 5 10 20 50 100
METER

FILE: R:\S326\VEZEP\PLAN\LOANT\CMR\VEZEP2022\0101\2022-10-31\101C0223.DWG RITNING: 2022-10-31 10:28 AV: ANVÄNDARE: HANDELS