



### TECKENFÖRKLARING

KOORDINATSYSTEM  
 SYSTEM I PLAN: SWEREFRS 14 15  
 SYSTEM I HÖJD: RH2000

FASTIGHETSKARTANS  
 AKTUALITET: 2022-11-07

KONNEKTIONS LINJE RITNINGAR

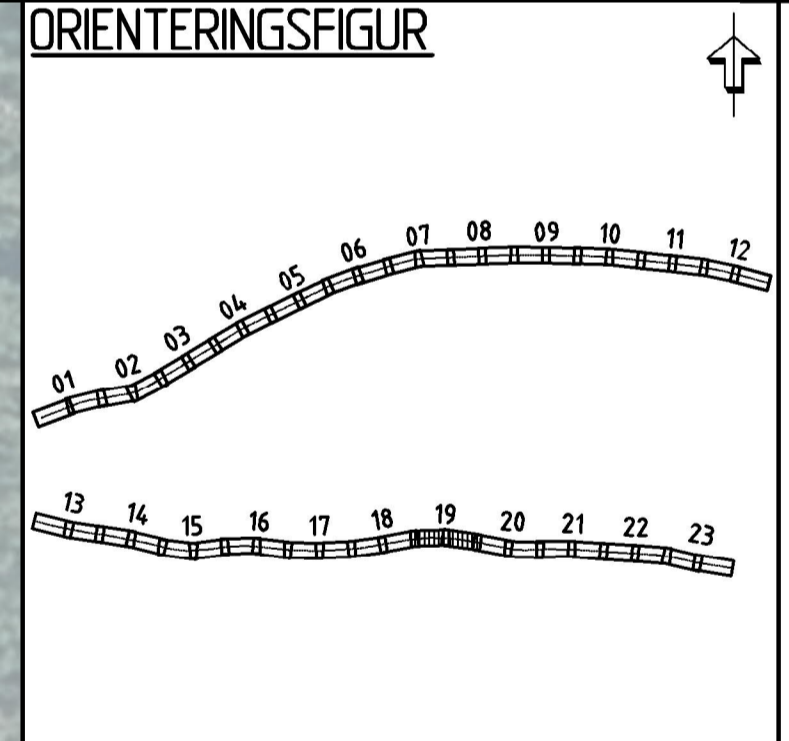
#### MARKANSPRÅK

GRÄNS FÖR VÄGOMRÅDE  
 AVGRÄNSNING MELLAN OLIKA TYPER AV MARKANSPRÅK

#### ÖVRIGA BETECKNINGAR PÅ ILLUSTRATIONSRTNING

0/100  
 000,0  
 ALLMÄN VÄG, VÄGMITT MED LÄNGDMÄTNING SAMT HÖJDSÄTTNING  
 NYTT VILTSTÄNGSEL  
 FASTIGHETSGRÄNS  
 TRAKTORVÄG  
 BEKÄNTAD ENSKILD VÄG, VÄGMITT  
 KRAFTLEDNING  
 PASSAGE I PLAN MED AKTIVT VILTVERNINGSYSTEM  
**T**  
 TILFÄLLIG NYTTJÄNDERÄTT  
 FÖRBUDDEN SOM AVSER VERKSAMHET ELLER ÅTGÄRD INOM GENERELLT BOTTOPPSKOTTSOMRÅDE (7:11 2 ST. MB) GÄLLER INTE BYGGANDE AV ALLMÄN VÄG  
 X  
 ENSKILD VÄGANSLUTNING TILL ALLMÄN VÄG SOM FÖRESLÅS ATT STÄNGAS ELLER ÄNDRAS.

LANTMÄTERIET, GEODATASAMVERKAN



TYP AV PLAN: **VÄGPLAN**

GRANSKNINGSSTATUS / SYFTE:

HANDLINGSTYP: **GRANSKNINGSHANDLING**

DATUM: 2022-10-31 | LEVERANS / ÅNDRINGS-PM:

OBJEKT: **VILTÅTGÄRDER JÄMTLAND**

DELOMRÅDE / BANDEL: **RV 87 ÖSTERSUND - LILLSJÖHOGEN**

ANLÄGGNINGSGRÄNS: **VÄG 87**

OBJEKTNUMMER / KM: 169328 | KONSTRUKTIONNUMMER:

BESTÄLLARE: **TRAFIKVERKET** | LEVERANTÖR: **wsp**

SKAPAD AV: **BANKEY LAL** | UPPDRAGSNUMMER: 10323971

GODKÄND AV: **BJÖRN WEDIN** | AVDELNING: **VÄG&ANL**

RITNINGSTYP: **ILLUSTRATIONSKARTA**

TEKNIKOMRÅDE / INNEHÅLL: **TEKNIKÖVERGRIPANDE**

BESKRIVNING: **KM 20/160-21/280**

SKALA: 1:1000 | FORMAT: **A1** | FÖRVALTNINGSNUMMER:

RITNINGSNUMMER: 101T0219 | BLAD: | NÄSTA BLAD: | BET:

SKALA 1:1000  
0 5 10 20 50 100  
METER

FILE: R:\SVEBOK\VEBPLAN\LÖSNING\KORT\VEBPLAN\VEBPLAN\_2022-10-31\_14\_15.dwg | RITAD: 2022-10-25 14:15 | AV: ANVÄNDARE: NER0808



### TECKENFÖRKLARING

KOORDINATSYSTEM  
 SYSTEM I PLAN: SWEREFRS 14 15  
 SYSTEM I HÖJD: RH2000

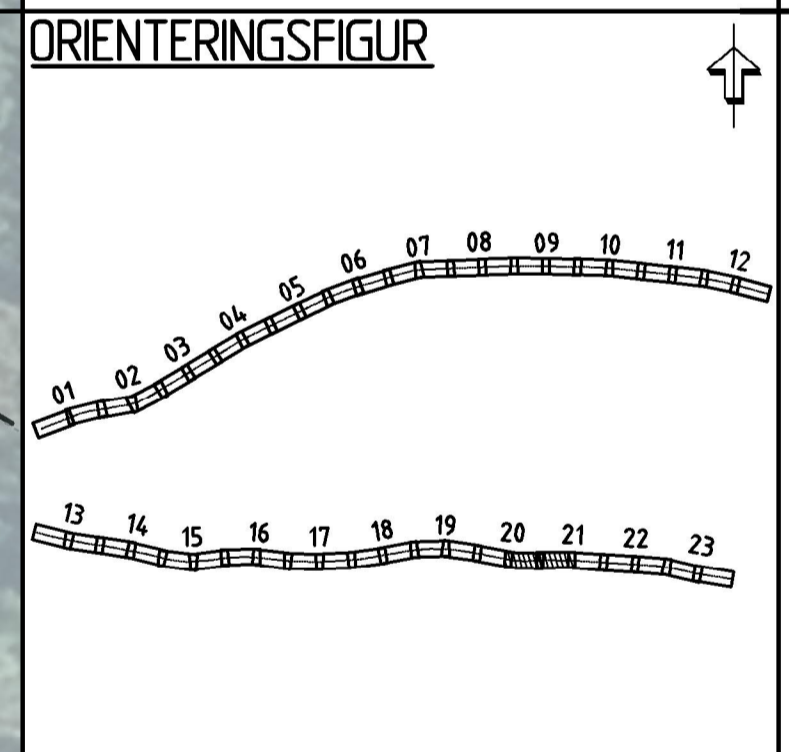
FASTIGHETSKARTANS  
 AKTUALITET: 2022-11-07  
 KONNEKTIONS LINJE RITNINGAR

**MARKANSPRÅK**  
 GRÄNS FÖR VÄGOMRÅDE  
 AVGRÄNSNING MELLAN OLIKA TYPER AV MARKANSPRÅK

**ÖVRIGA BETECKNINGAR PÅ ILLUSTRATIONSRTNING**

	ALLMÄN VÄG, VÄGMITT MED LÄNGSÄTTNING SAMT HÖJDSÄTTNING
	NYTT VILTSTÄNGSEL
	FASTIGHETSGRÄNS
	TRAKTORGRÄNS
	BEKÄMPLIG ENSKILD VÄG, VÄGMITT
	KRAFTLEDNING
	PASSAGE I PLAN MED AKTIVT VILTVERNINGSYSTEM
	TILFÄLLIG NYTTJÄNDERÄTT
	FÖRBUDDEN SOM AVSER VERKSAMHET ELLER ÅTGÄRD INOM GENERELLT BEHOVSKYDDSGRÄNDE (7:11 2 ST. MB) GÄLLER INTE BYGGANDE AV ALLMÄN VÄG
	ENSKILD VÄGANSLUTNING TILL ALLMÄN VÄG SOM FÖRESLÅS ATT STÄNGAS ELLER ÄNDRAS.

• LANTMÄTERIET, GEODATASAMVERKAN



TYP AV PLAN: **VÄGPLAN**

GRANSKNINGSSTATUS / SYFTE: GRANSKNINGSHANDLING

HANDLINGSTYP: **GRANSKNINGSHANDLING**

DATUM: 2022-10-31

OBJEKT: **VILTÅTGÄRDER JÄMTLAND**

DELOMRÅDE / BANDEL: **RV 87 ÖSTERSUND - LILLSJÖHOGEN**

ANLÄGGNINGSDI: **VÄG 87**

OBJEKTNUMMER / KM: 169328

KONSTRUKTIONNUMMER: 10323971

BESTÄLLARE: **TRAFIKVERKET**

LEVERANTÖR: **wsp**

SKAPAD AV: **BANKEY LAL**

UPPRAGSNUMMER: 10323971

GODKÄND AV: **BJÖRN WEDIN**

AVDELNING: **VÄG&ANL**

RITNINGSTYP: **ILLUSTRATIONSKARTA**

TEKNIKOMRÅDE / INNEHÅLL: **TEKNIKÖVERGRIPANDE**


BESKRIVNING: **KM 21/280-22/400**

SKALA: 1:1000

FORMAT: **A1**

FÖRVALTNINGSNUMMER: 101T0220

BLAD: NÄSTA BLAD: BET:



FILE: R:\S2022\VEZEPAN\LÖSNING\KORT\TITEL\02220220.dwg PLOTTAD: 2022-11-25 16:43:41 AV: ANVÄNDARE: HELD0863



### TECKENFÖRKLARING

KOORDINATSYSTEM  
 SYSTEM I PLAN: SWEREFRS 14 15  
 SYSTEM I HÖJD: RH2000

FASTIGHETSKARTANS  
 AKTUALITET: 2022-11-07  
 KONNEKTIONS-LINJE RITINGAR

**MARKANSPRÅK**  
 GRÄNS FÖR VÄGOMRÅDE  
 AVGRÄNSNING MELLAN OLIKA TYPER AV MARKANSPRÅK

**ÖVRIGA BETECKNINGAR PÅ ILLUSTRATIONS-RITNING**

0/100  
 000,0  
 ALLMÄN VÄG, VÄGMITT MED LÄNGSMÄTNING SAMT HÖJDSÄTTNING  
 NYTT VILTSTÄNGSEL  
 FASTIGHETSGRÄNS  
 TRAKTORÄNS  
 BEKÄNTAD ENSKILD VÄG, VÄGMITT  
 KRAFTLEDNING  
 PASSAGE I PLAN MED AKTIVT VILTVERNINGSYSTEM  
 T  
 TILFÄLLIG NYTTJANDERÄTT  
 FÖRBUDDEN SOM AVSER VERKSAMHET ELLER ÅTGÄRD INOM GENERELLT BROTTSKÄDSSOMRÅDE (7:11 2 ST. MB) GÄLLER INTE BYGGANDE AV ALLMÄN VÄG  
 X  
 ENSKILD VÄGANSLUTNING TILL ALLMÄN VÄG SOM FÖRESLÅS ATT STÄNGAS ELLER ÄNDRAS.

LANTMÄTERIET, GEODATASAMVERKAN



### ORIENTERINGSFIGUR

TYP AV PLAN  
**VÄGPLAN**

GRANSKNINGSSTATUS / SYFTE  
 GRANSKNINGSHANDLING

HANDLINGSTYP  
 DATUM  
 2022-10-31  
 LEVERANS / ÄNDRINGS-PM

OBJEKT  
**VILTÅTGÄRDER JÄMTLAND**

DELOMRÅDE / BANDEL  
 RV 87 ÖSTERSUND - LILLSJÖHÖGEN

ANLÄGGNINGSDEL  
 VÄG 87

OBJEKTNUMMER / KM  
 169328

KONSTRUKTIONNUMMER

BESTÄLLARE  
**TRAFIKVERKET**

LEVERANTÖR  
**wsp**

SKAPAD AV  
**BANKEY LAL**

UPPDRAGSNUMMER  
 10323971

GODKÄND AV  
**BJÖRN WEDIN**

AVDELNING  
**VÄG&ANL**

RITNINGSTYP  
**ILLUSTRATIONSKARTA**

TEKNIKOMRÅDE / INNEHÅLL  
**TEKNIKÖVERGRIPANDE**

BESKRIVNING  
 KM 22/400-23/520

SKALA  
 1:1000

FORMAT  
 A1

FÖRVALTNINGSNUMMER

RITNINGSNUMMER  
 101T0221

BLAD  
 NÄSTA BLAD  
 BET

SKALA 1:1000  
 0 5 10 20 50 100  
 METER

PL: R:\S26\VEZEPAN\LÖVNY\NORVOTZ2022\001 PLUTJAL 2022-11-25 16:56 AV ANVÄNDARE: NERL0861