

TECKENFÖRKLARING

KOORDINATSYSTEM
 SYSTEM I PLAN: SWEREFRS 14 15
 SYSTEM I HÖJD: RH2000

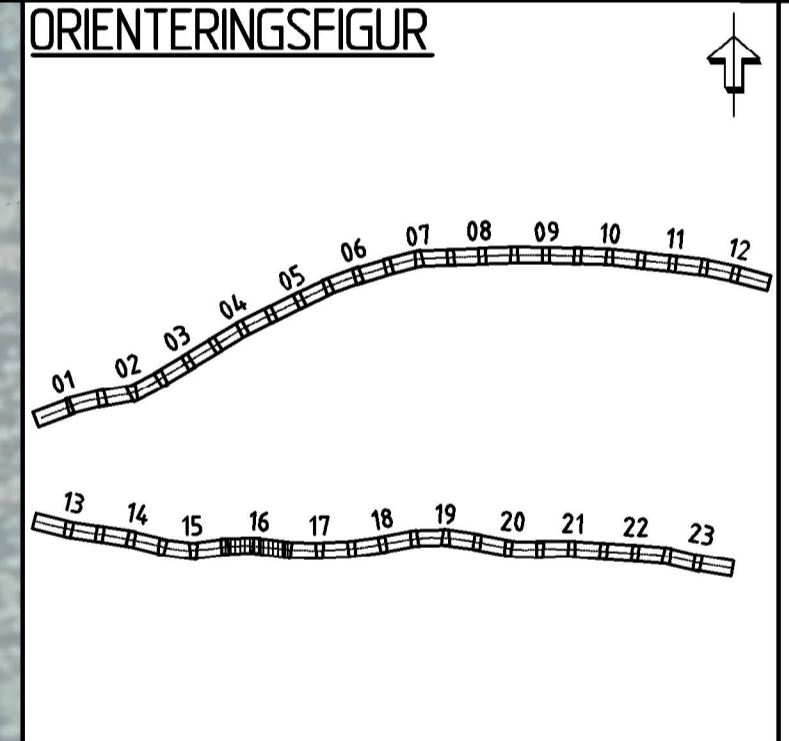
FASTIGHETSKARTANS
 AKTUALITET: 2022-11-07

MARKANSPRÅK
 GRÄNS FÖR VÄGOMRÅDE
 AVGRÄNSNING MELLAN OLIKA TYPER AV MARKANSPRÅK

ÖVRIGA BETECKNINGAR PÅ ILLUSTRATIONSRTNING

	ALLMÄN VÄG, VÄGMITT MED LÄNGDMÄTNING SAMT HÖJDSÄTTNING
	NYTT VILTSTÄNGSEL
	FASTIGHETSGRÄNS
	TRAKTORVÄG
	BEKÄMPLIG ENSKILD VÄG, VÄGMITT
	KRAFTLEDNING
	PASSAGE I PLAN MED AKTIVT VILTVERNINGSYSTEM
	TILFÄLLIG NYTTJÄNDERÄTT
	FÖRBUDDEN SOM AVSER VERKSAMHET ELLER ÅTGÄRD INOM GENERELLT BEHÖRSTYCKOMRÅDE (7:11 2 ST. MB) GÄLLER INTE BYGGANDE AV ALLMÄN VÄG
	ENSKILD VÄGANSLUTNING TILL ALLMÄN VÄG SOM FÖRESLÅS ATT STÄNGAS ELLER ÄNDRAS.

• LANTMÄTERIET, GEODATASAMVERKAN



TYP AV PLAN: **VÄGPLAN**

GRANSKNINGSSTATUS / SYFTE: **GRANSKNINGSHANDLING**

HANDLINGSTYP: **GRANSKNINGSHANDLING**

DATUM: **2022-10-31** | LEVERANS / ÄNDRINGS-PM

OBJEKT: **VILTÄTGÄRDER JÄMTLAND**

DELOMRÅDE / BANDEL: **RV 87 ÖSTERSUND - LILLSJÖHOGEN**

ANLÄGGNINGSSDEL: **VÄG 87**

OBJEKTNUMMER / KM: **169328** | KONSTRUKTIONNUMMER

BESTÄLLARE: **TRAFIKVERKET** | LEVERANTÖR: **wsp**

SKAPAD AV: **BANKEY LAL** | UPPDRAGSNUMMER: **10323971**

GODKÄND AV: **BJÖRN WEDIN** | AVDELNING: **VÄG&ANL**


RITNINGSTYP: **ILLUSTRATIONSKARTA**

TEKNIKOMRÅDE / INNEHÅLL: **TEKNIKÖVERGRIPANDE**

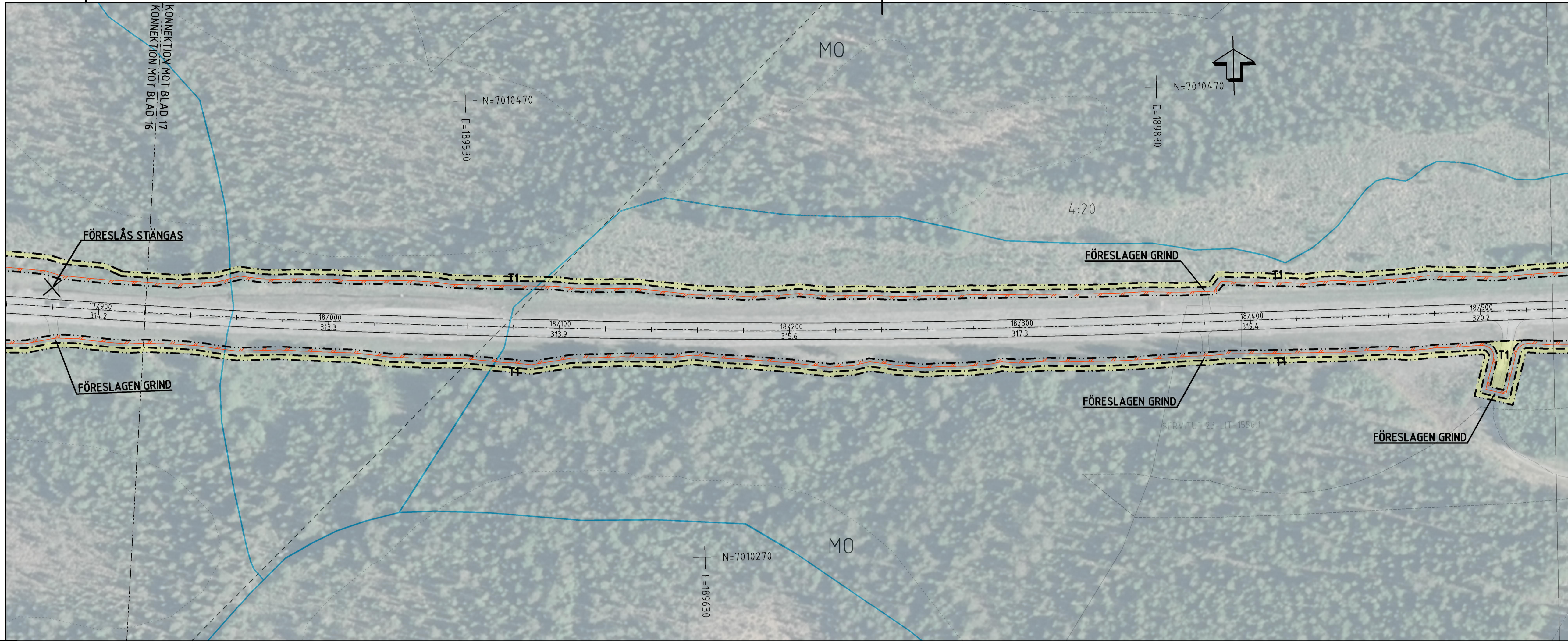
BESKRIVNING: **KM 16/880-17/920**

SKALA: **1:1000** | FORMAT: **A1** | FÖRVALTNINGSNUMMER

RITNINGNUMMER: **101T0216** | BLAD | NÄSTA BLAD | BET



FILE: R:\SVEBOK\VEBPLAN\LÖSNING\NORR\VEB0226.dwg PLOTTAD: 2022-11-25 16:34 AV: ANVANDARE: RBE0063



TECKENFÖRKLARING

KOORDINATSYSTEM
SYSTEM I PLAN: SWEREFRS 14 15
SYSTEM I HÖJD: RH2000

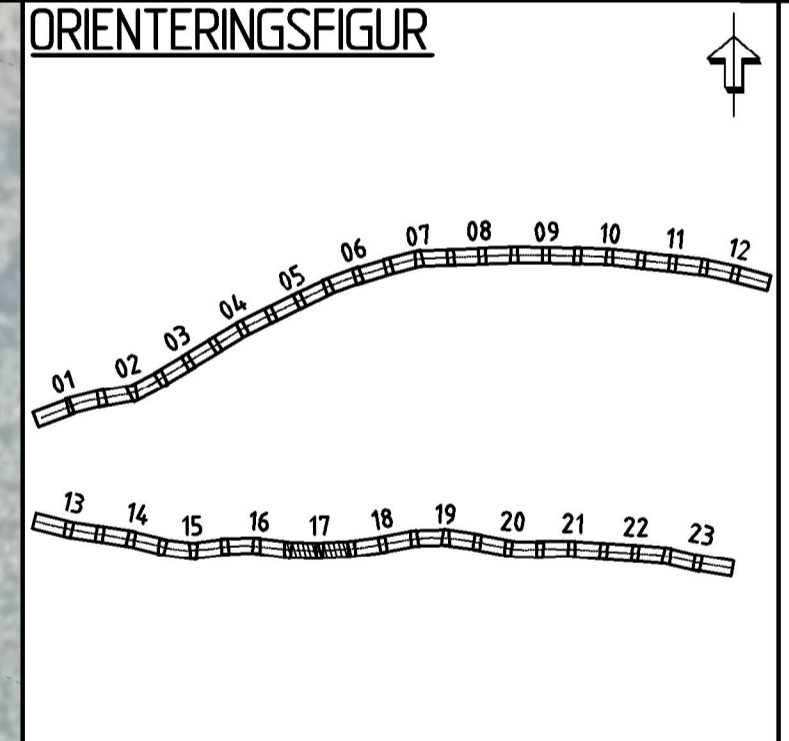
FASTIGHETSKARTANS
AKTUALITET: 2022-11-07
KONNEKTIONS LINJE RITNINGAR

MARKANSPRÅK
GRÄNS FÖR VÄGOMRÅDE
AVGRÄNSNING MELLAN OLIKA TYPER AV MARKANSPRÅK

ÖVRIGA BETECKNINGAR PÅ ILLUSTRATIONSRTNING

- 0/100
000,0 ALLMÄN VÄG, VÄGMITT MED LÄNGDÄTNING SAMT HÖLDSÄTTNING
- NYTT VILTSTÄNGSEL
- FASTIGHETSGRÄNS
- TRAKTORÄNS
- BEKÄMPLIG ENSKILD VÄG, VÄGMITT
- KRAFTLEDNING
- PASSAGE I PLAN MED AKTIVT VILTVERNINGSYSTEM
- T TILFÄLLIG NYTTJÄNDERÄTT
- FÖRBUDDEN SOM AVSER VERKSAMHET ELLER ÅTGÄRD INOM GENERELLT BEHOVSKYDDSGRÄNDE (7:11 2 ST. MB) GÄLLER INTE BYGGANDE AV ALLMÄN VÄG
- ENSKILD VÄGANSLUTNING TILL ALLMÄN VÄG SOM FÖRESLÅS ATT STÄNGAS ELLER ÄNDRAS.

• LANTMÄTERIET, GEODATASAMVERKAN



TYP AV PLAN **VÄGPLAN**

GRANSKNINGSSTATUS / SYFTE

HANDLINGSTYP **GRANSKNINGSHANDLING**

DATUM **2022-10-31** LEVERANS / ANDRINGS-PM

OBJEKT **VILTÅTGÄRDER JÄMTLAND**

DELOMRÅDE / BANDEL **RV 87 ÖSTERSUND - LILLSJÖHOGEN**

ANLÄGGNINGSDEL **VÄG 87**

OBJEKTNUMMER / KM **169328** KONSTRUKTIONNUMMER

BESTÄLLARE **TRAFIKVERKET** LEVERANTÖR **wsp**

SKAPAD AV **BANKEY LAL** UPPDRAGSNUMMER **10323971**

GODKÄND AV **BJÖRN WEDIN** AVDELNING **VÄG&ANL**


RITNINGSTYP **ILLUSTRATIONSKARTA**

TEKNIKOMRÅDE / INNEHÅLL **TEKNIKÖVERGRIPANDE**

BESKRIVNING **KM 17/920-19/020**

SKALA **1:1000** FÖRVALTNINGSNUMMER

RITNINGSNUMMER **101T0217** BLAD NÄSTA BLAD BET



FILE: R:\S2022\VEZEPAN_LÖSNING\N\08\KORT\0217.dwg PLOTTAD: 2022-10-25 16:45 AV: ANVÄNDARE: 169328



TECKENFÖRKLARING

KOORDINATSYSTEM
SYSTEM I PLAN: SWEREFRS 14 15
SYSTEM I HÖJD: RH2000

FASTIGHETSKARTANS AKTUALITET: 2022-11-07

MARKANSPRÅK
GRÄNS FÖR VÄGOMRÅDE
AVGRÄNSNING MELLAN OLIKA TYPER AV MARKANSPRÅK

ÖVRIGA BETECKNINGAR PÅ ILLUSTRATIONSRTNING

0/100
000,0
ALLMÄN VÄG, VÄGMITT MED LÄNGDMÄTNING SAMT HÖLDSÄTTNING

NYTT VILTSTÄNGSEL

FASTIGHETSGRÄNS

TRAKTORVÄG

BEKANTAD ENSKILD VÄG, VÄGMITT

KRAFTLEDNING

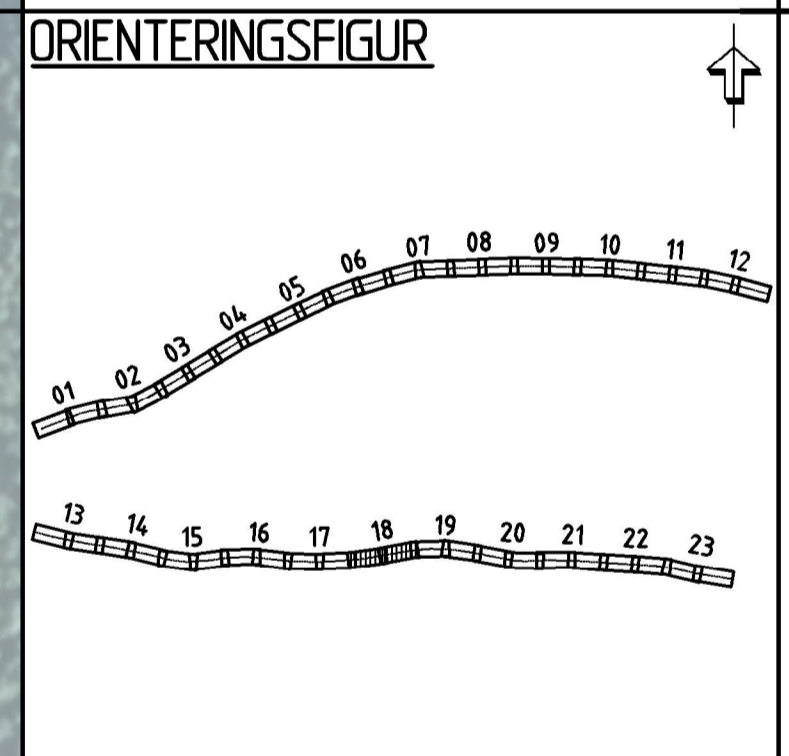
PASSAGE I PLAN MED AKTIVT VILTVERNINGSYSTEM

T TILFÄLLIG NYTTJANDERÄTT

FORBUDEN SOM AVSER VERKSAMHET ELLER ÅTGÄRD INOM GENERELLT BEHOVSKATEGORISKT OMRÅDE (7:11 2 ST. MB) GÄLLER INTE BYGGANDE AV ALLMÄN VÄG

× ENSKILD VÄGANSLUTNING TILL ALLMÄN VÄG SOM FÖRESLÅS ATT STÄNGAS ELLER ÄNDRAS.

• LANTMÄTERIET, GEODATASAMVERKAN



TYP AV PLAN: **VÄGPLAN**

GRANSKNINGSSTATUS / SYFTE: GRANSKNINGSHANDLING

HANDLINGSTYP: **GRANSKNINGSHANDLING**

DATUM: 2022-10-31

OBJEKT: **VILTÅTGÄRDER JÄMTLAND**

DELOMRÅDE / BANDEL: **RV 87 ÖSTERSUND - LILLSJÖHOGEN**

ANLÄGGNINGSDIAGRAM: **VÄG 87**

OBJEKTNUMMER / KM: 169328

KONSTRUKTIONNUMMER: 10323971

BESTÄLLARE: **TRAFIKVERKET**

LEVERANTÖR: **wsp**

SKAPAD AV: **BANKEY LAL**

UPPRAGSNUMMER: 10323971

GODKÄND AV: **BJÖRN WEDIN**

AVDELNING: **VÄG&ANL**

RITNINGSTYP: **ILLUSTRATIONSKARTA**

TEKNIKOMRÅDE / INNEHÅLL: **TEKNIKOVERGRIPANDE**

BESKRIVNING: **KM 19/020-20/160**

SKALA: 1:1000

FORMAT: **A1**

FÖRVALTNINGSNUMMER: 101T0218

BLAD: NÄSTA BLAD: BET:

