TECKENFÖRKLARING

(svart/vitt kan variera mellan teckenförklaring och karta pga synlighet)

GRÄNSER

- Gräns för vägområde
- Fastighetsgräns
- Traktgräns

PROJEKTERAT

- 0/000 — Ny väg, vägbanekanter och längdmätning
- Vägbana respektive gång- och cykelbana
- Bro
- Tillfällig omledningsväg
- Slänt
- Bullerskyddsskärm
- Sidoräcke i ungefärligt läge
- Mitträcke i ungefärligt läge
- Faunastängsel i ungefärligt läge
- Vattenledning
- Dagvattenledning
- Spillvattenledning, självfall
- Spillvattenledning, trycksatt
- Dräneringsledning
- Trumma
- Illustration av förslagna nya vägar/gång- och cykelbanor som inte regleras av väglagen

BEFINTLIGT

- Perstorp 1:1 — Fastighetsbeteckning
- Bostadshus
- Damm
- Enskild anslutning som stängs
- Elstråk, lågspänning
- Elstråk, högspänning
- Elstråk med belysning
- Opto-/telestråk
- Fiberstråk
- Vattenledning
- Dagvattenledning
- Spillvattenledning, självfall
- Spillvattenledning, trycksatt

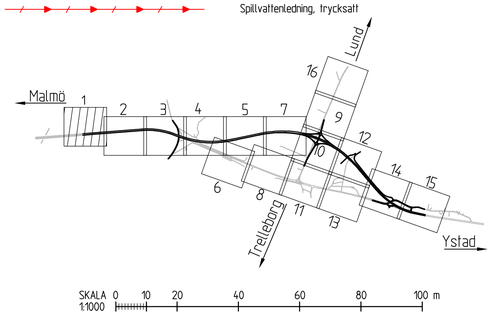

KARTDEKLARATION

Kartunderlag från lantmäteriet 2022 kompletterat med inmätningar av AFRY. Ledningar från Ledingskollen. Alla ledningslägen skall anses osäkra.

ANVISNINGAR

Koordinatsystem
Plansystem: SWEREF 99 13 30
Höjdsystem: RH 2000

TYP AV PLAN	VÄGPLAN
GRANSKNINGSSTATUS / SYFTE	-
HANDLINGSTYP	Samrådshandling
DATUM	2022-09-09
LEVERANS / ÄNDRINGS-PM	
OBJEKT	E65 SVEDALA-BÖRRINGE
DELOMRÅDE / BANDEL	SVEDALA-BÖRRINGE
ANLÄGGNINGSDEL	GEMENSAMT
OBJEKTNUMMER / KM	148277
KONSTRUKTIONSNUMMER	
BESTÄLLARE	TRAFIKVERKET
LEVERANTÖR	ÅF INFRASTRUCTURE
SKAPAD AV	M SOTO
UPPDRAGSNUMMER	710726
GODKÄND AV	B. BERGKVIST
AVDELNING	MALMÖ
RITNINGSTYP	ILLUSTRATIONSKARTA
TEKNIKOMRÅDE / INNEHÅLL	T VÄGUTFORMNING OCH TRAFIK
BESKRIVNING	E65, SEKTION 0/090-0/460
SKALA	1:1000
FORMAT	A1
FÖRVALTNINGSNUMMER	
RITNINGSNUMMER	1 00 T 05 01
BLAD	
NÄSTA BLAD	
BET	

XREF MODELL\X0009701 2018-02-20 16:53
MODELL\X0009702 2018-02-20 17:14
MODELL\X0009701
MODELL\T00206 2018-02-20 16:53
MODELL\X0009702
MODELL\T00207 2018-02-20 17:01
MODELL\T00208 2018-02-20 16:36
MODELL\T00209 2018-02-20 17:27
MODELL\T00210 2018-02-20 16:51
MODELL\T00211 2018-02-20 16:51
MODELL\T00212 2018-02-20 16:44
MODELL\T00213 2018-02-20 16:45
MODELL\T00214 2018-02-20 16:49
MODELL\T00215 2018-02-20 16:50
MODELL\T00216 2018-02-20 16:52

Lager:

TECKENFÖRKLARING

(svart/vitt kan variera mellan teckenförklaring och karta pga synlighet)

GRÄNSER

- Gräns för vägområde
- Fastighetsgräns
- Traktgräns

PROJEKTERAT

- 0/000 — Ny väg, vägbanekanter och längdmätning
- Vägbana respektive gång- och cykelbana
- Bro
- Tillfällig omledningsväg
- Slänt
- Bullerskyddsskärm
- Sidoräcke i ungefärligt läge
- Mitträcke i ungefärligt läge
- Faunastängsel i ungefärligt läge
- Vattenledning
- Dagvattenledning
- Spillvattenledning, självfall
- Spillvattenledning, trycksatt
- Dräneringsledning
- Trumma
- Illustration av förslagna nya vägar/gång- och cykelbanor som inte regleras av väglagen

BEFINTLIGT

- Perstorp 1:1 — Fastighetsbeteckning
- Bostadshus
- Damm
- Enskild anslutning som stängs
- Elstråk, lågspänning
- Elstråk, högspänning
- Elstråk med belysning
- Opto-/telestråk
- Fiberstråk
- Vattenledning
- Dagvattenledning
- Spillvattenledning, självfall
- Spillvattenledning, trycksatt

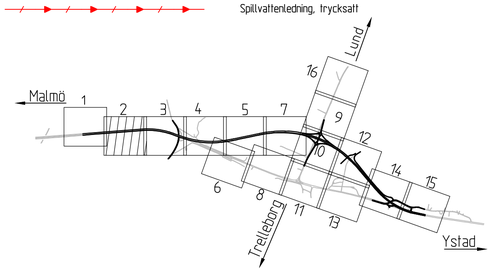

SKALA 1:1000 — 0 10 20 40 60 80 100 m

KARTDEKLARATION

Kartunderlag från lantmäteriet 2022 kompletterat med inmätningar av AFRY. Ledningar från Ledingskollen. Alla ledningslägen skall anses osäkra.

ANVISNINGAR

Koordinatsystem

Plansystem: SWEREF 99 13 30

Höjdsystem: RH 2000

TYP AV PLAN	VÄGPLAN
GRANSKNINGSSTATUS / SYFTE	-
HANDLINGSTYP	Samrådshandling
DATUM: 2022-09-09	LEVERANS / ÄNDRINGS-PM
OBJEKT	E65 SVEDALA-BÖRRINGE
DELOMRÅDE / BANDEL	SVEDALA-BÖRRINGE
ANLÄGGNINGSDEL	GEMENSAMT
OBJEKTNUMMER / KM: 148277	KONSTRUKTIONSNUMMER
BESTÄLLARE: TRAFIKVERKET	LEVERANTÖR: ÅF INFRASTRUCTURE
SKAPAD AV: M SOTO	UPPDRAGSNUMMER: 710726
GODKÄND AV: B. BERGKVIST	AVDELNING: MALMÖ
RITNINGSTYP	ILLUSTRATIONSKARTA
TEKNIKOMRÅDE / INNEHÅLL	T VÄGUTFORMNING OCH TRAFIK
BESKRIVNING	E65, SEKTION 0/460-1/030
SKALA: 1:1000 / FORMAT: A1	FÖRVALTNINGSNUMMER
RITNINGSNUMMER: 1 00 T 05 02	BLAD / NÄSTA BLAD / BET

XREF MODELLNOOOO701 2019-11-19 09:56
MODELLNOOOO705 2019-06-20 09:30
MODELLNOOOO601 2019-06-17 07:12
MODELLNOOOO604 2019-06-17 09:54
MODELLNOOOO603 2019-08-27 13:45
MODELLNOOOO605 2019-11-19 09:56
MODELLNOOOO606 2019-11-19 10:15
MODELLNOOOO202 2019-06-19 07:16
MODELLNOOOO207 2019-06-19 07:16
MODELLNOOOO607 2019-06-20 09:30
MODELLNOOOO601 2019-11-19 09:56
MODELLNOOOO602 2019-11-19 09:56

Lager:

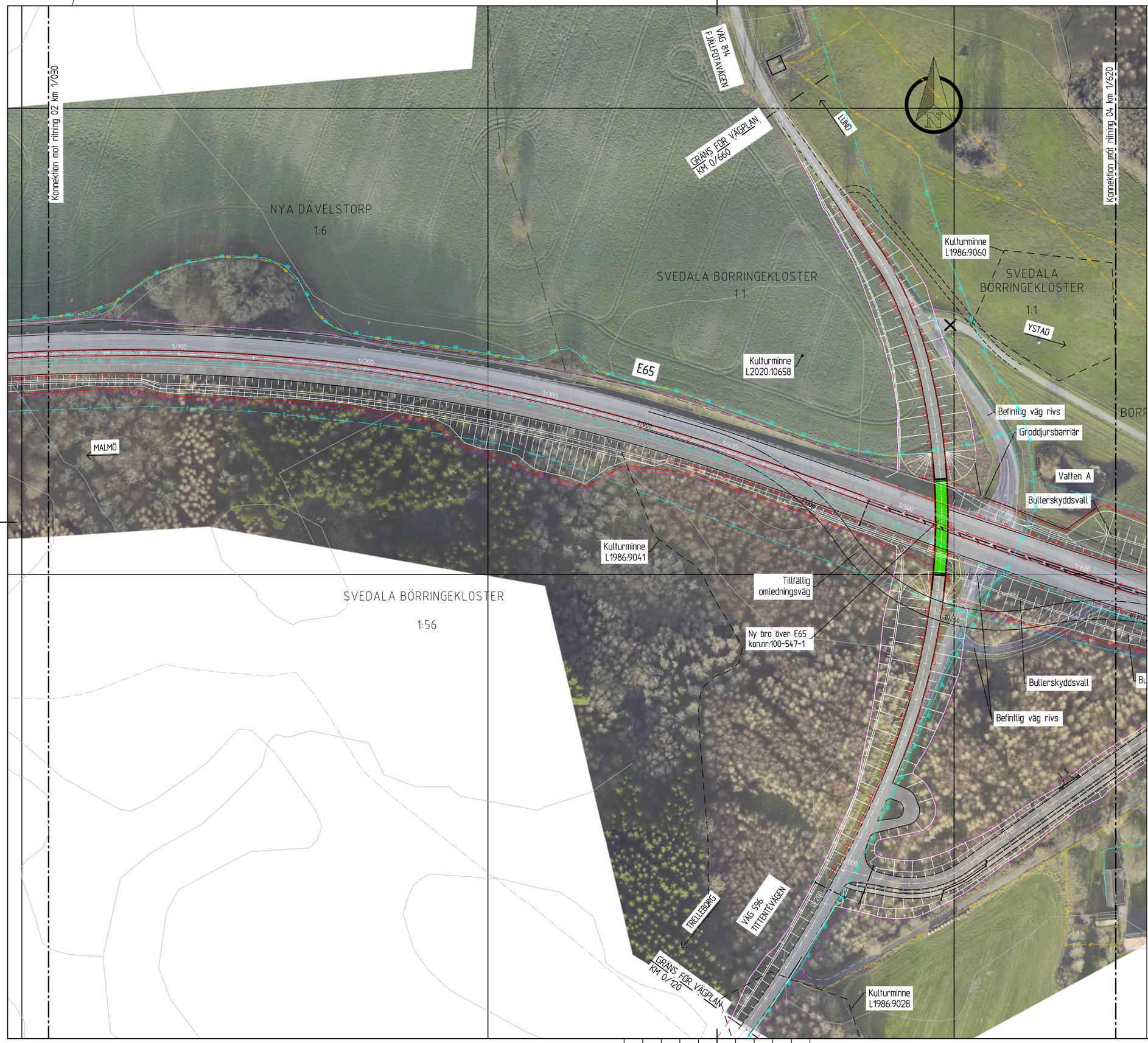

TECKENFÖRKLARING

(svart/vitt kan variera mellan teckenförklaring och karta pga synlighet)

GRÄNSER

- Gräns för vägområde
- Fastighetsgräns
- Traktgräns

PROJEKTERAT

- Ny väg, vägbanekanter och längdmätning (0/000)
- Vägbana respektive gång- och cykelbana
- Bro
- Tillfällig omledningsväg
- Slänt
- Bullerskyddsskärm
- Sidoräcke i ungefärligt läge
- Mitträcke i ungefärligt läge
- Faunastängsel i ungefärligt läge
- Vattenledning
- Dagvattenledning
- Spillvattenledning, självfall
- Spillvattenledning, trycksatt
- Dräneringsledning
- Trumma
- Illustration av förslagna nya vägar/gång- och cykelbanor som inte regleras av väglagen

BEFINTLIGT

- Perstorp 1:1 — Fastighetsbeteckning
- Bostadshus
- Damm
- Enskild anslutning som stängs
- Elstråk, lågspänning
- Elstråk, högspänning
- Elstråk med belysning
- Opto-/telestråk
- Fiberstråk
- Vattenledning
- Dagvattenledning
- Spillvattenledning, självfall
- Spillvattenledning, trycksatt

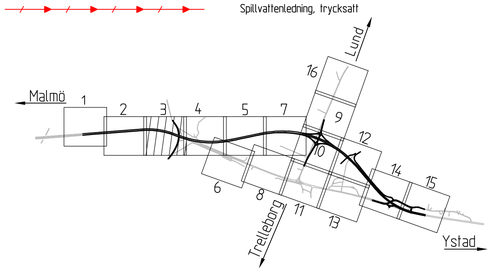

SKALA 1:1000 — 0 10 20 40 60 80 100 m

KARTDEKLARATION

Kartunderlag från lantmäteriet 2022 kompletterat med inmätningar av AFRY. Ledningar från Ledingskollen. Alla ledningslägen skall anses osäkra.

ANVISNINGAR

Koordinatsystem

Plansystem: SWEREF 99 13 30

Höjdsystem: RH 2000

TYP AV PLAN	VÄGPLAN
GRANSKNINGSSTATUS / SYFTE	-
HANDLINGSTYP	Samrådshandling
DATUM: 2022-09-09	LEVERANS / ÄNDRINGS-PM
OBJEKT	E65 SVEDALA-BÖRRINGE
DELOMRÅDE / BANDEL	SVEDALA-BÖRRINGE
ANLÄGGNINGSDEL	GEMENSAMT
OBJEKTNUMMER / KM: 148277	KONSTRUKTIONSNUMMER
BESTÄLLARE: TRAFIKVERKET	LEVERANTÖR: ÅF INFRASTRUCTURE
SKAPAD AV: M SOTO	UPPDRAGSNUMMER: 710726
GODKÄND AV: B BERGKVIST	AVDELNING: MALMÖ
RITNINGSTYP	ILLUSTRATIONSKARTA
TEKNIKOMRÅDE / INNEHÅLL	T VÄGUTFORMNING OCH TRAFIK
BESKRIVNING	E65, SEKTION 1/030-1/620 VÄG 596/814, SEKTION 0/120-0/660
SKALA: 1:1000 / FORMAT: A1	FÖRVALTNINGSNUMMER
RITNINGSNUMMER: 1 00 T 05 03	BLAD / NÄSTA BLAD / BET

XREF MODELLNY000701 2018-02-20 14:53
MODELLNY000703 2018-02-20 14:55
MODELLNY000501 2018-02-20 11:27
MODELLNY000507 2018-02-20 15:51
MODELLNY000507 2018-02-20 15:51
MODELLNY000201 2018-02-20 14:45
MODELLNY000201 2018-02-20 14:45
MODELLNY000204 2018-02-20 14:49
MODELLNY000204 2018-02-20 14:49
MODELLNY000205 2018-02-20 14:52
MODELLNY000205 2018-02-20 14:52
MODELLNY000206 2018-02-20 14:54
MODELLNY000702 2018-02-20 14:14

Lager:

TECKENFÖRKLARING

(svart/vitt kan variera mellan teckenförklaring och karta pga synlighet)

GRÄNSER

- Gräns för vägområde
- Fastighetsgräns
- Traktgräns

PROJEKTERAT

- 0/000 — Ny väg, vägbanekanter och längdmätning
- Vägbana respektive gång- och cykelbana
- Bro
- Tillfällig omledningsväg
- Slänt
- Bullerskyddsskärm
- Sidoräcke i ungefärligt läge
- Mitträcke i ungefärligt läge
- Faunastängsel i ungefärligt läge
- Vattenledning
- Dagvattenledning
- Spillvattenledning, självfall
- Spillvattenledning, trycksatt
- Dräneringsledning
- Trumma
- Illustration av förslagna nya vägar/gång- och cykelbanor som inte regleras av väglagen

BEFINTLIGT

- Perstorp 1:1 — Fastighetsbeteckning
- Bostadshus
- Damm
- Enskild anslutning som stängs
- Elstråk, lågspänning
- Elstråk, högspänning
- Elstråk med belysning
- Opto-/telestråk
- Fiberstråk
- Vattenledning
- Dagvattenledning
- Spillvattenledning, självfall
- Spillvattenledning, trycksatt

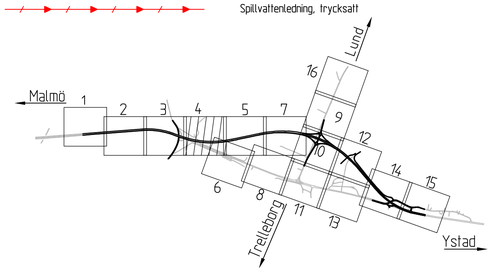

SKALA 1:1000 — 0 10 20 40 60 80 100 m

KARTDEKLARATION

Kartunderlag från lantmäteriet 2022 kompletterat med inmätningar av AFRY. Ledningar från Ledingskollen. Alla ledningslägen skall anses osäkra.

ANVISNINGAR

Koordinatsystem
Plansystem: SWEREF 99 13 30
Höjdsystem: RH 2000

TYP AV PLAN	VÄGPLAN
GRANSKNINGSSTATUS / SYFTE	-
HANDLINGSTYP	Samrådshandling
DATUM: 2022-09-09	LEVERANS / ÄNDRINGS-PM
OBJEKT	E65 SVEDALA-BÖRRINGE
DELOMRÅDE / BANDEL	SVEDALA-BÖRRINGE
ANLÄGGNINGSDEL	GEMENSAMT
OBJEKTNUMMER / KM: 148277	KONSTRUKTIONSNUMMER
BESTÄLLARE	TRAFIKVERKET
LEVERANTÖR	ÅF INFRASTRUCTURE
SKAPAD AV: M SOTO	UPPDRAGSNUMMER: 710726
GODKÄND AV: B. BERGKVIST	AVDELNING: MALMÖ
RITNINGSTYP	ILLUSTRATIONSKARTA
TEKNIKOMRÅDE / INNEHÅLL	T VÄGUTFORMNING OCH TRAFIK
BESKRIVNING	E65, SEKTION 1/620-2/210 BEFINTLIG E65, SEKTION 0/000-0/230
SKALA: 1:1000	FORMAT: A1
FÖRVALTNINGSNUMMER	
RITNINGSNUMMER: 1 00 T 05 04	BLAD / NÄSTA BLAD / BET

XREF			
MODELLNX000701	2019-11-19	09:56	
MODELLNX000705	2019-11-19	09:22	
MODELLNX000601	2019-06-17	09:54	
MODELLNX000603	2019-06-19	08:41	
MODELLNX000604	2019-06-19	08:41	
MODELLNX000605	2019-06-19	08:41	
MODELLNX000606	2019-06-19	08:41	
MODELLNX000607	2019-06-19	08:41	
MODELLNX000701	2019-11-19	09:22	
MODELLNX000702	2019-11-19	09:22	
MODELLNX000703	2019-11-19	09:22	
MODELLNX000704	2019-11-19	09:22	
MODELLNX000705	2019-11-19	09:22	
MODELLNX000706	2019-11-19	09:22	
MODELLNX000707	2019-11-19	09:22	
MODELLNX000708	2019-11-19	09:22	
MODELLNX000709	2019-06-19	08:41	
MODELLNX000714	2019-06-06	12:14	

Lager:

VSK148277VP, ankomst 2022-07-14, ver 3, jobb 39

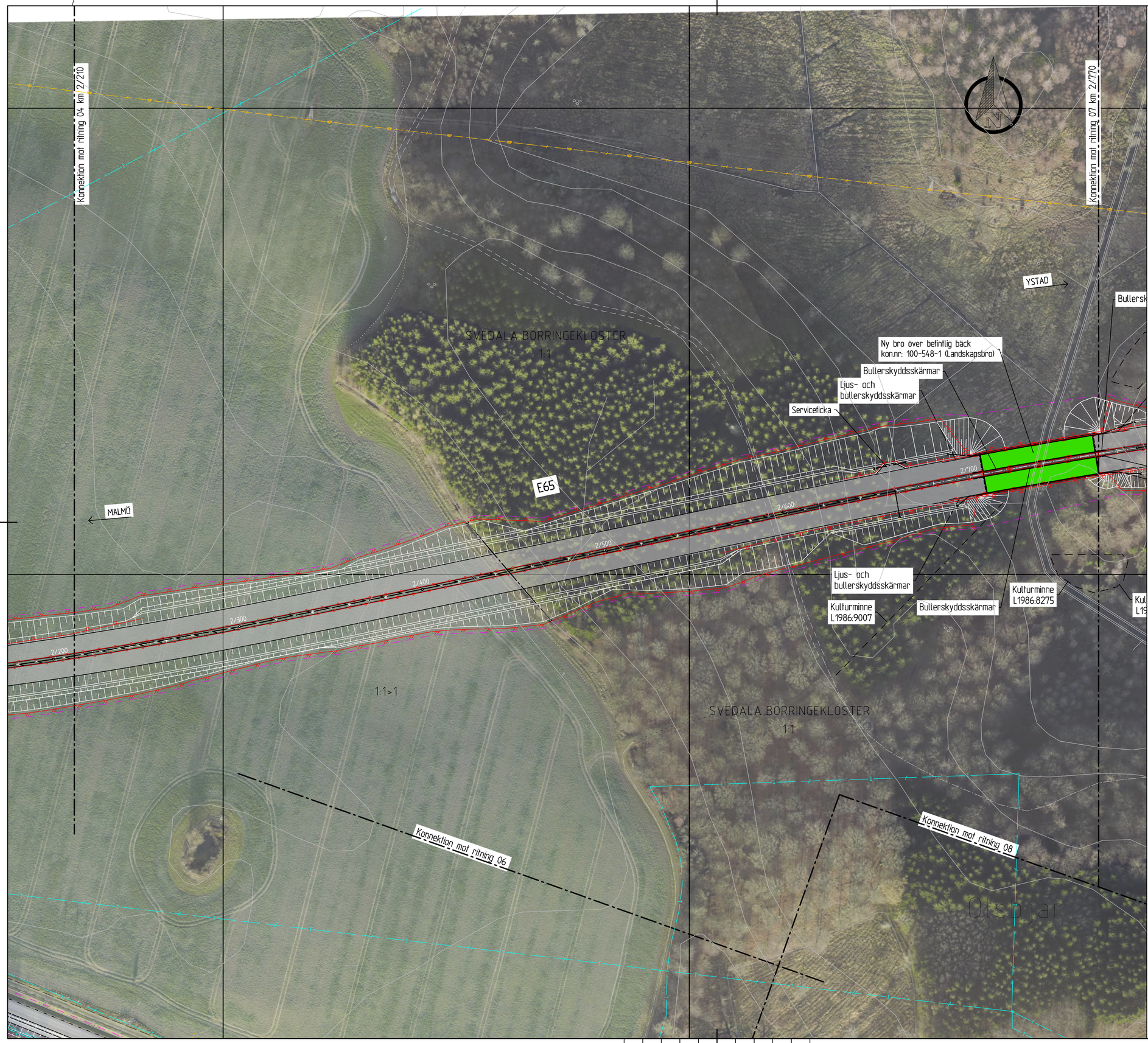

TECKENFÖRKLARING

(svart/vitt kan variera mellan teckenförklaring och karta pga synlighet)

GRÄNSER

- Gräns för vägområde
- Fastighetsgräns
- Traktgräns

PROJEKTERAT

- 0/000 — Ny väg, vägbanekanter och längdmätning
- Vägbana respektive gång- och cykelbana
- Bro
- Tillfällig omledningsväg
- Slänt
- Bullerskyddsskärm
- Sidoräcke i ungefärligt läge
- Mitträcke i ungefärligt läge
- Faunastängsel i ungefärligt läge
- Vattenledning
- Dagvattenledning
- Spillvattenledning, självfall
- Spillvattenledning, trycksatt
- Dräneringsledning
- Trumma
- Illustration av förslagna nya vägar/gång- och cykelbanor som inte regleras av väglagen

BEFINTLIGT

- Perstorp 1:1 — Fastighetsbeteckning
- Bostadshus
- Damm
- Enskild anslutning som stängs
- Elstråk, lågspänning
- Elstråk, högspänning
- Elstråk med belysning
- Opto-/telestråk
- Fiberstråk
- Vattenledning
- Dagvattenledning
- Spillvattenledning, självfall
- Spillvattenledning, trycksatt

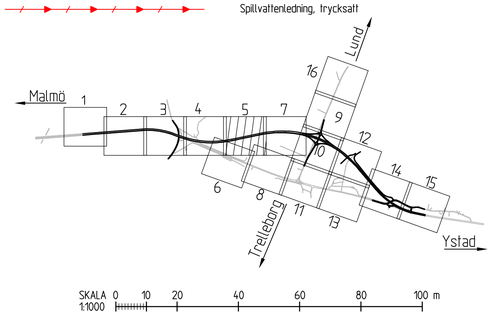

KARTDEKLARATION

Kartunderlag från lantmäteriet 2022 kompletterat med inmätningar av AFRY. Ledningar från Ledingskollen. Alla ledningslägen skall anses osäkra.

ANVISNINGAR

Koordinatsystem
Plansystem: SWEREF 99 13 30
Höjdsystem: RH 2000

TYP AV PLAN	VÄGPLAN
GRANSKNINGSSTATUS / SYFTE	-
HANDLINGSTYP	Samrådshandling
DATUM	2022-09-09
LEVERANS / ÄNDRINGS-PM	
OBJEKT	E65 SVEDALA-BÖRRINGE
DELOMRÅDE / BANDEL	SVEDALA-BÖRRINGE
ANLÄGGNINGSDEL	GEMENSAMT
OBJEKTNUMMER / KM	148277
KONSTRUKTIONSNUMMER	
BESTÄLLARE	TRAFIKVERKET
LEVERANTÖR	ÅF INFRASTRUCTURE
SKAPAD AV	M SOTO
UPPDRAGSNUMMER	710726
GODKÄND AV	B. BERGKVIST
AVDELNING	MALMÖ
RITNINGSTYP	ILLUSTRATIONSKARTA
TEKNIKOMRÅDE / INNEHÅLL	T VÄGUTFORMNING OCH TRAFIK
BESKRIVNING	E65, SEKTION 2/210-2/770
SKALA	1:1000
FORMAT	A1
FÖRVALTNINGSNUMMER	
RITNINGSNUMMER	1 00 T 05 05
BLAD	
NÄSTA BLAD	
BET	

XREF MODELLVN0000701 2019-11-19 09:56
MODELLVN0000705 2019-11-19 09:57
MODELLVN0000601 2019-06-17 09:42
MODELLVN0000604 2019-06-17 09:45
MODELLVN0000503 2019-08-27 13:56
MODELLVN0000509 2019-11-19 10:05
MODELLVN0000209 2019-06-19 09:41
MODELLVN0000207 2019-06-19 09:40
MODELLVN0000207 2019-06-20 09:30
MODELLVN0009907

MODELLVN0000207 2019-11-19 09:22
MODELLVN0000202 2019-06-19 09:46
MODELLVN0000209 2019-06-19 09:41
MODELLVN0009908 2019-06-06 12:14

Lager:

TECKENFÖRKLARING

(svart/vitt kan variera mellan teckenförklaring och karta pga synlighet)

GRÄNSER

- Gräns för vägområde
- Fastighetsgräns
- Traktgräns

PROJEKTERAT

- 0/000 — Ny väg, vägbanekanter och längdmätning
- Vägbana respektive gång- och cykelbana
- Bro
- Tillfällig omledningsväg
- Slänt
- Bullerskyddsskärm
- Sidoräcke i ungefärligt läge
- Mitträcke i ungefärligt läge
- Faunastängsel i ungefärligt läge
- Vattenledning
- Dagvattenledning
- Spillvattenledning, självfall
- Spillvattenledning, trycksatt
- Dräneringsledning
- Trumma
- Illustration av förslagna nya vägar/gång- och cykelbanor som inte regleras av väglagen

BEFINTLIGT

- Perstorp 1:1 — Fastighetsbeteckning
- Bostadshus
- Damm
- Enskild anslutning som stängs
- Elstråk, lågspänning
- Elstråk, högspänning
- Elstråk med belysning
- Opto-/telestråk
- Fiberstråk
- Vattenledning
- Dagvattenledning
- Spillvattenledning, självfall
- Spillvattenledning, trycksatt

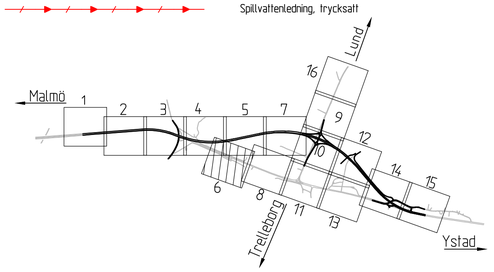

SKALA 1:1000 — 0 10 20 40 60 80 100 m

KARTDEKLARATION

Kartunderlag från lantmäteriet 2022 kompletterat med inmätningar av AFRY. Ledningar från Ledingskollen. Alla ledningslägen skall anses osäkra.

ANVISNINGAR

Koordinatsystem
Plansystem: SWEREF 99 13 30
Höjdsystem: RH 2000

TYP AV PLAN	VÄGPLAN
GRANSKNINGSSTATUS / SYFFTE	-
HANDLINGSTYP	Samrådshandling
DATUM	2022-09-09
LEVERANS / ÄNDRINGS-PM	
OBJEKT	E65 SVEDALA-BÖRRINGE
DELOMRÅDE / BANDEL	SVEDALA-BÖRRINGE
ANLÄGGNINGSDEL	GEMENSAMT
OBJEKTNUMMER / KM	148277
KONSTRUKTIONSNUMMER	
BESTÄLLARE	TRAFIKVERKET
LEVERANTÖR	ÅF INFRASTRUCTURE
SKAPAD AV	M SOTO
UPPDRAGSNUMMER	710726
GODKÄND AV	B. BERGKVIST
AVDELNING	MALMÖ
RITNINGSTYP	ILLUSTRATIONSKARTA
TEKNIKOMRÅDE / INNEHÅLL	T VÄGUTFORMNING OCH TRAFIK
BESKRIVNING	BEFINTLIG E65, SEKTION 0/230-0/800
SKALA	1:1000
FORMAT	A1
FÖRVALTNINGSNUMMER	
RITNINGSNUMMER	1 00 T 05 06
BLAD	
NÄSTA BLAD	
BET	

XREF MODELL\X000701 2019-11-19 08:56
MODELL\X000205 2019-09-27 07:57
MODELL\X000501 2019-09-17 09:04
MODELL\X000204 2019-09-27 13:56
MODELL\X000203 2019-09-27 13:55
MODELL\X000206 2019-09-27 10:05
MODELL\X000208 2019-09-19 10:16
MODELL\X000207 2019-09-19 10:16
MODELL\X000702 2019-09-20 09:30
MODELL\X000801
MODELL\X000207 2019-11-19 09:22
MODELL\X000202 2019-09-27 08:56
MODELL\X000209 2019-09-19 08:41
MODELL\X000708 2019-09-06 12:14

Lager:

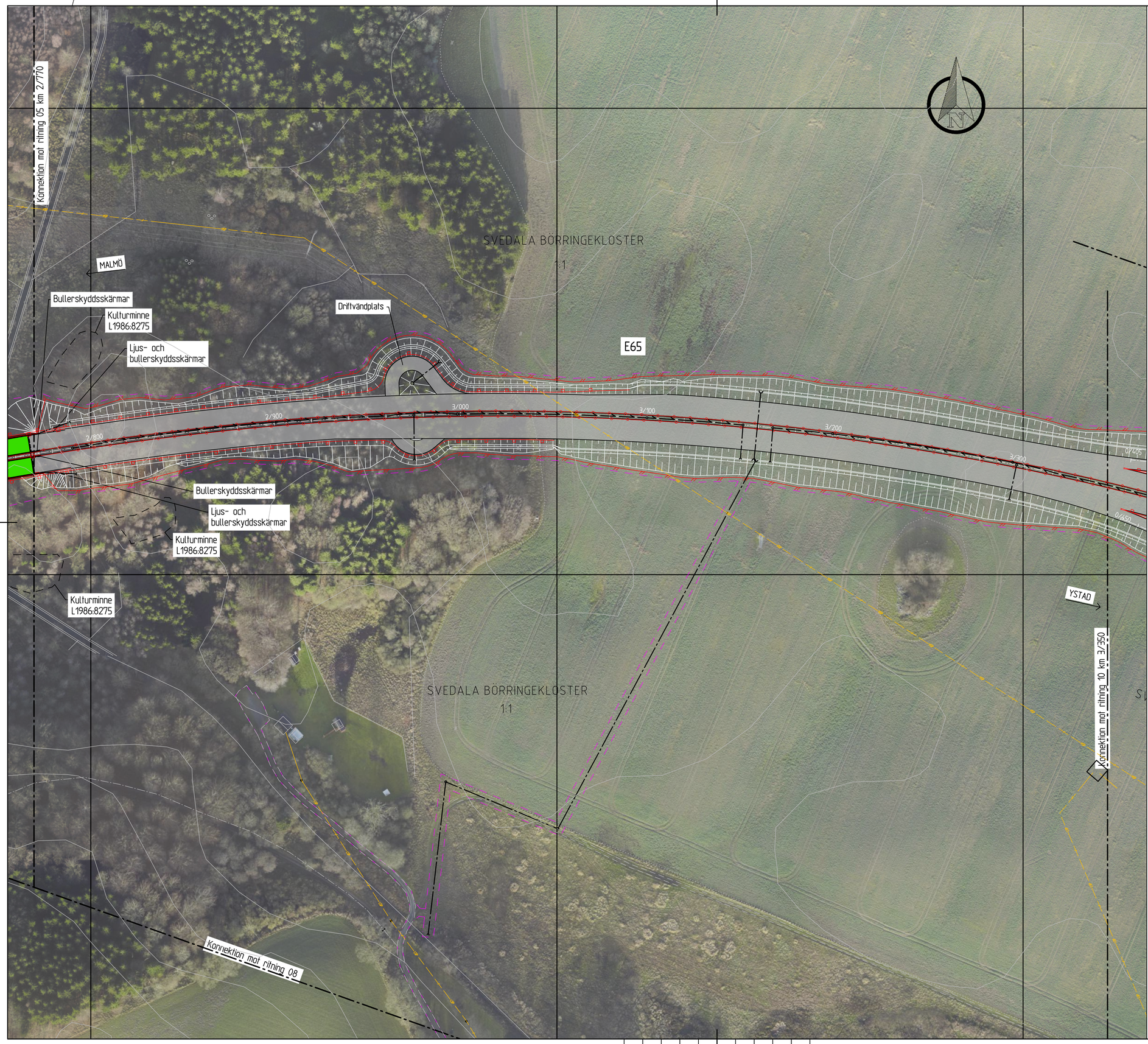

TECKENFÖRKLARING

(svart/vitt kan variera mellan teckenförklaring och karta pga synlighet)

GRÄNSER

- Gräns för vägområde
- Fastighetsgräns
- Traktgräns

PROJEKTERAT

- 0/000 — Ny väg, vägbanekanter och längdmätning
- Vägbana respektive gång- och cykelbana
- Bro
- Tillfällig omledningsväg
- Slänt
- Bullerskyddsskärm
- Sidoräcke i ungefärligt läge
- Mitträcke i ungefärligt läge
- Faunastängsel i ungefärligt läge
- Vattenledning
- Dagvattenledning
- Spillvattenledning, självfall
- Spillvattenledning, trycksatt
- Dräneringsledning
- Trumma
- Illustration av förslagna nya vägar/gång- och cykelbanor som inte regleras av väglagen

BEFINTLIGT

- Perstorp 1:1 — Fastighetsbeteckning
- Bostadshus
- Damm
- Enskild anslutning som stängs
- Elstråk, lågspänning
- Elstråk, högspänning
- Elstråk med belysning
- Opto-/telestråk
- Fiberstråk
- Vattenledning
- Dagvattenledning
- Spillvattenledning, självfall
- Spillvattenledning, trycksatt

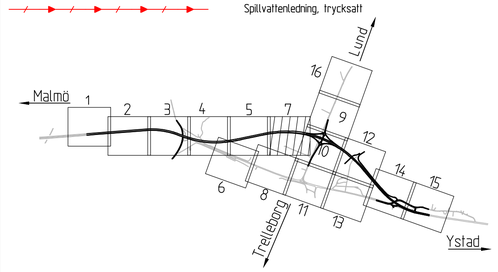

SKALA 1:1000 — 0 10 20 40 60 80 100 m

KARTDEKLARATION

Kartunderlag från lantmäteriet 2022 kompletterat med inmätningar av AFRY. Ledningar från Ledingskollen. Allla ledningslägen skall anses osäkra.

ANVISNINGAR

Koordinatsystem
Plansystem: SWEREF 99 13 30
Höjdsystem: RH 2000

TYP AV PLAN	VÄGPLAN
GRANSKNINGSSTATUS / SYFTE	-
HANDLINGSTYP	Samrådshandling
DATUM	2022-09-09
LEVERANS / ÄNDRINGS-PM	
OBJEKT	E65 SVEDALA-BÖRRINGE
DELOMRÅDE / BANDEL	SVEDALA-BÖRRINGE
ANLÄGGNINGSDEL	GEMENSAMT
OBJEKTNUMMER / KM	148277
KONSTRUKTIONSNUMMER	
BESTÄLLARE	TRAFIKVERKET
LEVERANTÖR	ÅF INFRASTRUCTURE
SKAPAD AV	M SOTO
UPPDRAGSNUMMER	710726
GODKÄND AV	B. BERGKVIST
AVDELNING	MALMÖ
RITNINGSTYP	ILLUSTRATIONSKARTA
TEKNIKOMRÅDE / INNEHÅLL	T VÄGUTFORMNING OCH TRAFIK
BESKRIVNING	E65, SEKTION 2/770-3/350
SKALA	1:1000
FORMAT	A1
FÖRVALTNINGSNUMMER	
RITNINGSNUMMER	1 00 T 05 07
BLAD	
NÄSTA BLAD	
BET	

XREF: MODELL\X0009701 2019-11-19 08:56
MODELL\X0009702 2019-11-19 08:57
MODELL\X0009201 2019-06-17 09:04
MODELL\X0009204 2019-06-17 09:04
MODELL\X0009203 2019-06-27 13:56
MODELL\X0009204 2019-06-27 13:56
MODELL\X0009205 2019-06-27 13:56
MODELL\X0009206 2019-06-27 13:56
MODELL\X0009207 2019-11-19 10:19
MODELL\X0009208 2019-11-19 10:19
MODELL\X0009901 2019-06-20 09:30

MODELL\X0002207 2019-11-19 09:22
MODELL\X0002202 2019-06-06 08:56
MODELL\X0002209 2019-06-06 08:41
MODELL\X0009708 2019-06-06 12:14

Lager:

VSK148277VP, ankomst 2022-07-14, ver 3, jobb 39