

- TECKENFÖRKLARING**
- MARKANSPRÅK**
- GRÄNS FÖR VÄGOMRÅDE
  - AVGRÄNSNING MELLAN OLIKA TYPER AV MARKANSPRÅK
  - V NYTT VÄGOMRÅDE MED VÄGRÄTT
  - V1 NYTT VÄGOMRÅDE MED INSKRÄNKT VÄGRÄTT
  - T1 TILLFÄLLE NYTT JÄNDERÄTT/ARBETSOMRÅDE GÄLLER UNDER BYGGETIDEN, DÖCK LÅNGEST TILL OCH MED 30 MÅN FRÅN BYGGSTART
  - T2 TILLFÄLLE NYTT JÄNDERÄTT/ETABLERINGSOMRÅDE GÄLLER UNDER BYGGETIDEN, DÖCK LÅNGEST TILL OCH MED 30 MÅN FRÅN BYGGSTART
  - T3 TILLFÄLLE NYTT JÄNDERÄTT FÖR NIVÅJUSTERING AV BEFINTLIGT DIKE TILL OCH MED 30 MÅN FRÅN BYGGSTART
  - BEFINTLIG VÄG SOM UTGÅR UR ALLMANT UNDERHÅLL
  - ÖVRIGA BETECKNINGAR PÅ PLANKARTAN
  - +4,85 / 0/100 NY ALLMÄNN VÄG, VÄGKANTER MED LÅNGMÄTNING OCH HÖJDSÄTTNING
  - NY GÅNG- OCH CYKELVÄG
  - VÄGANSLUTNING TILL BEFINTLIG ALLMÄN VÄG SOM STÅNGS GEMÖT SÄRSKILT BESLUT
  - MITTRÄCKE
  - KOMMUNGRÄNS
  - BEFINTLIG VÄGKANT
  - BEFINTLIGT STAKET
  - FASTIGHETSGRÄNS
  - TRAKTGRÄNS
  - TRAKTNAMN
  - FASTIGHETSBEDECKNING
  - ÅKERKANT
  - BEFINTLIG EL LUFTBUREN
  - BEFINTLIG VÄGMÄRKE
  - BEFINTLIG BELYSNINGSSTOLPE
  - BEFINTLIG DIKE, FLODESRÄKNING
  - BEFINTLIG VÄGSLANT
  - BYGGNADE (BOSTAD/ÖVRIG BYGGNAD)
  - NY BRO

**VERKSAMHETER/ÅTGÄRDER SOM UNDANTAS FRÅN FÖRBUDET ENLIGT MILJÖBALKEN**

SKYDDIGHETEN ATT GÖRA ANMÄLAN FÖR SAMRÅD ENLIGT 126 MB GÄLLER INTE FÖR DE VERKSAMHETER OCH ÅTGÄRDER SOM BEHOVS FÖR ATT BYGGA VÄGEN/JÄRNVÄGEN OCH SOM FASTSTÄLLS OCH INGÅR I VÄGOMRÅDE FÖR ALLMÄN VÄG/JÄRNVÄGSMARK ELLER OMRÅDE FÖR TILLFÄLLE NYTT JÄNDERÄTT.

FÖRBUDET SOM AVSER VERKSAMHET ELLER ÅTGÄRD INOM GENERELLT BIODIVERSITÄTSMÅL (7:11 2 ST. GÄLLER INTE BYGGANDE AV ALLMÄN VÄG/JÄRNVÄG

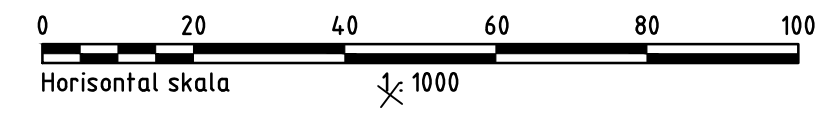
**SKYDDÅTGÄRDER OCH FÖRSIKTIGHETSÅTGÄRDER**

- SK1 - BULLERSKYDDÅTGÄRD, ERBJUDANDE OM FASADÅTGÄRD
- SK2 - BULLERSKYDDÅTGÄRD, ERBJUDANDE OM FASADÅTGÄRD
- SK3 - BULLERSKYDDÅTGÄRD, BULLERVALL HÖJD ÖVER VÄG 51 ENL. PLANKARTAN
- SK4 - MINRE FALNAPASSAGE UNDER VÄG 51
- SK5 - FALNASTÄNGSEL ANDRÖNAS UTMED VÄG 51 MELLAN KVARNTORP - EKEBY 10/000-3/750
- SK6 - FÖRÖRNING I PLAN SE ILLUSTRATIONSKARTOR
- SK7 - BULLERSKYDDÅTGÄRD, ERBJUDANDE OM BULLERPLANK HÖJD 2m

**BLADINDELNING**

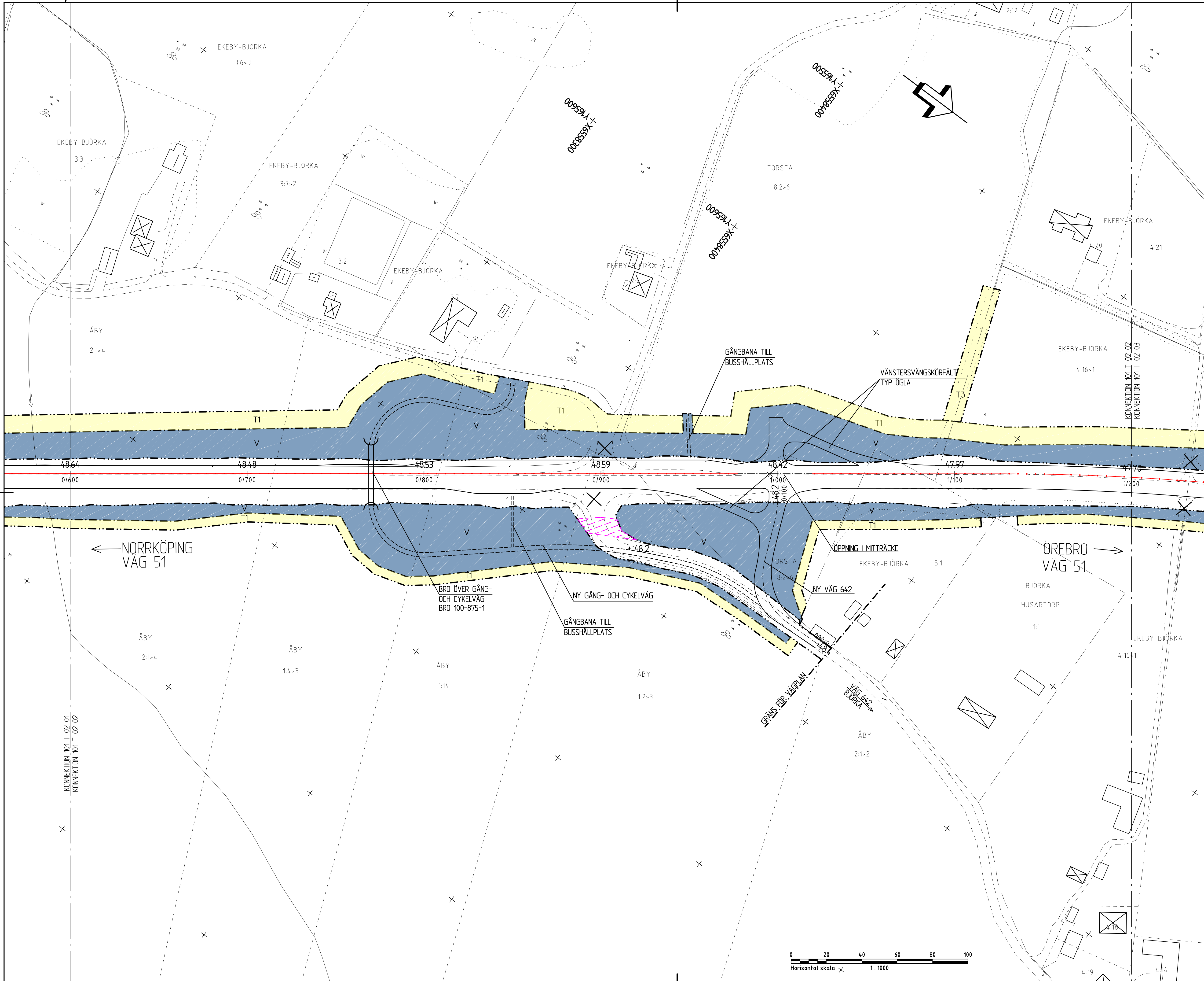
**KOORDINATSYSTEM**  
 SYSTEM I PLAN SWEREF 99 16 00  
 SYSTEM I HÖJD RH 2000

TYP AV PLAN		<b>VÄGPLAN</b>	
GRANSKNINGSSTATUS / SYFTE		GRANSKNINGSHANDLING	
HANDLINGSTYP		GRANSKNINGSHANDLING	
DATUM	2018-02-08	LEVERANS / ÄNDRINGS-PM	
OBJEKT	RV 51 KVARNTORP - ALMBRO		
DELOMRÅDE / BANDEL	KVARNTORP - ALMBRO		
ANLÄGGNINGSDIAGRAM	RV 51		
OBJEKTNUMMER / KM	146953	KONSTRUKTIONNUMMER	
BESTÄLLARE	TRAFIKVERKET	LEVERANTÖR	Norconsult Laxla
SKAPAD AV	L PALMÉR	UPPRÄGGSNUMMER	104 11 58
GOCKÄND AV	R OLOFSSON	ÄNDELNING	VÄG & JVG
RITNINGSTYP	PLANRITNING		
TEKNIKOMRÅDE / INNEHÅLL	T VÄGUTFORMNING OCH TRAFIK		
BESKRIVNING	KM 0/000 - 0/600		
PLANKARTA			
SKALA	1:1000	FORMAT	A1
RITNINGSNUMMER	1 01 T 02 01	FÖRVALTNINGSNUMMER	
		BLAD	NÄSTA BLAD
		BET	



KONNEKTION 101 T 02 01  
KONNEKTION 101 T 02 02





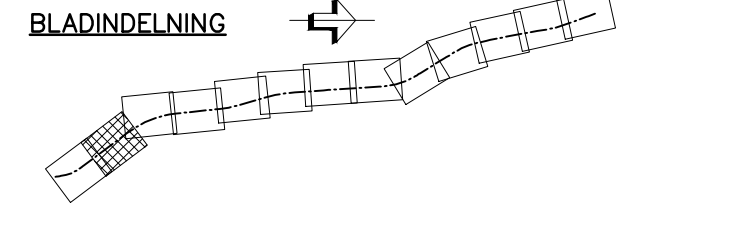
- TECKENFÖRKLARING**
- MARKANSPRÅK**
- GRÄNS FÖR VÄGOMRÅDE
  - AVGRÄNSNING MELLAN OLIKA TYPER AV MARKANSPRÅK
  - V NYTT VÄGOMRÅDE MED VÄGRÄTT
  - V1 NYTT VÄGOMRÅDE MED INSKRÄNKT VÄGRÄTT
  - T1 TILLFÄLLE NYTT JÄNDERÄTT/ARBETSOMRÅDE GÄLLER UNDER BYGGETIDEN, DICK LÅNGEST TILL OCH MED 30 MÅN FRÅN BYGGETIDEN
  - T2 TILLFÄLLE NYTT JÄNDERÄTT/ETABLERINGSOMRÅDE GÄLLER UNDER BYGGETIDEN, DICK LÅNGEST TILL OCH MED 30 MÅN FRÅN BYGGETIDEN
  - T3 TILLFÄLLE NYTT JÄNDERÄTT FÖR NYÅJUSTERING AV BEFINTLIGT DIKE OCH MED 30 MÅN FRÅN BYGGETIDEN
  - BEFINTLIG VÄG SOM UTGÅR UR ALLMANT UNDERHÅLL
  - ÖVRIGA BETECKNINGAR PÅ PLANKARTEN
  - +48,5 NY ALLMÄNN VÄG, VÄGRÄNKER MED LÅNGMÄTNING OCH HÖJDSÄTTNING
  - 0/100 NY GÅNG- OCH CYKELVÄG
  - X VÄGANSLUTNING TILL BEFINTLIG ALLMÄNN VÄG SOM STÅNGS GEMÖT SÄRSKILT BESLUT
  - MITTRÄCKE
  - KOMMUNGRÄNS
  - BEFINTLIG VÄGKANT
  - BEFINTLIGT STAKET
  - FASTIGHETSGRÄNS
  - TRAKTGRÄNS
  - TRAKTNAMN
  - FASTIGHETSBEDECKNING
  - EKEBY 5-11
  - ÅKERKANT
  - BEFINTLIG EL LUFTBUREN
  - BEFINTLIG VÄGMÄRKE
  - BEFINTLIG BELYSNINGSTOLPE
  - BEFINTLIG DIKE, FLODESRIKTNING
  - BEFINTLIG VÄGSLANT
  - BYGGNADE (BOSTAD/ÖVRIG BYGGNAD)
  - NY BRD

**VERKSAMHETER/ÅTGÄRDER SOM UNDANTAS FRÅN FÖRBUD ENLIGT MILJÖBALKEN**

SKYLDIGHETEN ATT GÖRA ANMÄLAN FÖR SÄMRÅ ENLIGT 126 MB GÄLLER INTE FÖR DE VERKSAMHETER OCH ÅTGÄRDER SOM BEHÖVS FÖR ATT BYGGA VÄGEN/JÄRNVÄGEN OCH SOM FASTSTÄLLS OCH INRIK I VÄGOMRÅDE FÖR ALLMÄNN VÄG/JÄRNVÄGSMARK ELLER OMRÅDE FÖR TILLFÄLLE NYTT JÄNDERÄTT.

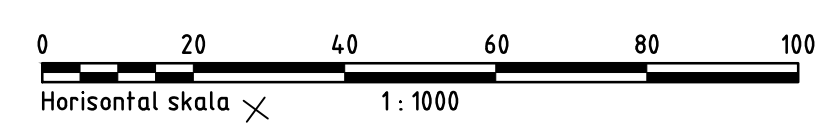
FÖRBUDEN SOM AVSER VERKSAMHET ELLER ÅTGÄRD INOM GENERELLT BIODIVERSITÄTSMÅL (7:11 2 ST.) GÄLLER INTE BYGGANDE AV ALLMÄNN VÄG/JÄRNVÄG

- SKYDDÅTGÄRDER OCH FÖRSIKTIGHETSÅTGÄRDER**
- SKYDDÅTGÄRDER OCH FÖRSIKTIGHETSÅTGÄRDER
  - SKYDDÅTGÄRDER OCH FÖRSIKTIGHETSÅTGÄRDER
  - SK1 - BULLERSKYDDÅTGÄRD, ERBJUDANDE OM FASADÅTGÄRD
  - SK2 - BULLERSKYDDÅTGÄRD, ERBJUDANDE OM SKYDDAD UTERPLATS
  - SK3 - BULLERSKYDDÅTGÄRD, BULLERVÄLL HÖJD ÖVER VÄG 51 ENL. PLANKARTA
  - SK4 - MINDRE FAUNAPASSAGE UNDER VÄG 51
  - SK5 - FAUNASTÄNGSEL ANDRONSÅS UTMED VÄG 51 MELLAN KVARNTORP - EKEBY (0/000-3/750)
  - SK6 - FÖRDRÖNING AV DAGVATTEN
  - SK7 - BULLERSKYDDÅTGÄRD, ERBJUDANDE OM BULLERPLANK HÖJD 2m



**KOORDINATSYSTEM**  
 SYSTEM I PLAN SWEREF 99 16 00  
 SYSTEM I HÖJD RH 2000

TYP AV PLAN		<b>VÄGPLAN</b>	
GRANSKNINGSSTATUS / SYFTE			
HANDLINGSTYP			
<b>GRANSKNINGSHANDLING</b>		LEVERANS / ÄNDRINGS-PM	
DATUM		2018-02-08	
OBJEKT			
<b>RV 51</b>		<b>KVARNTORP - ALMBRO</b>	
DELOMRÅDE / BANDEL			
KVARNTORP - ALMBRO			
ANLÄGGNINGSDIAGRAM			
OBJEKTNUMMER / KM		KONSTRUKTIONNUMMER	
146953			
BESTÄLLARE		LEVERANTÖR	
TRAFIKVERKET		Norconsult Laxla	
SKAPAD AV		UPPRÄGGSNUMMER	
L PALMÉR		104 11 58	
GODKÄND AV		AVDELNING	
R OLOFSSON		VÄG & JVG	
RITNINGSTYP			
PLANRITNING			
TEKNIKOMRÅDE / INNEHÅLL			
T VÄGUTFORMNING OCH TRAFIK			
BESKRIVNING			
KM 0/600 - 1/200			
PLANKARTA			
SKALA		FÖRVALTNINGSNUMMER	
1:1000		A1	
RITNINGSDATUM		BLAD	
1 01 T 02 02		NÄSTA BLAD	
		BET	







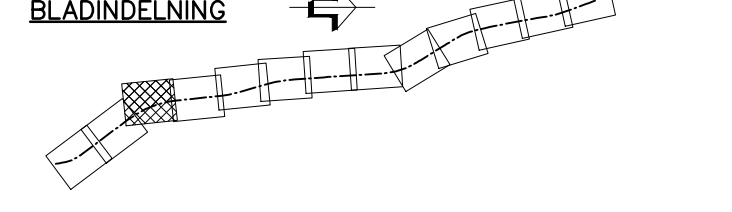
- TECKENFÖRKLARING**
- MARKANSPRÅK**
- GRÄNS FÖR VÄGOMRÅDE
  - AVGRÄNSNING MELLAN OLIKA TYPER AV MARKANSPRÅK
  - V NYTT VÄGOMRÅDE MED VÄGRÄTT
  - V1 NYTT VÄGOMRÅDE MED INSKRÄNKT VÄGRÄTT
  - T1 TILFÄLLEGT NYTT JÄNDERÄTT/ARBETSOMRÅDE GÄLLER UNDER BYGGTIDEN, DÖCK LÅNGEST TILL OCH MED 30 MÅN FRÅN BYGGSTART
  - T2 TILFÄLLEGT NYTT JÄNDERÄTT/ETABLERINGSOMRÅDE GÄLLER UNDER BYGGTIDEN, DÖCK LÅNGEST TILL OCH MED 30 MÅN FRÅN BYGGSTART
  - T3 TILFÄLLEGT NYTT JÄNDERÄTT FÖR NIVÅJUSTERING AV BEFINTLIGT DIKE TILL OCH MED 30 MÅN FRÅN BYGGSTART
  - BEFINTLIG VÄG SOM UTGÅR UR ALLMÄNT UNDERHÅLL
  - ÖVRIGA BETECKNINGAR PÅ PLANKARTAN
  - +48,5 NY ALLMÄN VÄG, VÄGÄNKNÄRTER MED LÅNGMÄTNING OCH HÖJDSÄTTNING
  - 0/100 NY GÅNG- OCH CYKELVÄG
  - VÄGANSLUTNING TILL BEFINTLIG ALLMÄN VÄG SOM STÅNGS GEMOM SÄRSKILT BESLUT
  - MITTRÄCKE
  - KOMMUNGRÄNS
  - BEFINTLIG VÄGKANT
  - BEFINTLIGT STAKET
  - FASTIGHETSGRÄNS
  - TRAKTGRÄNS
  - TRAKTNAMN
  - FASTIGHETSBEDECKNING
  - ÄREKANT
  - BEFINTLIG EL LUFTBUREN
  - BEFINTLIG VÄGMÄRKE
  - BEFINTLIG BELYSNINGSSTOLPE
  - BEFINTLIG DIKE, FLODESRIKTNING
  - BEFINTLIG VÄGSLANT
  - BYGGNADER (BOSTAD/ÖVRIG BYGGNAD)
  - NY BRO

**VERKSAMHETER/ÅTGÄRDER SOM UNDANTAS FRÅN FÖRBUD ENLIGT MILJÖBALKEN**

SKYDDIGHETEN ATT GÖRA ANMÄLAN FÖR SAMRÅD ENLIGT 126 MB GÄLLER INTE FÖR DE VERKSAMHETER OCH ÅTGÄRDER SOM BEHOVS FÖR ATT BYGGA VÄGAR/JÄRNVÄGAR OCH SOM FASTSTÄLLS OCH INGÅR I VÄGOMRÅDE FÖR ALLMÄN VÄG/JÄRNVÄGSMARK ELLER OMRÅDE FÖR TILFÄLLEGT NYTT JÄNDERÄTT.

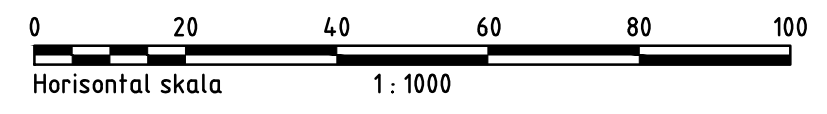
FÖRBUDEN SOM AVSER VERKSAMHET ELLER ÅTGÄRD INOM GENERELLT BIODIVERSITÄTSMÅL (7:11 2 ST). GÄLLER INTE BYGGANDE AV ALLMÄN VÄG/JÄRNVÄG

- SKYDDÅTGÄRDER OCH FÖRSIKTIGHETSÅTGÄRDER**
- SK1 - BULLERSKYDDÅTGÄRD, ERBJUDANDE OM FASADÅTGÄRD
  - SK2 - BULLERSKYDDÅTGÄRD, ERBJUDANDE OM SKYDDAD UTERPLATS
  - SK3 - BULLERSKYDDÅTGÄRD, BULLERVALL HÖJD ÖVER VÄG 51 ENL. PLANKARTAN
  - SK4 - MINDRE FAUNAPASSAGE UNDER VÄG 51
  - SK5 - FAUNASTÄNGSEL ANDRONAS UTMED VÄG 51 MELLAN KVARNTORP - EKEBY 10/000-3/750
  - SK6 - FÖRDRÖNING AV DAGVATTEN
  - SK7 - BULLERSKYDDÅTGÄRD, ERBJUDANDE OM BULLERPLANK HÖJD 2m

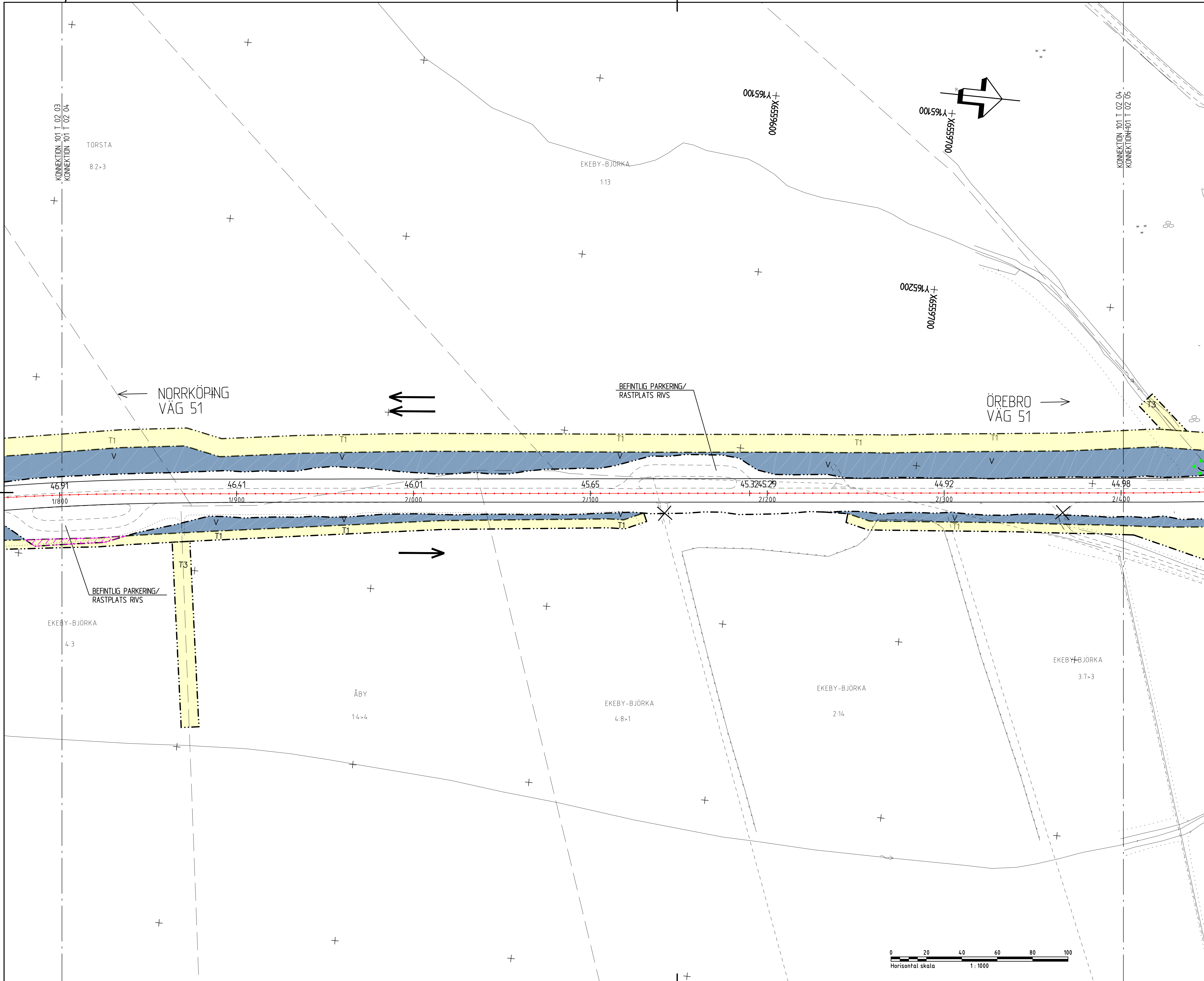


**KOORDINATSYSTEM**  
 SYSTEM I PLAN SWEREF 99 16 00  
 SYSTEM I HÖJD RH 2000

TYP AV PLAN		<b>VÄGPLAN</b>	
GRANSKNINGSSTATUS / SYFTE			
HANDLINGSTYP			
<b>GRANSKNINGSHANDLING</b>		LEVERANS / ÄNDRINGS-PM	
DATUM	2018-02-08		
OBJEKT	<b>RV 51 KVARNTORP - ALMBRO</b>		
DELOMRÅDE / BANDEL	KVARNTORP - ALMBRO		
ANLÄGGNINGSDI	RV 51		
OBJEKTNUMMER / KM	146953	KONSTRUKTIONNUMMER	
BESTÄLLARE	<b>TRAFIKVERKET</b>	LEVERANTÖR <b>Norconsult</b>	
SKAPAD AV	L PALMÉR	UPPRÄGGSNUMMER	104 11 58
GRANSKAD AV	R OLOFSSON	AVDELNING	VÄG & JVG
RITNINGSTYP	<b>PLANRITNING</b>		
TEKNIKOMRÅDE / INNEHÅLL	T VÄGUTFORMNING OCH TRAFIK		
BESKRIVNING	KM 1/200 - 1/800		
PLANKARTA			
SKALA	1:1000	FORMAT	A1
RITNINGNUMMER	1 01 T 02 03	FÖRVALTNINGSNUMMER	
		BLAD	NÄSTA BLAD
			BET







- TECKENFÖRKLARING**
- MARKANSPRÅK
  - GRÄNS FÖR VÄGOMRÅDE
  - AVGRÄNSNING MELLAN OLIKA TYPER AV MARKANSPRÅK
  - V NYTT VÄGOMRÅDE MED VÄGRÄTT
  - V1 NYTT VÄGOMRÅDE MED INSKRÄNKT VÄGRÄTT
  - T1 TILLFÄLLE NYTTJÄNDERÄTT/ARBETSOMRÅDE GÄLLER UNDER BYGGETIDEN, DÖCK LÅNGEST TILL OCH MED 30 MÅN FRÅN BYGGESTART
  - T2 TILLFÄLLE NYTTJÄNDERÄTT/ETABLERINGSOMRÅDE GÄLLER UNDER BYGGETIDEN, DÖCK LÅNGEST TILL OCH MED 30 MÅN FRÅN BYGGESTART
  - T3 TILLFÄLLE NYTTJÄNDERÄTT FÖR NIVÅJUSTERING AV BEFINTLIG DIKE TILL OCH MED 30 MÅN FRÅN BYGGESTART
  - BEFINTLIG VÄG SOM UTGÅR UR ALLMÄNT UNDERHÅLL
  - ÖVRIGA BETECKNINGAR PÅ PLANKARTAN
  - +48,5 NY ALLMÄN VÄG, VÄGÄNDEKANTER MED LÅNGMÄTNING OCH HÖJDSÄTTNING 0/100
  - NY GÅNG- OCH CYKELVÄG
  - VÄGANSLUTNING TILL BEFINTLIG ALLMÄN VÄG SOM STÅNGS GEMOM SÄRSKILT BESLUT
  - MITTRÄCKE
  - KOMMUNGRÄNS
  - BEFINTLIG VÄGKANT
  - BEFINTLIGT STAKET
  - FASTIGHETSGRÄNS
  - TRAKTGRÄNS
  - TRAKTNAMN
  - FASTIGHETSBEDECKNING
  - EKEBY 5-11
  - ÄREKANT
  - BEFINTLIG EL LUFTBUREN
  - BEFINTLIGT VÄGMÄRKE
  - BEFINTLIG BELYSNINGSSTOLPE
  - BEFINTLIG DIKE, FLÖDESRÄTNING
  - BEFINTLIG VÄGSLANT
  - BYGGNADER (BOSTAD/ÖVRIG BYGGNAD)
  - NY BRO

VERKSAMHETER/ÅTGÄRDER SOM UNDANTAS FRÅN FÖRBUD ENLIGT MILJÖBALKEN

SKYLDIGHETEN ATT GÖRA ANMÄLAN FÖR SAMRÅD ENLIGT 126 MB GÄLLER INTE FÖR DE VERKSAMHETER OCH ÅTGÄRDER SOM BEHOVS FÖR ATT BYGGA VÄGEN/JÄRNVÄGEN OCH SOM FASTSTÄLLS OCH INGÅR I VÄGOMRÅDE FÖR ALLMÄN VÄG/JÄRNVÄGSHARK ELLER OMRÅDE FÖR TILLFÄLLE NYTTJÄNDERÄTT.

FÖRBUDEN SOM AVSER VERKSAMHET ELLER ÅTGÄRD INOM GENERELLT BIODIVERSITÄTSMÅL OCH 11 2 ST. GÄLLER INTE BYGGANDE AV ALLMÄN VÄG/JÄRNVÄG

SKYDDÅTGÄRDER OCH FÖRSIKTIGHETSÅTGÄRDER

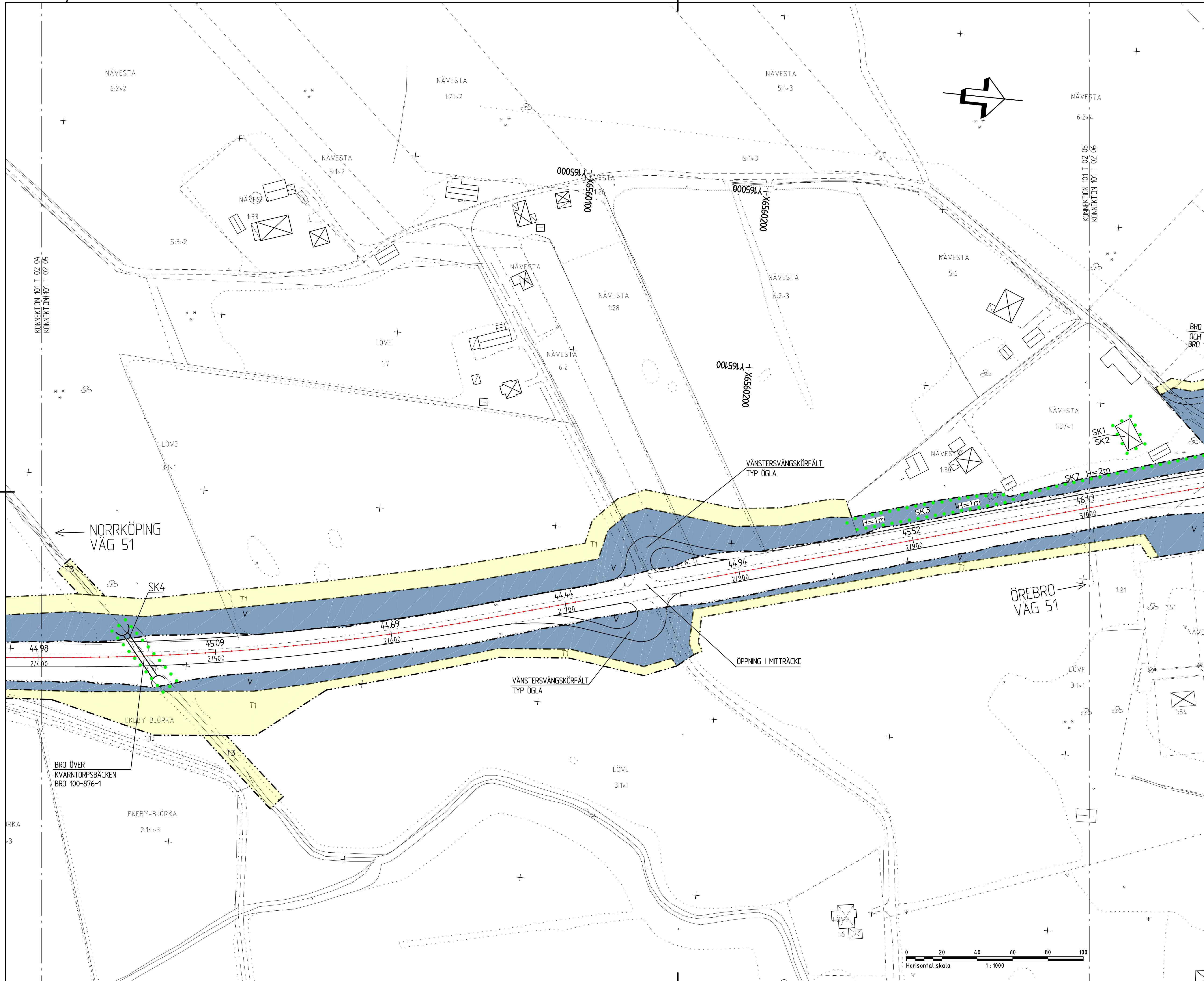
- SK1 - BULLERSKYDDÅTGÄRD, ERBJUDANDE OM FASADÅTGÄRD
- SK2 - BULLERSKYDDÅTGÄRD, ERBJUDANDE OM SKYDDÅTGÄRD
- SK3 - BULLERSKYDDÅTGÄRD, BULLERVALL HÖJD ÖVER VÄG 51 ENL. PLANKARTAN
- SK4 - MINDRE FAUNAPASSAGE UNDER VÄG 51
- SK5 - FAUNASTÄNGSEL ANDRONAS UTMED VÄG 51 MELLAN KVARNTORP - EKEBY 10/000-3/750 (REDUKTION I PLAN SE ILLUSTRATIONSKARTOR)
- SK6 - FÖRDRÖNING AV DAGVATTEN
- SK7 - BULLERSKYDDÅTGÄRD, ERBJUDANDE OM BULLERPLANK HÖJD 2m

**BLADINDELNING**

**KOORDINATSYSTEM**  
 SYSTEM I PLAN SWEREF 99 16 00  
 SYSTEM I HÖJD RH 2000

TYP AV PLAN		<b>VÄGPLAN</b>	
GRANSKNINGSSTATUS / SYFTE			
HANDLINGSTYP			
<b>GRANSKNINGSHANDLING</b>		LEVERANS / ÄNDRINGS-PM	
DATUM		2018-02-08	
OBJEKT			
<b>RV 51</b>			
<b>KVARNTORP - ALMBRO</b>			
DELOMRÅDE / BANDEL			
KVARNTORP - ALMBRO			
ANLÄGGNINGSDEL			
RV 51			
OBJEKTNUMMER / KM	KONSTRUKTIONNUMMER		
146953			
BESTÄLLARE	LEVERANTÖR		
<b>TRAFIKVERKET</b>	<b>Norconsult</b> <b>Laxla</b>		
SKAPAD AV	UPPRÄGGSNUMMER		
L PALMÉR	104 11 58		
GOBKÄND AV	AVDELNING		
R OLOFSSON	VÄG & JVG		
RITNINGSTYP			
PLANRITNING			
TEKNIKOMRÅDE / INNEHÅLL			
T VÄGUTFORMNING OCH TRAFIK			
BESKRIVNING			
KM 1/800 - 2/400			
PLANKARTA			
SKALA	FORMAT	FÖRVALTNINGSNUMMER	
1:1000	A1		
RITNINGNUMMER	BLAD	NÄSTA BLAD	BET
1 01 T 02 04			





- TECKENFÖRKLARING**
- MARKANSPRÅK**
- GRÄNS FÖR VÄGOMRÅDE
  - AVGRÄNSNING MELLAN OLIKA TYPER AV MARKANSPRÅK
  - V NYTT VÄGOMRÅDE MED VÄGRÄTT
  - VI NYTT VÄGOMRÅDE MED INSKRÄNKT VÄGRÄTT
  - T1 TILFÄLLEG NYTT JÄNDERÄTT/ARBETSOMRÅDE GÄLLER UNDER BYGGTIDEN, DÖCK LÅNGEST TILL OCH MED 30 MÅN FRÅN BYGGSTART
  - T2 TILFÄLLEG NYTT JÄNDERÄTT/ETABLERINGSOMRÅDE GÄLLER UNDER BYGGTIDEN, DÖCK LÅNGEST TILL OCH MED 30 MÅN FRÅN BYGGSTART
  - T3 TILFÄLLEG NYTT JÄNDERÄTT FÖR NVÅJUSTERING AV BEFINLIGT DIKE TILL OCH MED 30 MÅN FRÅN BYGGSTART
  - BEFINLIG VÄG SOM UTGÅR UR ALLMÄNT UNDERHÅLL
- ÖVRIGA BETECKNINGAR PÅ PLANKARTAN**
- +4,85 / 0/100 NY ALLMÄN VÄG, VÄGKANTER MED LÅNGMÄTNING OCH HÖJDSÄTTNING
  - NY GÅNG- OCH CYKELVÄG
  - VÄGANSLUTNING TILL BEFINLIG ALLMÄN VÄG SOM STÅNGS GEMÖT SÄRSKILT BESLUT
  - MITTRÄCKE
  - KOMMUNGRÄNS
  - BEFINLIG VÄGKANT
  - BEFINLIGT STAKET
  - FASTIGHETSGRÄNS
  - TRAKTGRÄNS
  - TRAKTNAMN
  - FASTIGHETSBEDECKNING
  - ÅKERKANT
  - BEFINLIG EL LUFTBÜREN
  - BEFINLIGT VÄGMÄRKE
  - BEFINLIG BELYSNINGSTOLPE
  - BEFINLIG DIKE, FLÖDESRIKTNING
  - BEFINLIG VÄGSLANT
  - BYGGNADER (BOSTAD/ÖVRIG BYGGNAD)
  - NY BRO

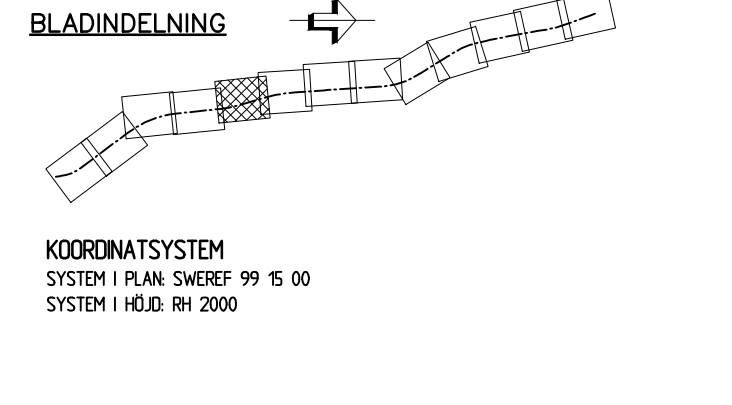
**VERKSAMHETER/ÅTGÄRDER SOM UNDANTAS FRÅN FÖRBUD ENLIGT MILJÖBALKEN**

SKYDDIGHETEN ATT GÖRA ANMÄLAN FÖR SAMRÅD ENLIGT 12:6 MB GÄLLER INTE FÖR DE VERKSAMHETER OCH ÅTGÄRDER SOM BEHOVS FÖR ATT BYGGA VÄGAR/JÄRNVÄGAR OCH SOM FASTSTÄLLS OCH INGÅR I VÄGOMRÅDE FÖR ALLMÄN VÄG/JÄRNVÄGSMARK ELLER OMRÅDE FÖR TILFÄLLEG NYTT JÄNDERÄTT.

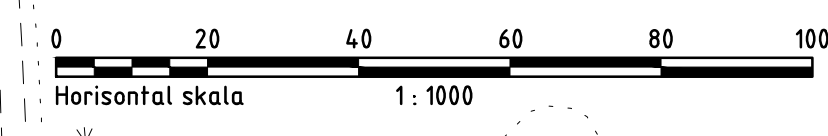
FÖRBUDEN SOM AVSER VERKSAMHET ELLER ÅTGÄRD INOM GENERELLT BIODIVERSITÄTSMRÅDE (7:11 2 ST. GÄLLER INTE BYGGANDE AV ALLMÄN VÄG/JÄRNVÄG

**SKYDDSGÄRDAR OCH FÖRSIKTIGHETSMÅTT**

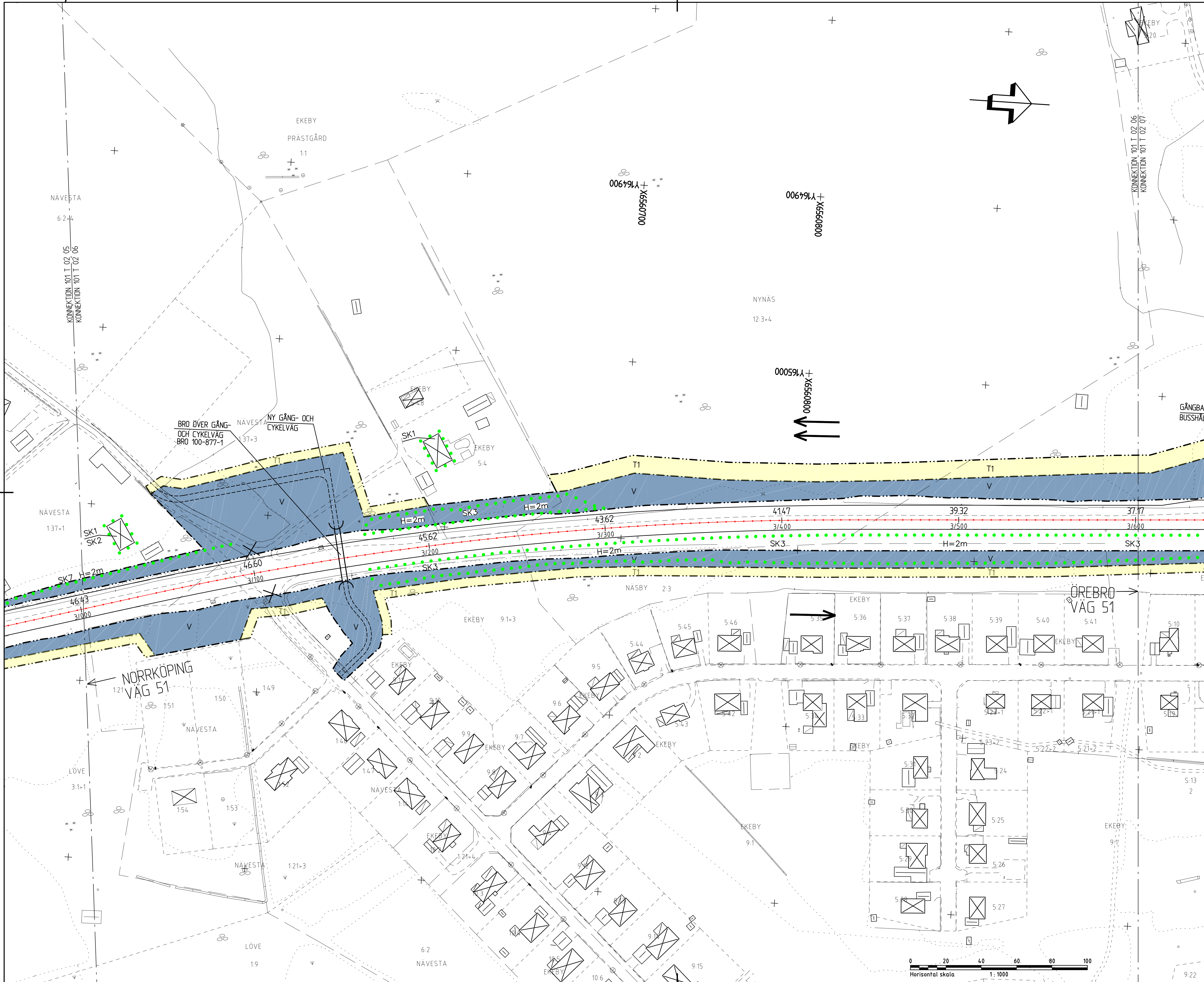
- SK1 - BULLERSKYDDSGÄRD, ERBJUDANDE OM FASADTÄGÅRD
- SK2 - BULLERSKYDDSGÄRD, ERBJUDANDE OM SKYDDAD UTERPLATS
- SK3 - BULLERSKYDDSGÄRD, BULLERVALL HÖJD ÖVER VÄG 51 ENL. PLANKARTAN
- SK4 - MINDRE FAUNAPASSAGE UNDER VÄG 51
- SK5 - FAUNAPASSAGE ANDRONS UTMED VÄG 51 MELLAN KVARTORP - EKEBY 10/000-3/750
- SK6 - FÖRÖRNING AV DAGVATTEN
- SK7 - BULLERSKYDDSGÄRD, ERBJUDANDE OM BULLERPLANK HÖJD 2m



TYP AV PLAN		<b>VÄGPLAN</b>
GRANSKNINGSSTATUS / SYFTE		
HANDLINGSTYP		<b>GRANSKNINGSHANDLING</b>
DATUM	LEVERANS / ÄNDRINGS-PM	
2018-02-08		
OBJEKT		<b>RV 51 KVARTORP - ALMBRO</b>
DELOMRÅDE / BANDEL		<b>KVARTORP - ALMBRO</b>
ANLÄGGNINGSDIAGRAM		<b>RV 51</b>
OBJEKTNUMMER / KM	KONSTRUKTIONNUMMER	
146953		
BESTÄLLARE	LEVERANTÖR	<b>Norconsult</b>
SKAPAD AV	UPPRAGSNUMMER	<b>104 11 58</b>
<b>L PALMÉR</b>		
GOCKÄND AV	ÄNDELNING	<b>VÄG &amp; JVG</b>
<b>R OLOFSSON</b>		
RITNINGSTYP		<b>PLANRITNING</b>
TEKNIKOMRÅDE / INNEHÅLL		<b>T VÄGUTFORMNING OCH TRAFIK</b>
BESKRIVNING		<b>KM 2/400 - 3/000</b>
PLANKARTA		
SKALA	FORMAT	FÖRVALTNINGSNUMMER
<b>1:1000</b>	<b>A1</b>	
RITNINGNUMMER	BLAD	NÄSTA BLAD
<b>1 01 T 02 05</b>		BET







- TECKENFÖRKLARING**
- MARKANSPRÅK**
- GRÄNS FÖR VÄGOMRÅDE
  - - - AVGRÄNSNING MELLAN OLIKA TYPER AV MARKANSPRÅK
  - V NYTT VÄGOMRÅDE MED VÄGRÄTT
  - V1 NYTT VÄGOMRÅDE MED INSKRÄNKT VÄGRÄTT
  - T1 TILFÄLLE NYTT JÄNDERÄTT/ARBETSOMRÅDE GÄLLER UNDER BYGGETIDEN, DÖCK LÅNGEST TILL OCH MED 30 MÅN FRÅN BYGGSTART
  - T2 TILFÄLLE NYTT JÄNDERÄTT/ETABLERINGSOMRÅDE GÄLLER UNDER BYGGETIDEN, DÖCK LÅNGEST TILL OCH MED 30 MÅN FRÅN BYGGSTART
  - T3 TILFÄLLE NYTT JÄNDERÄTT FÖR NIVÅJUSTERING AV BEFINTLIGT DIKE TILL OCH MED 30 MÅN FRÅN BYGGSTART
  - BEFINTLIG VÄG SOM UTGÅR UR ALLMANT UNDERHÅLL
  - ÖVRIGA BETECKNINGAR PÅ PLANKARTAN
  - +48,5 NY ALLMÄN VÄG, VÄGRIKTER MED LANGMÄTNING OCH HÖJDSÄTTNING
  - 0/100 NY GÅNG- OCH CYKELVÄG
  - X VÄGANSLUTNING TILL BEFINTLIG ALLMÄN VÄG SOM STÅNGS GEMOM SÄRSKILT BESLUT
  - MITTRÄCKE
  - +— KOMMUNGRÄNS
  - BEFINTLIG VÄGKANT
  - BEFINTLIGT STAKET
  - - - FASTIGHETSGRÄNS
  - TRAKTGRÄNS
  - EKEBY 5-11 TRAKTNAMN FASTIGHETSBEDECKNING
  - ÅKERKANT
  - BEFINTLIG EL LUFTBUREN
  - BEFINTLIG VÄGMÄRKE
  - BEFINTLIG BELYSNINGSTOLPE
  - BEFINTLIG DIKE, FLODESRÖTNING
  - BEFINTLIG VÄGSLANT
  - BYGGNADE (BOSTAD/ÖVRIG BYGGNAD)
  - NY BRÖ

VERKSAMHETER/ÅTGÄRDER SOM UNDANTAS FRÅN FÖRBUDD ENLIGT MILJÖBALKEN

SKYDDIGHETEN ATT GÖRA ANMÄLAN FÖR SAMRÅD ENLIGT 126 MB GÄLLER INTE FÖR DE VERKSAMHETER OCH ÅTGÄRDER SOM BEHÖVS FÖR ATT BYGGA VÄGEN/JÄRNVÄGEN OCH SOM FASTSTÄLLS OCH INGÅR I VÄGOMRÅDE FÖR ALLMÄN VÄG/JÄRNVÄGSMARK ELLER OMRÅDE FÖR TILFÄLLE NYTT JÄNDERÄTT.

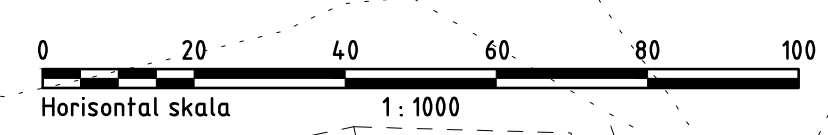
FÖRBUDDEN SOM AVSER VERKSAMHET ELLER ÅTGÄRD INOM GENERELLT BIODIVERSITÄTSMÅL (7:11 2 ST. GÄLLER INTE BYGGANDE AV ALLMÄN VÄG/JÄRNVÄG

- SKYDDÅTGÄRDER OCH FÖRSIKTIGHETSÅTT**
- MARKERING ELLER AVGRÄNSNING AV SKYDDÅTGÄRDER OCH FÖRSIKTIGHETSÅTT
  - SK1 - BULLERSKYDDÅTGÄRD, ERBJUDANDE OM FASADÅTGÄRD
  - SK2 - BULLERSKYDDÅTGÄRD, ERBJUDANDE OM FASADÅTGÄRD
  - SK3 - BULLERSKYDDÅTGÄRD, BULLERVALL HÖJD ÖVER VÄG 51 ENL. PLANKARTAN
  - SK4 - MINDRE FALNAPASSAGE UNDER VÄG 51
  - SK5 - FALNÄNGSEL ANDRONS UTMED VÄG 51 MELLAN KVARTORP - EKEBY 10/000-3/750 (REDIGERING I PLAN SE ILLUSTRATIONSKARTOR)
  - SK6 - FÖRDRÖNING AV DAGVATTEN
  - SK7 - BULLERSKYDDÅTGÄRD, ERBJUDANDE OM BULLERPLANK HÖJD 2m

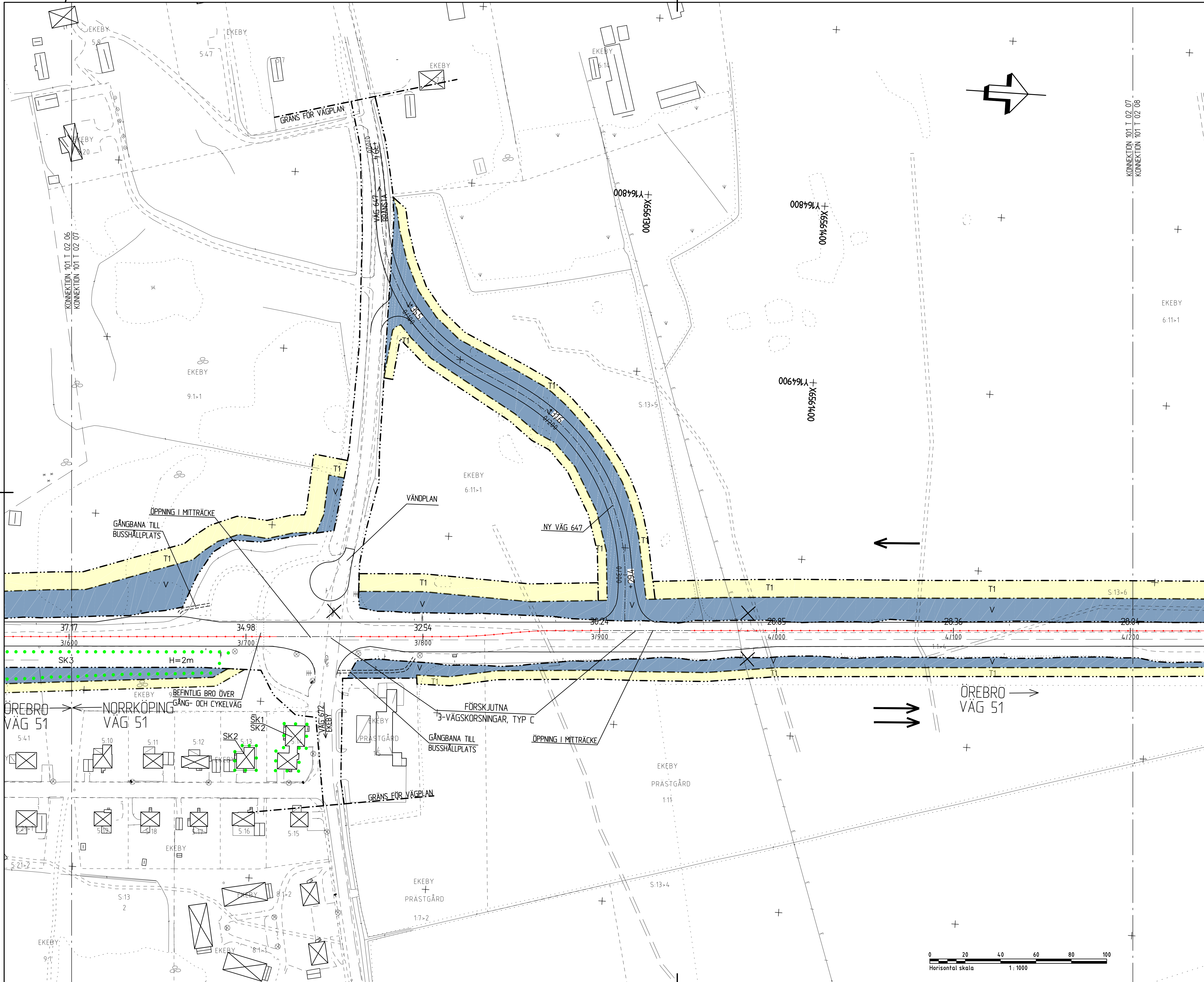
**BLADINDELNING**

**KOORDINATSYSTEM**  
 SYSTEM I PLAN SWEREF 99 16 00  
 SYSTEM I HÖJD RH 2000

TYP AV PLAN		<b>VÄGPLAN</b>	
GRANSKNINGSSTATUS / SYFTE			
HANDLINGSTYP			
<b>GRANSKNINGSHANDLING</b>			
DATUM	2018-02-08	LEVERANS / ÄNDRINGS-PM	
OBJEKT	<b>RV 51 KVARTORP - ALMBRO</b>		
DELOMRÅDE / BANDEL	KVARTORP - ALMBRO		
ANLÄGGNINGSDI	RV 51		
OBJEKTSNUMMER / KM	146953	KONSTRUKTIONNUMMER	
BESTÄLLARE	TRAFIKVERKET	LEVERANTÖR	Norconsult Laxla
SKAPAD AV	L PALMÉR	UPPRAGSNUMMER	104 11 58
GODKÄND AV	R OLOFSSON	AVDELNING	VÄG & JVG
RITNINGSTYP	PLANRITNING		
TEKNIKOMRÅDE / INNEHÅLL	T VÄGUTFORMNING OCH TRAFIK		
BESKRIVNING	KM 3/000 - 3/600		
PLANKARTA			
SKALA	1:1000	FORMAT	A1
RITNINGNUMMER	1 01 T 02 06	FÖRVALTNINGSNUMMER	
		BLAD	NÄSTA BLAD
			BET







- TECKENFÖRKLARING**
- GRÄNS FÖR VÄGOMRÅDE
  - AVGRÄNSNING MELLAN OLIKA TYPER AV MARKANSPRÅK
  - V NYTT VÄGOMRÅDE MED VÄGRÄTT
  - V1 NYTT VÄGOMRÅDE MED INSKRÄNKT VÄGRÄTT
  - T1 TILFÄLLEGT NYTT JÄNDERÄTT/ARBETSOMRÅDE GÄLLER UNDER BYGGETIDEN, DÖCK LÅNGEST TILL OCH MED 30 MÅN FRÅN BYGGESTART
  - T2 TILFÄLLEGT NYTT JÄNDERÄTT/ETABLERINGSOMRÅDE GÄLLER UNDER BYGGETIDEN, DÖCK LÅNGEST TILL OCH MED 30 MÅN FRÅN BYGGESTART
  - T3 TILFÄLLEGT NYTT JÄNDERÄTT FÖR NIVÅJUSTERING AV BEFINTLIGT DIKE TILL OCH MED 30 MÅN FRÅN BYGGESTART
  - BEFINTLIG VÄG SOM UTGÅR UR ALLMÄNT UNDERHÅLL
  - ÖVRIGA BETECKNINGAR PÅ PLANKARTAN
  - +48,5 NY ALLMÄN VÄG, VÄGRÄNKER MED 0/100 LÅNGMÄTNING OCH HÖJDSÄTTNING
  - NY GÅNG- OCH CYKELVÄG
  - VÄGANSLUTNING TILL BEFINTLIG ALLMÄN VÄG SOM STÅNGS GEMOM SÄRSKILT BESLUT
  - MITTRÄCKE
  - KOMMUNGRÄNS
  - BEFINTLIG VÄGKANT
  - BEFINTLIGT STAKET
  - FASTIGHETSGRÄNS
  - TRAKTGRÄNS
  - TRAKTNAMN
  - FASTIGHETSBEDECKNING
  - EKEBY 5-11
  - ÅKERKANT
  - BEFINTLIG EL LUFTBUREN
  - BEFINTLIG VÄGMÄRKE
  - BEFINTLIG BELYSNINGSTOLPE
  - BEFINTLIG DIKE, FLODESRÄTNING
  - BEFINTLIG VÄGSLANT
  - BYGGNADER (BOSTAD/ÖVRIG BYGGNAD)
  - NY BRO

VERKSAMHETER/ÅTGÄRDER SOM UNDANTAS FRÅN FÖRBUDD ENLIGT MILJÖBALKEN

SKYLDIGHETEN ATT GÖRA ANMÄLAN FÖR SAMRÅD ENLIGT 126 MB GÄLLER INTE FÖR DE VERKSAMHETER OCH ÅTGÄRDER SOM BEHOVS FÖR ATT BYGGA VÄGAR/JÄRNVÄGAR OCH SOM FASTSTÄLLS OCH INGÅR I VÄGOMRÅDE FÖR ALLMÄN VÄG/JÄRNVÄGSMARK ELLER OMRÅDE FÖR TILFÄLLEGT NYTT JÄNDERÄTT.

FÖRBUDD SOM AVSER VERKSAMHET ELLER ÅTGÄRD INOM GENERELLT BIODIVERSITÄTSMÅL (7:11 2 ST. GÄLLER INTE BYGGANDE AV ALLMÄN VÄG/JÄRNVÄG

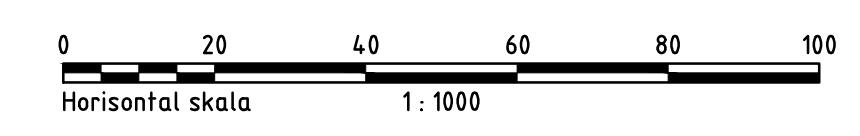
SKYDDÅTGÄRDER OCH FÖRSIKTIGHETSÅTGÄRDER

- SK1 - BULLERSKYDDÅTGÄRD, ERBJUDANDE OM FASADÅTGÄRD
- SK2 - BULLERSKYDDÅTGÄRD, ERBJUDANDE OM SKYDDAD UTERPLATS
- SK3 - BULLERSKYDDÅTGÄRD, BULLERVALL HÖJD ÖVER VÄG 51 ENL. PLANKARTAN
- SK4 - MINDRE FALNAPASSAGE UNDER VÄG 51
- SK5 - FALNASTÄNGSEL ANDRÖNAS UTMED VÄG 51 MELLAN KVARNTORP - EKEBY 10/000-3/750 (REDOVISNING I PLAN SE ILLUSTRATIONSKARTOR)
- SK6 - FÖRDRÖNING AV DAGVATTEN
- SK7 - BULLERSKYDDÅTGÄRD, ERBJUDANDE OM BULLERPLANK HÖJD 2m

BLÄNDINDELNING

KOORDINATSYSTEM  
SYSTEM I PLAN SWEREF 99 16 00  
SYSTEM I HÖJD RH 2000

TYP AV PLAN		<b>VÄGPLAN</b>	
GRANSKNINGSSTATUS / SYFTE		GRANSKNINGSHANDLING	
HANDLINGSTYP		2018-02-08	
DATUM		LEVERANS / ÄNDRINGS-PM	
OBJEKT		RV 51	
DELOMRÅDE / BANDEL		KVARNTORP - ALMBRO	
ANLÄGGNINGSDEL		KVARNTORP - ALMBRO	
OBJEKTNUMMER / KM		KONSTRUKTIONNUMMER	
146953			
BESTÄLLARE		LEVERANTÖR	
TRAFIKVERKET		Norconsult	
SKAPAD AV		UPPRÄGGSNUMMER	
L PALMÉR		104 11 58	
GODKÄND AV		AVDELNING	
R OLOFSSON		VÄG & JVG	
RITNINGSTYP		PLANRITNING	
TEKNIKOMRÅDE / INNEHÅLL		T VÄGUTFORMNING OCH TRAFIK	
BESKRIVNING		KM 3/600 - 4/200	
PLANKARTA		FÖRVALTNINGSNUMMER	
SKALA 1:1000		A1	
RITNINGNUMMER		BLAD	
1 01 T 02 07		NÄSTA BLAD	
		BET	







- TECKENFÖRKLARING**
- MARKANSPRÅK**
- GRÄNS FÖR VÄGOMRÅDE
  - AVGRÄNSNING MELLAN OLIKA TYPER AV MARKANSPRÅK
  - V NYTT VÄGOMRÅDE MED VÄGRÄTT
  - V1 NYTT VÄGOMRÅDE MED INSKRÄNKT VÄGRÄTT
  - T1 TILFÄLLETT NYTT JÄNDERÄTT/ARBETSOMRÅDE GÄLLER UNDER BYGGETIDEN, DÖCK LÅNGEST TILL OCH MED 30 MÅN FRÅN BYGGESTART
  - T2 TILFÄLLETT NYTT JÄNDERÄTT/ETABLERINGSOMRÅDE GÄLLER UNDER BYGGETIDEN, DÖCK LÅNGEST TILL OCH MED 30 MÅN FRÅN BYGGESTART
  - T3 TILFÄLLETT NYTT JÄNDERÄTT FÖR NIVÅJUSTERING AV BEFINTLIGT DIKE TILL OCH MED 30 MÅN FRÅN BYGGESTART
  - BEFINTLIG VÄG SOM UTGÅR UR ALLMÄNT UNDERHÅLL
  - ÖVRIGA BETECKNINGAR PÅ PLANKARTAN
  - +48,5 / 0/100 NY ALLMÄN VÄG, VÄGRIKTER MED LÅNGMÄTNING OCH HÖJDSÄTTNING
  - NY GÅNG- OCH CYKELVÄG
  - VÄGANSLUTNING TILL BEFINTLIG ALLMÄN VÄG SOM STÅNGS GEMOM SÄRSKILT BESLUT
  - MITTRÄCKE
  - KOMMUNGRÄNS
  - BEFINTLIG VÄGKANT
  - BEFINTLIGT STAKET
  - FASTIGHETSGRÄNS
  - TRAKTGRÄNS
  - TRAKTNAMN
  - FASTIGHETSBEDECKNING
  - ÄREKANT
  - BEFINTLIG EL LUFTBUREN
  - BEFINTLIG VÄGMÄRKE
  - BEFINTLIG BELYSNINGSTOLPE
  - BEFINTLIG DIKE, FLÖDESRIKTNING
  - BEFINTLIG VÄGSLANT
  - BYGGNADER (BOSTAD/ÖVRIG BYGGNAD)
  - NY BRD

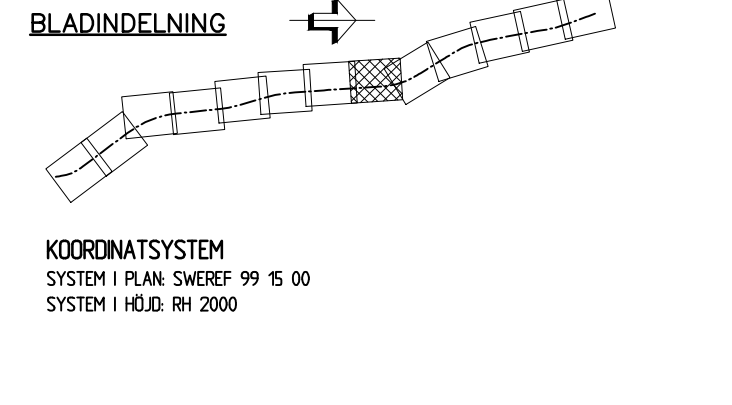
**VERKSAMHETER/ÅTGÄRDER SOM UNDANTAS FRÅN FÖRBUD ENLIGT MILJÖBALKEN**

SKYLDIGHETEN ATT GÖRA ANMÄLAN FÖR SAMRÅD ENLIGT 126 MB GÄLLER INTE FÖR DE VERKSAMHETER OCH ÅTGÄRDER SOM BEHOVS FÖR ATT BYGGA VÄGEN/JÄRNVÄGEN OCH SOM FASTSTÄLLS OCH INGÅR I VÄGOMRÅDE FÖR ALLMÄN VÄG/JÄRNVÄGSMARK ELLER OMRÅDE FÖR TILFÄLLETT NYTT JÄNDERÄTT.

FÖRBUDEN SOM AVSER VERKSAMHET ELLER ÅTGÄRD INOM GENERELLT BIODIVERSITÄTSMÅL (7:11 2 ST. GÄLLER INTE BYGGANDE AV ALLMÄN VÄG/JÄRNVÄG

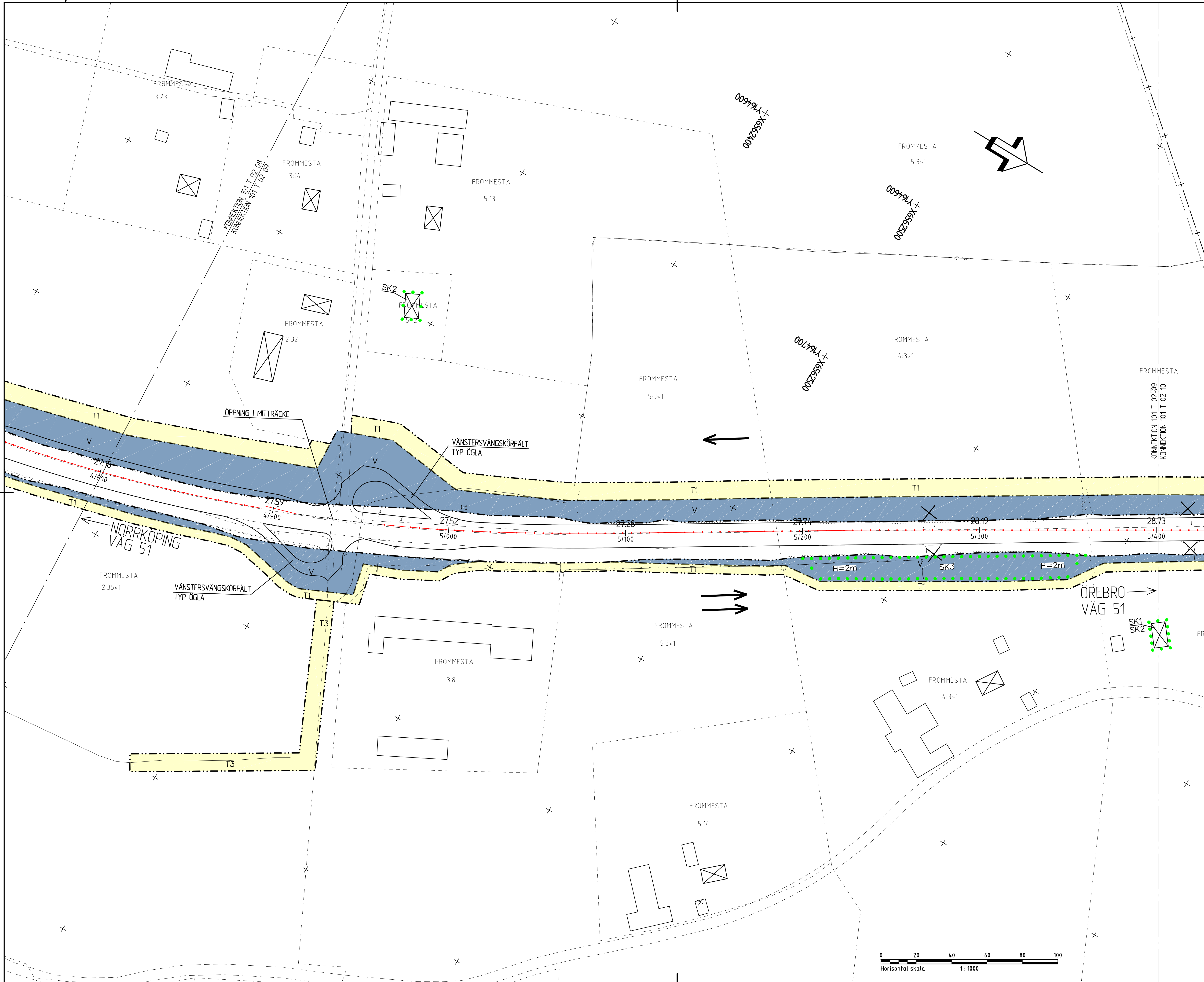
**SKYDDÅTGÄRDER OCH FÖRSIKTIGHETSÅTGÄRDER**

- SK1 - BULLERSKYDDÅTGÄRD, ERBJUDANDE OM FASADÅTGÄRD
- SK2 - BULLERSKYDDÅTGÄRD, ERBJUDANDE OM SKYDDÅTGÄRD
- SK3 - BULLERSKYDDÅTGÄRD, BULLERVALL HÖJD ÖVER VÄG 51 ENL. PLANKARTAN
- SK4 - MINDRE FAUNAPASSAGE UNDER VÄG 51
- SK5 - FAUNASTÄNGSEL ANDRÖNAS UTMED VÄG 51 MELLAN KVARNTORP - EKEBY (0/000-3/750) (REDUKTION I PLAN SE ILLUSTRATIONSKARTOR)
- SK6 - FÖRDRÖNING AV DAGVATTEN
- SK7 - BULLERSKYDDÅTGÄRD, ERBJUDANDE OM BULLERPLANK HÖJD 2m



TYP AV PLAN		<b>VÄGPLAN</b>	
GRANSKNINGSSTATUS / SYFTE		GRANSKNINGSSTATUS / SYFTE	
HANDLINGSTYP		<b>GRANSKNINGSHANDLING</b>	
DATUM	2018-02-08	LEVERANS / ÄNDRINGS-PM	
OBJEKT	<b>RV 51 KVARNTORP - ALMBRO</b>		
DELOMRÅDE / BANDEL	KVARNTORP - ALMBRO		
ANLÄGGNINGSDEL	RV 51		
OBJEKTNUMMER / KM	146953	KONSTRUKTIONNUMMER	
BESTÄLLARE	<b>TRAFIKVERKET</b>	LEVERANTÖR	<b>Norconsult</b> <i>Laxla</i>
SKAPAD AV	L PALMÉR	UPPRÄGGSNUMMER	104 11 58
GOCKÄND AV	R OLOFSSON	AVDELNING	VÄG & JVG
RITNINGSTYP	<b>PLANRITNING</b>		
TEKNIKOMRÅDE / INNEHÅLL	T VÄGUTFORMNING OCH TRAFIK		
BESKRIVNING	KM 4/200 - 4/800		
PLANKARTA	SKALA 1:1000		
SKALA	1:1000	FORMAT	A1
RITNINGNUMMER	1 01 T 02 08	FÖRVALTNINGSNUMMER	
		BLAD	NÄSTA BLAD
		BET	





**TECKENFÖRKLARING**

**MARKANSPRÅK**

- GRÄNS FÖR VÄGOMRÅDE
- AVGRÄNSNING MELLAN OLIKA TYPER AV MARKANSPRÅK
- V NYTT VÄGOMRÅDE MED VÄGRÄTT
- V1 NYTT VÄGOMRÅDE MED INSKRÄNKT VÄGRÄTT
- T1 TILFÄLLEGT NYTT JÄNDERÄTT/ARBETSOMRÅDE GÄLLER UNDER BYGGETIDEN, DÖCK LÅNGEST TILL OCH MED 30 MÅN FRÅN BYGGESTART
- T2 TILFÄLLEGT NYTT JÄNDERÄTT/ETABLERINGSOMRÅDE GÄLLER UNDER BYGGETIDEN, DÖCK LÅNGEST TILL OCH MED 30 MÅN FRÅN BYGGESTART
- T3 TILFÄLLEGT NYTT JÄNDERÄTT FÖR NIVÅJUSTERING AV BEFINTLIGT DIKE TILL OCH MED 30 MÅN FRÅN BYGGESTART
- BEFINTLIG VÄG SOM UTGÅR UR ALLMANT UNDERHÅLL
- ÖVRIGA BETECKNINGAR PÅ PLANKARTAN
- +4,85 / 0/100 NY ALLMÄN VÄG, VÄGKANTER MED LÅNGMÄTNING OCH HÖJDSÄTTNING
- NY GÅNG- OCH CYKELVÄG
- VÄGANSLUTNING TILL BEFINTLIG ALLMÄN VÄG SOM STÅNGS GEMÖT SÄRSKILT BESLUT
- MITTRÄCKE
- KOMMUNGRÄNS
- BEFINTLIG VÄGKANT
- BEFINTLIGT STAKET
- FASTIGHETSGRÄNS
- TRAKTGRÄNS
- TRAKTNAMN
- FASTIGHETSBEDECKNING
- ÄREKANT
- BEFINTLIG EL LUFTBUREN
- BEFINTLIGT VÄGMÄRKE
- BEFINTLIG BELYSNINGSSTOLPE
- BEFINTLIG DIKE, FLODESRIKTNING
- BEFINTLIG VÄGSÄNT
- BYGGNADER (BOSTAD/ÖVRIG BYGGNAD)
- NY BRO

**VERKSAMHETER/ÅTGÄRDER SOM UNDANTAS FRÅN FÖRBUDET ENLIGT MILJÖBALKEN**

SKYDDIGHETEN ATT GÖRA ANMÄLAN FÖR SAMRÅD ENLIGT 126 MB GÄLLER INTE FÖR DE VERKSAMHETER OCH ÅTGÄRDER SOM BEHOVS FÖR ATT BYGGA VÄGEN/JÄRNVÄGEN OCH SOM FASTSTÄLLS OCH INGÅR I VÄGOMRÅDE FÖR ALLMÄN VÄG/JÄRNVÄGSMARK ELLER OMRÅDE FÖR TILFÄLLEGT NYTT JÄNDERÄTT.

FÖRBUDET SOM AVSER VERKSAMHET ELLER ÅTGÄRD INOM GENERELLT BIODIVERSITÄTSMÅL (7:11 2 ST. GÄLLER INTE BYGGANDE AV ALLMÄN VÄG/JÄRNVÄG

**SKYDDÅTGÄRDER OCH FÖRSIKTIGHETSÅTT**

- SK1 - MARKERING ELLER AVGRÄNSNING AV SKYDDÅTGÄRDER OCH FÖRSIKTIGHETSÅTT
- SK2 - BULLERSKYDDÅTGÄRD, ERBJUDANDE OM FASADÅTGÄRD
- SK3 - BULLERSKYDDÅTGÄRD, ERBJUDANDE OM SKYDDAD UTERPLATS
- SK4 - MINDRE FALNPASSAGE UNDER VÄG 51
- SK5 - FALNPASSAGE ANDRONS ÅT VÄG 51 MELLAN KVARNTORP - EKEBY 10/000-3/750 (REDUKTION I PLAN SE ILLUSTRATIONSKARTOR)
- SK6 - FÖRDRÖNING AV DAGVATTEN
- SK7 - BULLERSKYDDÅTGÄRD, ERBJUDANDE OM BULLERPLANK HÖJD 2m

**BLADINDELNING**

**KOORDINATSYSTEM**

SYSTEM I PLAN: SWEREF 99 16 00  
SYSTEM I HÖJD: RH 2000

**TYP AV PLAN**

## VÄGPLAN

GRANSKNINGSSTATUS / SYFTE

**HANDLINGSTYP**

### GRANSKNINGSHANDLING

DATUM: 2018-02-08 | LEVERANS / ÄNDRINGS-PM

OBJEKT

### RV 51 KVARNTORP - ALMBRO

DELOMRÅDE / BANDEL: KVARNTORP - ALMBRO

ANLÄGGNINGSDIAGRAM: RV 51

OBJEKTNUMMER / KM: 146953 | KONSTRUKTIONNUMMER

BESTÄLLARE: TRAFIKVERKET | LEVERANTÖR: Norconsult Loxia

SKAPAD AV: L PALMÉR | UPPDRAGSNUMMER: 104 11 58

GODKÄND AV: R OLOFSSON | AVDELNING: VÄG & JVG

RITNINGSTYP: PLANRITNING

TEKNIKOMRÅDE / INNEHÅLL: T VÄGUTFORMNING OCH TRAFIK

BESKRIVNING: KM 4/800 - 5/400

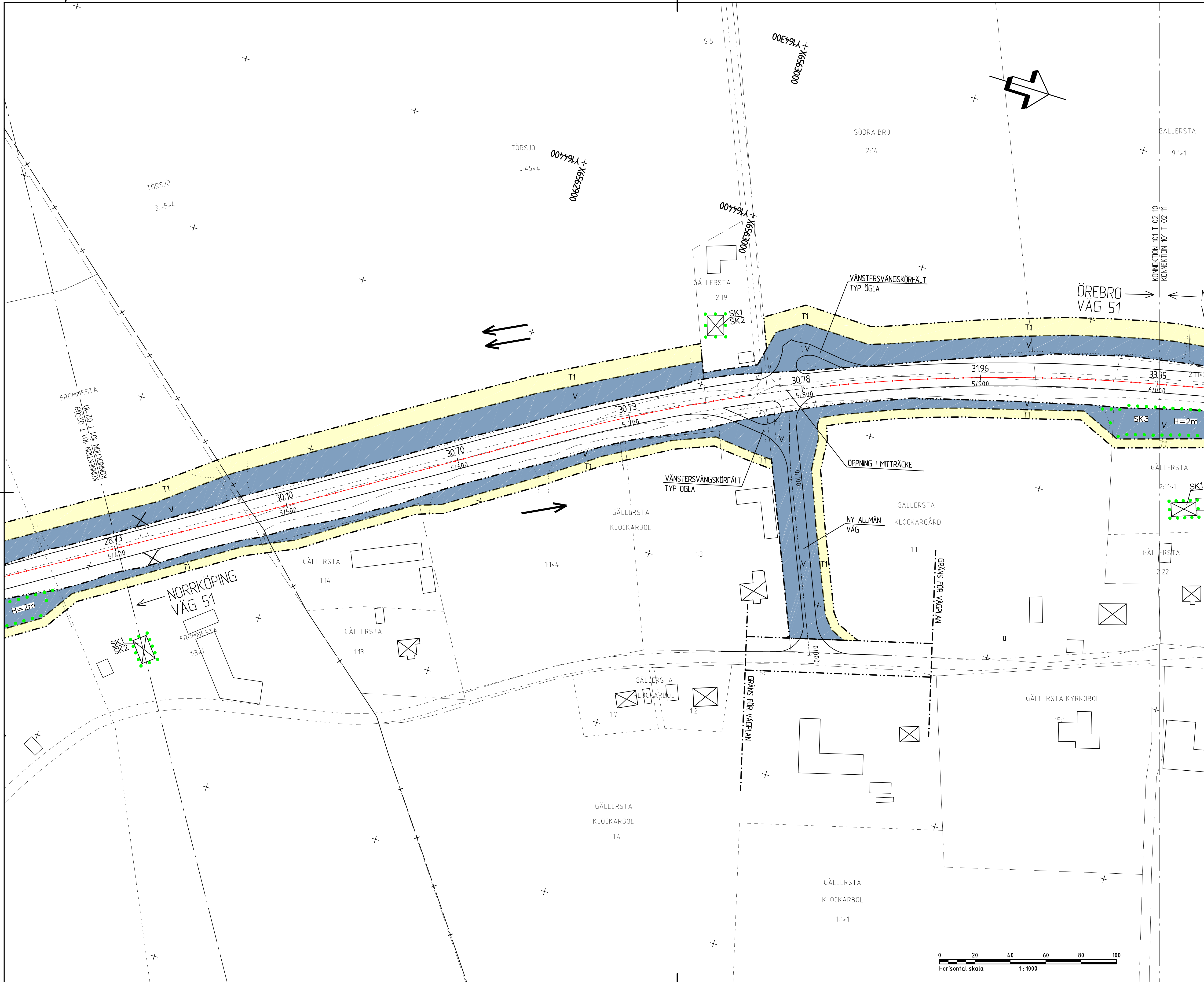
**PLANKARTA**

SKALA: 1:1000 | FORMAT: A1 | FÖRVALTNINGSNUMMER

RITNINGSDATUM: 1 01 T 02 09 | BLAD: | NÄSTA BLAD: | BET: |

Horisontal skala: 0 20 40 60 80 100  
1:1000





**TECKENFÖRKLARING**

**MARKANSPRÅK**

- GRÄNS FÖR VÄGOMRÅDE
- AVGRÄNSNING MELLAN OLIKA TYPER AV MARKANSPRÅK
- V** NYTT VÄGOMRÅDE MED VÄGRÄTT
- V1** NYTT VÄGOMRÅDE MED INSKRÄNKT VÄGRÄTT
- T1** TILFÄLLE NYTTJÄNDERÄTT/ARBETSOMRÅDE GÄLLER UNDER BYGGETIDEN, DÖCK LÅNGEST TILL OCH MED 30 MÅN FRÅN BYGGSTART
- T2** TILFÄLLE NYTTJÄNDERÄTT/ETABLERINGSOMRÅDE GÄLLER UNDER BYGGETIDEN, DÖCK LÅNGEST TILL OCH MED 30 MÅN FRÅN BYGGSTART
- T3** TILFÄLLE NYTTJÄNDERÄTT FÖR NIVÅJUSTERING AV BEFINTLIGT DIKE TILL OCH MED 30 MÅN FRÅN BYGGSTART
- BEFINTLIG VÄG SOM UTGÅR UR ALLMÄNT UNDERHÅLL
- ÖVRIGA BETECKNINGAR PÅ PLANKARTAN
- +48,5 / 0/100 NY ALLMÄN VÄG, VÄGKANTER MED LÅNGMÄTNING OCH HÖJDSÄTTNING
- NY GÅNG- OCH CYKELVÄG
- VÄGANSLUTNING TILL BEFINTLIG ALLMÄN VÄG SOM STÄNGS GEMÖT SÄRSKILT BESLUT
- MITTRÄCKE
- KOMMUNGRÄNS
- BEFINTLIG VÄGKANT
- BEFINTLIGT STAKET
- FASTIGHETSGRÄNS
- TRAKTGRÄNS
- TRAKTNAMN
- FASTIGHETSBEDECKNING
- ÄREKANT
- BEFINTLIG EL LUFTBUREN
- BEFINTLIG VÄGMÄRKE
- BEFINTLIG BELYSNINGSSTOLPE
- BEFINTLIG DIKE, FLODESKRÄNKNING
- BEFINTLIG VÄGSÄNT
- BYGGNADE (BOSTAD/ÖVRIG BYGGNAD)
- NY BRO

VERKSAMHETER/ÅTGÄRDER SOM UNDANTAS FRÅN FÖRBUD ENLIGT MILJÖBALKEN

SKYDDIGHETEN ATT GÖRA ANMÄLAN FÖR SAMRÅD ENLIGT 126 MB GÄLLER INTE FÖR DE VERKSAMHETER OCH ÅTGÄRDER SOM BEHOVS FÖR ATT BYGGA VÄGEN/JÄRNVÄGEN OCH SOM FASTSTÄLLS OCH INGÅR I VÄGOMRÅDE FÖR ALLMÄN VÄG/JÄRNVÄG/SÄRSKILT OMRÅDE FÖR TILFÄLLE NYTTJÄNDERÄTT.

FÖRBUDEN SOM AVSER VERKSAMHET ELLER ÅTGÄRD INOM GENERELLT BIODIVERSITÄTSMÅL (7:11 2 ST. GÄLLER INTE BYGGANDE AV ALLMÄN VÄG/JÄRNVÄG)


SKYDDÅTGÄRDER OCH FÖRSIKTIGHETSMÅTT

- SK1 - BULLERSKYDDÅTGÄRD, ERBJUDANDE OM FASÅTGÄRD
- SK2 - BULLERSKYDDÅTGÄRD, ERBJUDANDE OM SKYDDAD UTERPLATS
- SK3 - BULLERSKYDDÅTGÄRD, BULLERVALL HÖJD ÖVER VÄG 51 ENL. PLANKARTAN
- SK4 - MINDRE FAUNAPASSAGE UNDER VÄG 51
- SK5 - FAUNASTÄNGSEL ANDRONS LITMED VÄG 51 MELLAN KVARNTORP - EKEBY 10/000-3/750 (REDOVISNING I PLAN SE ILLUSTRATIONSKARTOR)
- SK6 - FÖRDRÖNING AV DAGVATTEN
- SK7 - BULLERSKYDDÅTGÄRD, ERBJUDANDE OM BULLERPLANK HÖJD 2m

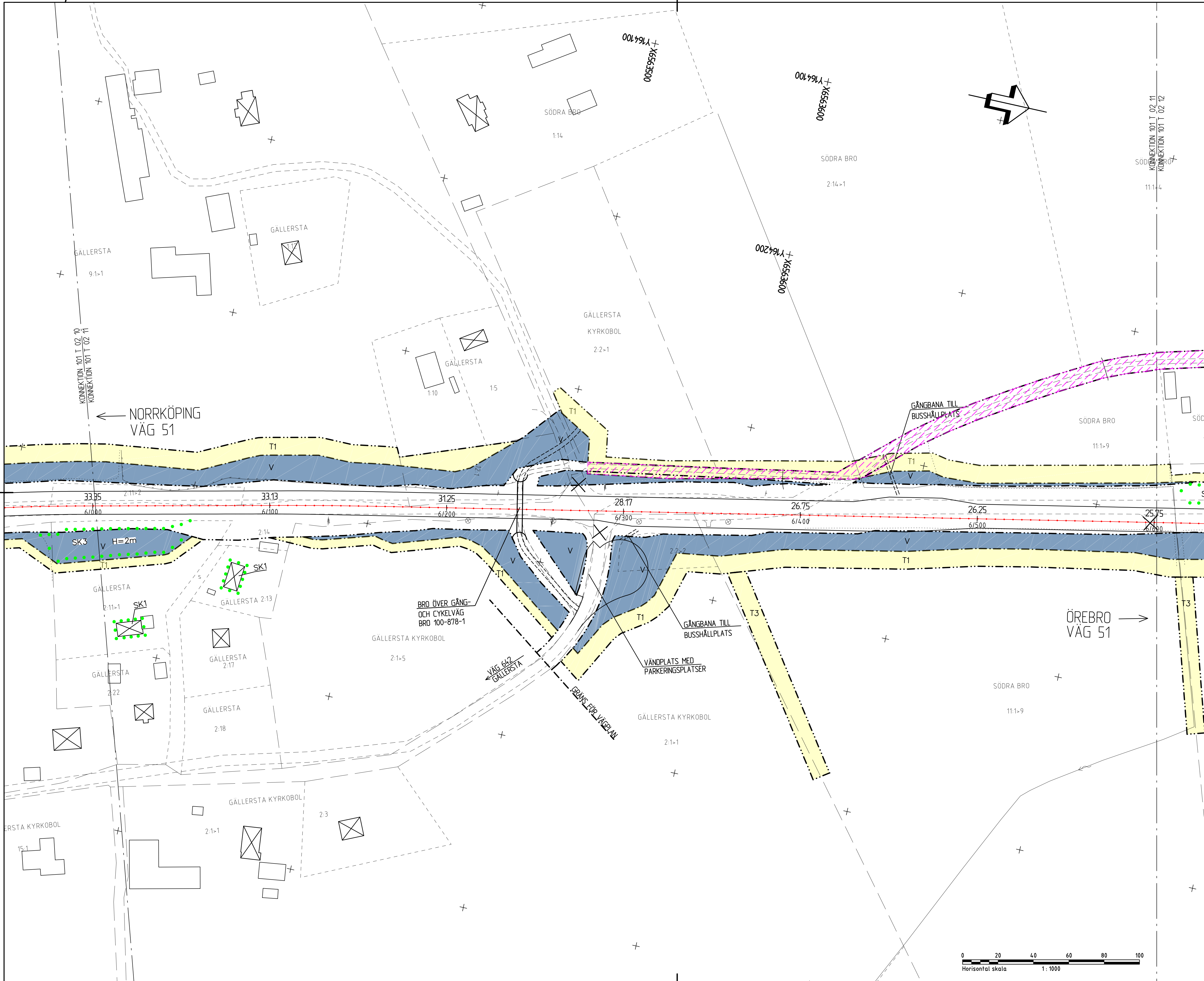
**BLADINDELNING**

**KOORDINATSYSTEM**  
 SYSTEM I PLAN SWEREF 99 16 00  
 SYSTEM I HÖJD RH 2000

TYP AV PLAN		<b>VÄGPLAN</b>	
GRANSKNINGSSTATUS / SYFTE			
HANDLINGSTYP			
<b>GRANSKNINGSHANDLING</b>		LEVERANS / ÄNDRINGS-PM	
DATUM		2018-02-08	
OBJEKT			
<b>RV 51</b>			
<b>KVARNTORP - ALMBRO</b>			
DELOMRÅDE / BANDEL			
KVARNTORP - ALMBRO			
ANLÄGGNINGSDEL			
RV 51			
OBJEKTNUMMER / KM	KONSTRUKTIONNUMMER		
146953			
BESTÄLLARE	LEVERANTÖR		
<b>TRAFIKVERKET</b>	<b>Norconsult</b> <b>Laxla</b>		
SKAPAD AV	UPPRAGSNUMMER		
L PALMÉR	104 11 58		
GODKÄND AV	AVDELNING		
R OLOFSSON	VÄG & JVG		
RITNINGSTYP			
PLANRITNING			
TEKNIKOMRÅDE / INNEHÅLL			
T VÄGUTFORMNING OCH TRAFIK			
BESKRIVNING			
KM 5/400 - 6/000			
PLANKARTA			
SKALA	FORMAT	FÖRVALTNINGSNUMMER	
1:1000	A1		
RITINGSNUMMER	BLAD	NÄSTA BLAD	BET
1 01 T 02 10			







- TECKENFÖRKLARING**
- MARKANSPRÅK**
- GRÄNS FÖR VÄGOMRÅDE
  - AVGRÄNSNING MELLAN OLIKA TYPER AV MARKANSPRÅK
  - V NYTT VÄGOMRÅDE MED VÄGRÄTT
  - V1 NYTT VÄGOMRÅDE MED INSKRÄNKT VÄGRÄTT
  - T1 TILFÄLLE NYTTJÄNDERÄTT/ARBETSOMRÅDE GÄLLER UNDER BYGGETIDEN, DÖCK LÅNGEST TILL OCH MED 30 MÅN FRÅN BYGGSTART
  - T2 TILFÄLLE NYTTJÄNDERÄTT/ETABLERINGSOMRÅDE GÄLLER UNDER BYGGETIDEN, DÖCK LÅNGEST TILL OCH MED 30 MÅN FRÅN BYGGSTART
  - T3 TILFÄLLE NYTTJÄNDERÄTT FÖR NIVÅJUSTERING AV BEFINTLIG DÖCK TILL OCH MED 30 MÅN FRÅN BYGGSTART
  - BEFINTLIG VÄG SOM UTGÅR UR ALLMÄNT UNDERHÅLL
  - ÖVRIGA BETECKNINGAR PÅ PLANKARTAN
  - +48.5 NY ALLMÄN VÄG, VÄGGRÄNKER MED LÅNGMÄTNING OCH HÖJDSÄTTNING 0/100
  - NY GÅNG- OCH CYKELVÄG
  - VÄGANSLUTNING TILL BEFINTLIG ALLMÄN VÄG SOM STÅNGS GEMOM SÄRSKILT BESLUT
  - MITTRÄCKE
  - KOMMUNGRÄNS
  - BEFINTLIG VÄGKANT
  - BEFINTLIGT STAKET
  - FASTIGHETSGRÄNS
  - TRAKTGRÄNS
  - EKEBY 5:11 TRAKTNAMN FASTIGHETSBEDECKNING
  - ÄREKANT
  - BEFINTLIG EL LUFTBUREN
  - BEFINTLIG VÄGMÄRKE
  - BEFINTLIG BELYSNINGSSTOLPE
  - BEFINTLIG DÖCK, FLÖDESRIKTNING
  - BEFINTLIG VÄGSLANT
  - BYGGNADER (BOSTAD/ÖVRIG BYGGNAD)
  - NY BRO

**VERKSAMHETER/ÅTGÄRDER SOM UNDANTAS FRÅN FÖRBUD ENLIGT MILJÖBALKEN**

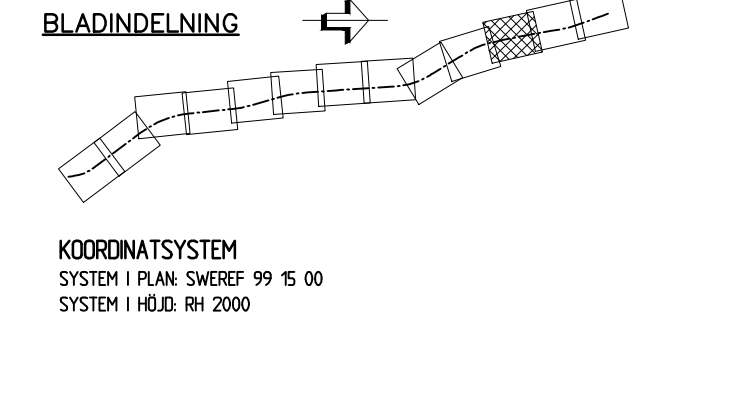
SKYLDIGHETEN ATT GÖRA ANMÄLAN FÖR SAMRÅD ENLIGT 126 MB GÄLLER INTE FÖR DE VERKSAMHETER OCH ÅTGÄRDER SOM BEHOVS FÖR ATT BYGGA VÄGEN/JÄRNVÄGEN OCH SOM FASTSTÄLLS OCH INGÅR I VÄGOMRÅDE FÖR ALLMÄN VÄG/JÄRNVÄGSOMRÅDE ELLER ÖMRÅDE FÖR TILFÄLLE NYTTJÄNDERÄTT.

FÖRBUDEN SOM AVSER VERKSAMHET ELLER ÅTGÄRD INOM GENERELLT BIODIVERSITÄTSMÅL (7:11 2 ST.) GÄLLER INTE BYGGANDE AV ALLMÄN VÄG/JÄRNVÄG


**SKYDDÅTGÄRDER OCH FÖRSIKTIGHETSÅTT**

MARKERING ELLER AVGRÄNSNING AV SKYDDÅTGÄRDER OCH FÖRSIKTIGHETSÅTT

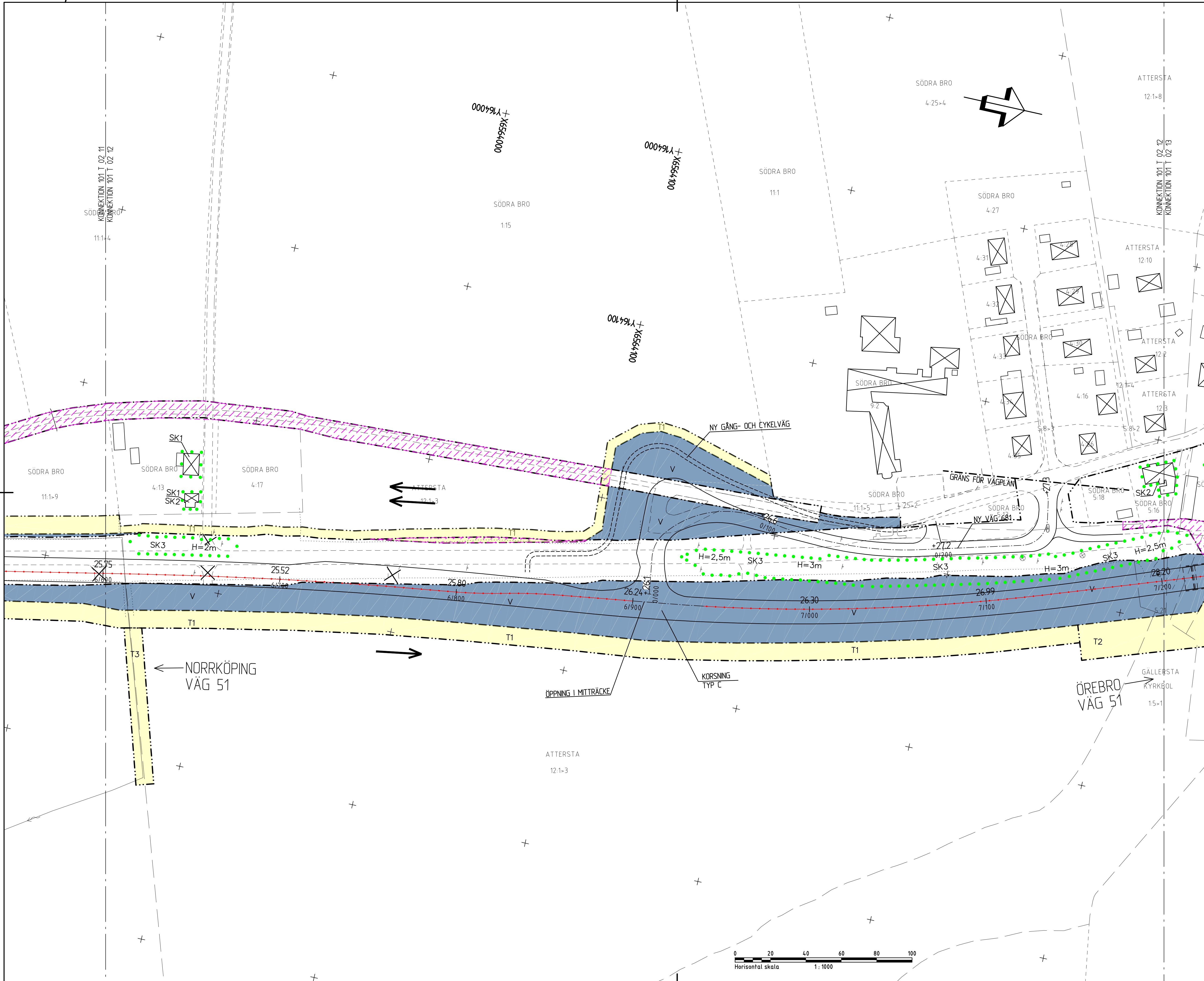
- SK1 - BULLERSKYDDÅTGÄRD, ERBJUDANDE OM FASADÅTGÄRD
- SK2 - BULLERSKYDDÅTGÄRD, ERBJUDANDE OM SKYDDAD UTERPLATS
- SK3 - BULLERSKYDDÅTGÄRD, BULLERVALL HÖJD ÖVER VÄG 51 ENL. PLANKARTAN
- SK4 - MINDRE FAUNAPASSAGE UNDER VÄG 51
- SK5 - FAUNASTÄNGSEL ANDRONS UTMED VÄG 51 MELLAN KVARNTORP - EKEBY 10/000-3/750 (REDUKTION I PLAN SE ILLUSTRATIONSKARTOR)
- SK6 - FÖRDRÖNING AV DAGVATTEN
- SK7 - BULLERSKYDDÅTGÄRD, ERBJUDANDE OM BULLERPLANK HÖJD 2m



TYP AV PLAN		<b>VÄGPLAN</b>	
GRANSKNINGSSTATUS / SYFTE		GRANSKNINGSHANDLING	
HANDLINGSTYP		GRANSKNINGSHANDLING	
DATUM	2018-02-08	LEVERANS / ÄNDRINGS-PM	
OBJEKT	RV 51 KVARNTORP - ALMBRO		
DELOMRÅDE / BANDEL	KVARNTORP - ALMBRO		
ANLÄGGNINGSDEL	RV 51		
OBJEKTNUMMER / KM	146953	KONSTRUKTIONNUMMER	
BESTÄLLARE	TRAFIKVERKET	LEVERANTÖR	Norconsult Laxia
SKAPAD AV	L PALMÉR	UPPRAGSNUMMER	104 11 58
GODKÄND AV	R OLOFSSON	AVDELNING	VÄG & JVG
RITNINGSTYP	PLANRITNING		
TEKNIKOMRÅDE / INNEHÅLL	T VÄGUTFORMNING OCH TRAFIK		
BESKRIVNING	KM 6/000 - 6/600		
PLANKARTA			
SKALA	1:1000	FORMAT	A1
RITNINGNUMMER	1 01 T 02 11	FÖRVALTNINGSNUMMER	
		BLAD	NÄSTA BLAD
		BET	







- TECKENFÖRKLARING**
- MARKANSPRÅK**
- GRÄNS FÖR VÄGOMRÅDE
  - AVGRÄNSNING MELLAN OLIKA TYPER AV MARKANSPRÅK
  - V NYTT VÄGOMRÅDE MED VÄGRÄTT
  - V1 NYTT VÄGOMRÅDE MED INSKRÄNKT VÄGRÄTT
  - T1 TILLFÄLLE NYTT JÄNDERÄTT/ARBETSOMRÅDE GÄLLER UNDER BYGGETIDEN, DÖCK LÅNGEST TILL OCH MED 30 MÅN FRÅN BYGGSTART
  - T2 TILLFÄLLE NYTT JÄNDERÄTT/ETABLERINGSOMRÅDE GÄLLER UNDER BYGGETIDEN, DÖCK LÅNGEST TILL OCH MED 30 MÅN FRÅN BYGGSTART
  - T3 TILLFÄLLE NYTT JÄNDERÄTT FÖR NIVÅJUSTERING AV BEFINTLIGT DIKE TILL OCH MED 30 MÅN FRÅN BYGGSTART
  - BEFINTLIG VÄG SOM UTGÅR UR ALLMÄNT UNDERHÅLL
  - ÖVRIGA BETECKNINGAR PÅ PLANKARTAN
  - +485/0/100 NY ALLMÄNN VÄG, VÄGGRÄNKER MED LÅNGMÄTNING OCH HÖJDSÄTTNING
  - NY GÅNG- OCH CYKELVÄG
  - VÄGANSLUTNING TILL BEFINTLIG ALLMÄNN VÄG SOM STÅNGS GEMÖT SÄRSKILT BESLUT
  - MITTRÄCKE
  - KOMMUNGRÄNS
  - BEFINTLIG VÄGKANT
  - BEFINTLIGT STAKET
  - FASTIGHETSGRÄNS
  - TRAKTGRÄNS
  - TRAKTNAMN
  - FASTIGHETSBEDECKNING
  - ÅKERKANT
  - BEFINTLIG EL LUFTBUREN
  - BEFINTLIG VÄGMÄRKE
  - BEFINTLIG BELYSNINGSSTOLPE
  - BEFINTLIG DIKE, FLÖDESRIKTNING
  - BEFINTLIG VÄGSLANT
  - BYGGNADE (BOSTAD/ÖVRIG BYGGNAD)
  - NY BRO

**VERKSAMHETER/ÅTGÄRDER SOM UNDANTAS FRÅN FÖRBUDET ENLIGT MILJÖBALKEN**

SKYLDIGHETEN ATT GÖRA ANMÄLAN FÖR SAMRÅD ENLIGT 126 MB GÄLLER INTE FÖR DE VERKSAMHETER OCH ÅTGÄRDER SOM BEHOVS FÖR ATT BYGGA VÄGAR/JÄRNVÄGAR OCH SOM FASTSTÄLLS OCH INGÅR I VÄGOMRÅDE FÖR ALLMÄNN VÄG/JÄRNVÄGSMARK ELLER OMRÅDE FÖR TILLFÄLLE NYTT JÄNDERÄTT.

FÖRBUDEN SOM AVSER VERKSAMHET ELLER ÅTGÄRD INOM GENERELLT BIODIVERSITÄTSMÅL OCH 126 MB GÄLLER INTE BYGGANDE AV ALLMÄNN VÄG/JÄRNVÄG

**SKYDDÅTGÄRDER OCH FÖRSIKTIGHETSÅTT**

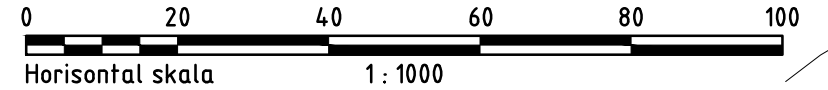
- SKYDDÅTGÄRD ELLER AVGRÄNSNING AV SKYDDÅTGÄRDER OCH FÖRSIKTIGHETSÅTT
- SK1 - BULLERSKYDDÅTGÄRD, ERLJÄNDANDE OM FASADÅTGÄRD
- SK2 - BULLERSKYDDÅTGÄRD, ERLJÄNDANDE OM SKYDDAD UTERPLATS
- SK3 - BULLERSKYDDÅTGÄRD, BULLERVALL HÖJD ÖVER VÄG 51 ENL. PLANKARTAN
- SK4 - MINDRE FALNAPASSAGE UNDER VÄG 51
- SK5 - FALNASTÄNGSEL ANDRONSÅS UTMED VÄG 51 MELLAN KVARNTORP - EKEBY (0/000-3/750)
- SK6 - FÖRDRÖNING AV DAGVATTEN
- SK7 - BULLERSKYDDÅTGÄRD, ERLJÄNDANDE OM BULLERPLANK HÖJD 2m

**BLÄNDINDELNING**

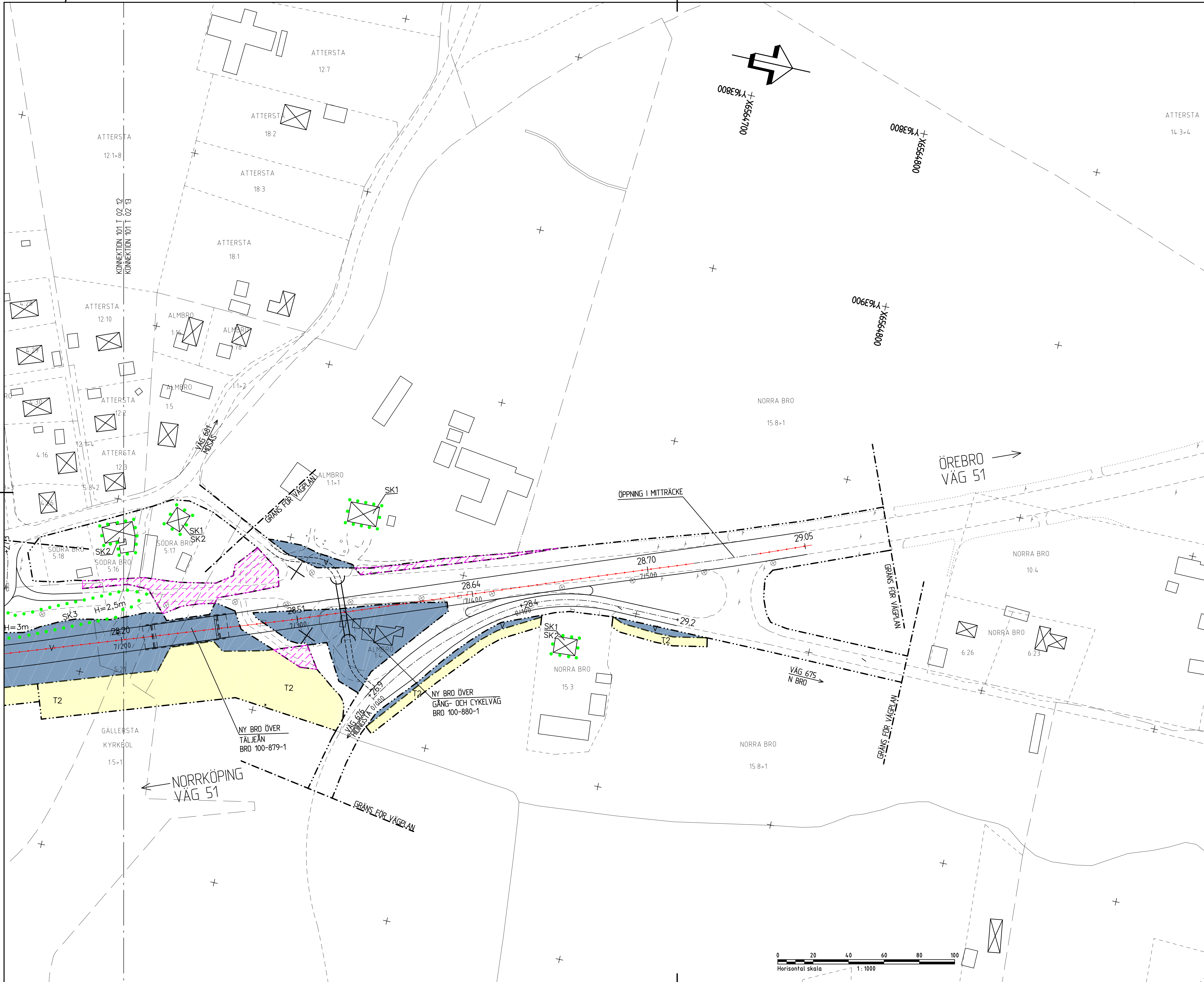
**KOORDINATSYSTEM**

SYSTEM I PLAN SWEREF 99 16 00  
SYSTEM I HÖJD RH 2000

TYP AV PLAN		<b>VÄGPLAN</b>	
GRANSKNINGSSTATUS / SYFTE			
HANDLINGSTYP			
DATUM		LEVERANS / ÄNDRINGS-PM	
2018-02-08			
OBJEKT			
<b>RV 51</b>			
<b>KVARNTORP - ALMBRO</b>			
DELOMRÅDE / BANDEL			
KVARNTORP - ALMBRO			
ANLÄGGNINGSDEL			
RV 51			
OBJEKTNUMMER / KM	KONSTRUKTIONNUMMER		
146953			
BESTÄLLARE	LEVERANTÖR		
<b>TRAFIKVERKET</b>	<b>Norconsult</b> <b>Laxia</b>		
SKAPAD AV	UPPRAGSNUMMER		
L PALMÉR	104 11 58		
GOCKÄND AV	AVDELNING		
R OLOFSSON	VÄG & JVG		
RITNINGSTYP			
PLANRITNING			
TEKNIKOMRÅDE / INNEHÅLL			
T VÄGUTFORMNING OCH TRAFIK			
BESKRIVNING			
KM 6/600 - 7/200			
PLANKARTA			
SKALA	FORMAT	FÖRVALTNINGSNUMMER	
1:1000	A1		
RITINGSNUMMER	BLAD	NÄSTA BLAD	BET
1 01 T 02 12			







- TECKENFÖRKLARING**
- MARKANSPRÅK**
- GRÄNS FÖR VÄGOMRÅDE
  - AVGRÄNSNING MELLAN OLIKA TYPER AV MARKANSPRÅK
  - V NYTT VÄGOMRÅDE MED VÄGRÄTT
  - V1 NYTT VÄGOMRÅDE MED INSKRÄNKT VÄGRÄTT
  - T1 TILFÄLLE NYTT JÄNDERÄTT/ARBETSOMRÅDE GÄLLER UNDER BYGGETIDEN, DÖCK LÅNGEST TILL OCH MED 30 MÅN FRÅN BYGGESTART
  - T2 TILFÄLLE NYTT JÄNDERÄTT/ETABLERINGSOMRÅDE GÄLLER UNDER BYGGETIDEN, DÖCK LÅNGEST TILL OCH MED 30 MÅN FRÅN BYGGESTART
  - T3 TILFÄLLE NYTT JÄNDERÄTT FÖR NIVÅJUSTERING AV BEFINTLIG DIKE TILL OCH MED 30 MÅN FRÅN BYGGESTART
  - BEFINTLIG VÄG SOM UTGÅR UR ALLMÄNT UNDERHÅLL
  - ÖVRIGA BETECKNINGAR PÅ PLANKARTAN
  - +485/0/100 NY ALLMÄNN VÄG, VÄGGRÄNKER MED LÅNGMÄTNING OCH HÖJDSÄTTNING
  - NY GÅNG- OCH CYKELVÄG
  - VÄGANSLUTNING TILL BEFINTLIG ALLMÄNN VÄG SOM STÅNGS GEMOM SÄRSKILT BESLUT
  - MITTRÄCKE
  - KOMMUNGRÄNS
  - BEFINTLIG VÄGKANT
  - BEFINTLIG STAKET
  - FASTIGHETSGRÄNS
  - TRAKTGRÄNS
  - EKEBY 5-11 TRAKTNAMN FASTIGHETSBEDECKNING
  - ÅKERKANT
  - BEFINTLIG EL LÖFTBUREN
  - BEFINTLIG VÄGMÄRKE
  - BEFINTLIG BELYSNINGSTOLPE
  - BEFINTLIG DIKE, FLÖDESRIKTNING
  - BEFINTLIG VÄGSLANT
  - BYGGNADER (BOSTAD/ÖVRIG BYGGNAD)
  - NY BRO

**VERKSAMHETER/ÅTGÄRDER SOM UNDANTAS FRÅN FÖRBUD ENLIGT MILJÖBALKEN**

SKYDDIGHETEN ATT GÖRA ANMÄLAN FÖR SAMRÅD ENLIGT 126 MB GÄLLER INTE FÖR DE VERKSAMHETER OCH ÅTGÄRDER SOM BEHOVS FÖR ATT BYGGA VÄGEN/JÄRNVÄGEN OCH SOM FASTSTÄLLS OCH INGÅR I VÄGOMRÅDE FÖR ALLMÄNN VÄG/JÄRNVÄGSMARK ELLER OMRÅDE FÖR TILFÄLLE NYTT JÄNDERÄTT.

FÖRBUDEN SOM AVSER VERKSAMHET ELLER ÅTGÄRD INOM GENERELLT BIODIVERSITÄTSMÅL (7:11 2 ST. GÄLLER INTE BYGGANDE AV ALLMÄNN VÄG/JÄRNVÄG

**SKYDDÅTGÄRDER OCH FÖRSIKTIGHETSÅTGÄRDER**

- SK1 - BULLERSKYDDÅTGÄRD, ERBJUDANDE OM FASADÅTGÄRD
- SK2 - BULLERSKYDDÅTGÄRD, ERBJUDANDE OM SKYDDAD UTERPLATS
- SK3 - BULLERSKYDDÅTGÄRD, BULLERVALL HÖJD ÖVER VÄG 51 ENL. PLANKARTAN
- SK4 - MINDRE FALNAPASSAGE UNDER VÄG 51
- SK5 - FALNASTÄNGSEL ANDRÖNAS UTMED VÄG 51 MELLAN KVARTORP - EKEBY (0/000-3/750) (REDOVISNING I PLAN SE ILLUSTRATIONSKARTOR)
- SK6 - FÖRDRÖNING AV DAGVATTEN
- SK7 - BULLERSKYDDÅTGÄRD, ERBJUDANDE OM BULLERPLANK HÖJD 2m

**BLADINDELNING**

**KOORDINATSYSTEM**  
 SYSTEM I PLAN: SWEREF 99 16 00  
 SYSTEM I HÖJD: RM 2000

TYP AV PLAN		<b>VÄGPLAN</b>	
GRANSKNINGSSTATUS / SYFTE		GRANSKNINGSHANDLING	
HANDLINGSTYP		GRANSKNINGSHANDLING	
DATUM	2018-02-08	LEVERANS / ÄNDRINGS-PM	
OBJEKT	RV 51 KVARTORP - ALMBRO		
DELOMRÅDE / BANDEL	KVARTORP - ALMBRO		
ANLÄGGNINGSDEL	RV 51		
OBJEKTNUMMER / KM	146953	KONSTRUKTIONNUMMER	
BESTÄLLARE	TRAFIKVERKET	LEVERANTÖR	Norconsult Laxia
SKAPAD AV	L PALMÉR	UPPDRAGSNUMMER	104 11 58
GODKÄND AV	R OLOFSSON	AVDELNING	VÄG & JVG
RITNINGSTYP	PLANRITNING		
TEKNIKOMRÅDE / INNEHÅLL	T VÄGUTFORMNING OCH TRAFIK		
BESKRIVNING	KM 7/200 - 7/600		
PLANKARTA			
SKALA	1:1000	FORMAT	A1
RITNINGNUMMER	1 01 T 02 13	FÖRVALTNINGSNUMMER	
		BLAD	NÄSTA BLAD
		BET	

