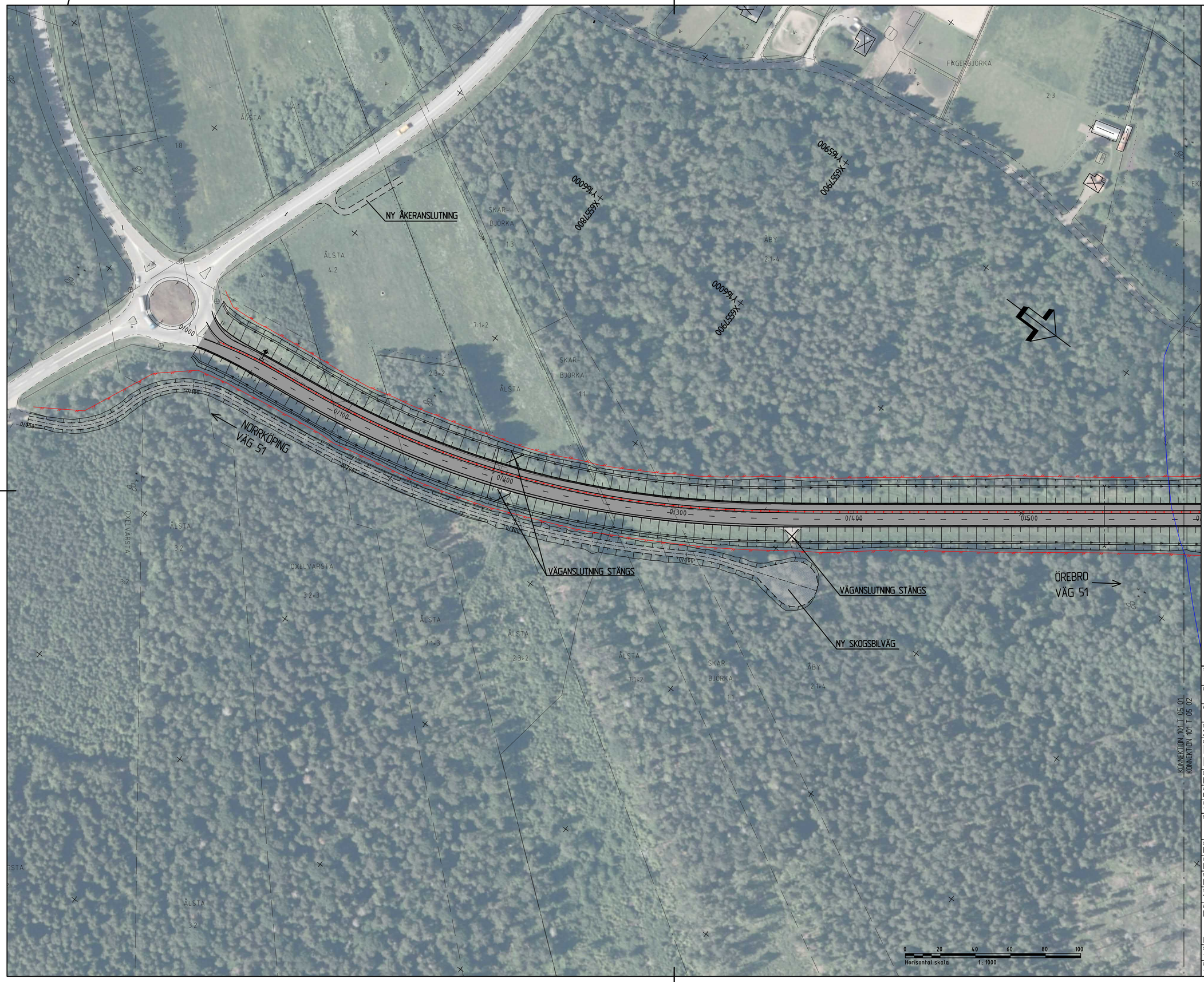


## TECKENFÖRKLARING

### VÄGANLÄGGNINGAR

- NY ALLMÄN VÄG, ASFALT
- NY GÅNG- OCH CYKELVÄG, ASFALT
- NY GÅNG- OCH CYKELVÄG, GRUS
- NY ENSKILDVÄG, GRUS (FASTSTÄLLS E.J)
- NY ENSKILDVÄG, ASFALT (FASTSTÄLLS E.J)
- NY VÄGSLÄNT, MED FLÖDESRIKTNING
- VÄGDEL SOM RIVS

### VÄGMARKERINGAR

- H10,3)
- H0,15)3+9
- H0,3)1+1
- H0,3)3+3
- VÄJNINGSPLIKT
- SPÄRRFÄLT
- KÖRFÄLT VÄVS IHOP
- KÖRFÄLT VÄNSTERSVÄNGANDE
- KÖRFÄLT GENOMGÅENDE

### LINJER OCH SYMBOLER

- MITTRÄCKE
- KOMMUNGRÄNS
- NYTT FAUNASTÄNGSEL
- BEFINTLIGT STAKET
- NYTT VÄGRÄCKE
- BEFINTLIGT VÄGRÄCKE
- ÅKERKANT
- BEFINTLIG EL LUFTBUREN
- BEFINTLIG VÄGKANT
- BEFINTLIGT VÄGMÄRKE
- BEFINTLIG BELYSNINGSTOLPE
- NY BELYSNINGSTOLPE MED ARM
- NY BELYSNING VID BROLÄGE
- NY TRUMMA ALT. BEFINTLIG TRUMMA FÖRLÄNGS
- NY DRÄNERINGSLEDNING
- BEFINTLIG DIKE, FLÖDESRIKTNING
- BEFINTLIG VÄGSLÄNT

## BLADINDELNING

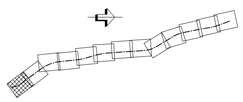

**KOORDINATSYSTEM**
SYSTEM I PLAN: SWEREF 99 15 00
SYSTEM I HÖJD: RH 2000

TYP AV PLAN
# VÄGPLAN

GRANSKNINGSSTATUS / SYFTE

HANDLINGSTYP
## GRANSKNINGSHANDLING

| DATUM | LEVERANS / ÄNDRINGS-PM |
|---|---|
| 2019-12-02 | |

OBJEKT
RV 51
KVARNTORP - ALMBRO

DELOMRÅDE / BANDEL
KVARNTORP - ALMBRO

ANLÄGGNINGDEL
RV 51

| OBJEKTNUMMER / KM | KONSTRUKTIONSNUMMER |
|---|---|
| 146953 | |

| BESTÄLLARE | LEVERANTÖR |
|---|---|
| TRAFIKVERKET | Norconsult / Loxia group |

| SKAPAD AV | UPPDRAGSNUMMER |
|---|---|
| L PALMÉR | 104 11 58 |
| GODKÄND AV | AVDELNING |
| R HARFELDT | VÄG & JVG |

RITNINGSTYP
PLANRITNING

TEKNIKOMRÅDE / INNEHÅLL
T VÄGUTFORMNING OCH TRAFIK

BESKRIVNING
KM 0/000 - 0/600

ILLUSTRATIONSPLANER

| SKALA | FORMAT | FÖRVALTNINGSNUMMER |
|---|---|---|
| 1:1000 | A1 | |

| RITNINGSNUMMER | BLAD | NÄSTA BLAD | BET |
|---|---|---|---|
| 1 01 T 05 01 | | | |

FIL: L:\SVK\158\S ARBETSMATERIAL\02 CAD\T\DRITEF\101T05010DWG PLOTTAD: 2019-10-21 17:06, AV: ANVÄNDARE LINNÉ PALMÉR

## TECKENFÖRKLARING

### VÄGANLÄGGNINGAR

- NY ALLMÄN VÄG, ASFALT
- NY GÅNG- OCH CYKELVÄG, ASFALT
- NY GÅNG- OCH CYKELVÄG, GRUS
- NY ENSKILDVÄG, GRUS (FASTSTÄLLS EJ)
- NY ENSKILDVÄG, ASFALT (FASTSTÄLLS EJ)
- NY VÄGSLÄNT, MED FLÖDESRIKTNING
- VÄGDEL SOM RIVS

### VÄGMARKERINGAR

- H10,3)
- K0,15)3+9
- K0,31)1+1
- K0,31)3+3
- VÄJNINGSPLIKT
- SPÄRRFÄLT
- KÖRFÄLT VÄVS IHOP
- KÖRFÄLT VÄNSTERSVÄNGANDE
- KÖRFÄLT GENOMGÅENDE

### LINJER OCH SYMBOLER

- MITTRÄCKE
- KOMMUNGRÄNS
- NYTT FALNASTÄNGSEL
- BEFINTLIGT STAKET
- NYTT VÄGRÄCKE
- BEFINTLIGT VÄGRÄCKE
- ÅKERKANT
- BEFINTLIG EL LUFTBUREN
- BEFINTLIG VÄGKANT
- BEFINTLIGT VÄGMÄRKE
- BEFINTLIG BELYSNINGSTOLPE
- NY BELYSNINGSTOLPE MED ARM
- NY BELYSNING VID BROLÄGE
- NY TRUMMA ALT. BEFINTLIG TRUMMA FÖRLÄNGS
- NY DRÄNERINGSLEDNING
- BEFINTLIG DIKE, FLÖDESRIKTNING
- BEFINTLIG VÄGSLÄNT

## BLADINDELNING

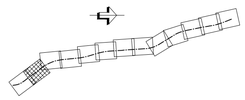

**KOORDINATSYSTEM**
SYSTEM I PLAN SWEREF 99 15 00
SYSTEM I HÖJD RH 2000

TYP AV PLAN
# VÄGPLAN

GRANSKNINGSSTATUS / SYFTE

HANDLINGSTYP
## GRANSKNINGSHANDLING

| | |
|---|---|
| DATUM<br>2019-12-02 | LEVERANS / ÄNDRINGS-PM |
| OBJEKT<br>RV 51<br>KVARNTORP - ALMBRO | |
| DELOMRÅDE / BANDEL<br>KVARNTORP - ALMBRO | |
| ANLÄGGNINGDEL<br>RV 51 | |
| OBJEKTNUMMER / KM<br>146953 | KONSTRUKTIONSNUMMER |
| BESTÄLLARE<br>TRAFIKVERKET | LEVERANTÖR<br>Norconsult Loxia group |
| SKAPAD AV<br>L PALMÉR | UPPDRAGSNUMMER<br>104 11 58 |
| GODKÄND AV<br>R HARFELDT | AVDELNING<br>VÄG & JVG |
| RITNINGSTYP<br>PLANRITNING | |
| TEKNIKOMRÅDE / INNEHÅLL<br>T VÄGUTFORMNING OCH TRAFIK | |
| BESKRIVNING<br>KM 0/600 - 1/200<br><br>ILLUSTRATIONSPLANER | |
| SKALA<br>1:1000 | FORMAT<br>A1 / FÖRVALTNINGSNUMMER |
| RITNINGSNUMMER<br>1 01 T 05 02 | BLAD / NÄSTA BLAD / BET |

FIL: \\SVL158\S ARBETSMATERIAL\02 CAD\TVÄRTEEN\101T05020.DWG PLOTTAD: 2019-10-21 11:07 AV ANVÄNDARE LINNEA PALMÉR

## TECKENFÖRKLARING

**VÄGANLÄGGNINGAR**

- 0/000 — NY ALLMÄN VÄG, ASFALT
- 0/000 — NY GÅNG- OCH CYKELVÄG, ASFALT
- 0/000 — NY GÅNG- OCH CYKELVÄG, GRUS
- 0/000 — NY ENSKILDVÄG, GRUS (FASTSTÄLLS EJ)
- 0/000 — NY ENSKILDVÄG, ASFALT (FASTSTÄLLS EJ)
- NY VÄGSLÄNT, MED FLÖDESRIKTNING
- VÄGDEL SOM RIVS

**VÄGMARKERINGAR**

- H10,3)
- K0,15)3+9
- K0,3)1+1
- K0,3)3+3
- VÄJNINGSPLIKT
- SPÄRRFÄLT
- KÖRFÄLT VÄVS IHOP
- KÖRFÄLT VÄNSTERSVÄNGANDE
- KÖRFÄLT GENOMGÅENDE

**LINJER OCH SYMBOLER**

- MITTRÄCKE
- KOMMUNGRÄNS
- NYTT FALUNASTÄNGSEL
- BEFINTLIGT STAKET
- NYTT VÄGRÄCKE
- BEFINTLIGT VÄGRÄCKE
- ÅKERKANT
- BEFINTLIG EL LUFTBUREN
- BEFINTLIG VÄGKANT
- BEFINTLIGT VÄGMÄRKE
- BEFINTLIG BELYSNINGSTOLPE
- NY BELYSNINGSTOLPE MED ARM
- NY BELYSNING VID BROLÄGE
- NY TRUMMA ALT. BEFINTLIG TRUMMA FÖRLÄNGS
- NY DRÄNERINGSLEDNING
- BEFINTLIG DIKE, FLÖDESRIKTNING
- BEFINTLIG VÄGSLÄNT

## BLADINDELNING

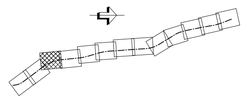

**KOORDINATSYSTEM**
SYSTEM I PLAN SWEREF 99 15 00
SYSTEM I HÖJD RH 2000

TYP AV PLAN
# VÄGPLAN

GRANSKNINGSSTATUS / SYFTE

HANDLINGSTYP
GRANSKNINGSHANDLING

| DATUM | LEVERANS / ÄNDRINGS-PM |
|---|---|
| 2019-12-02 | |

OBJEKT
RV 51
KVARNTORP - ALMBRO

DELOMRÅDE / BANDEL
KVARNTORP - ALMBRO

ANLÄGGNINGSDEL
RV 51

| OBJEKTNUMMER / KM | KONSTRUKTIONSNUMMER |
|---|---|
| 146953 | |

| BESTÄLLARE | LEVERANTÖR |
|---|---|
| TRAFIKVERKET | Norconsult / Loxia group |

| SKAPAD AV | UPPDRAGSNUMMER |
|---|---|
| L PALMÉR | 104 11 58 |
| GODKÄND AV | AVDELNING |
| R HARFELDT | VÄG & JVG |

RITNINGSTYP
PLANRITNING

TEKNIKOMRÅDE / INNEHÅLL
T VÄGUTFORMNING OCH TRAFIK

BESKRIVNING
KM 1/200 - 1/800

ILLUSTRATIONSPLANER

| SKALA | FORMAT | FÖRVALTNINGSNUMMER |
|---|---|---|
| 1:1000 | A1 | |

| RITNINGSNUMMER | BLAD | NÄSTA BLAD | BET |
|---|---|---|---|
| 1 01 T 05 03 | | | |

FIL: \\SVL158\S ARBETSMITERA\02 CAD\TVÄRTEEF\101T05030DWG PLOTTAD: 2019-10-21 17:07 AV ANVÄNDARE LINNEA.PALMER

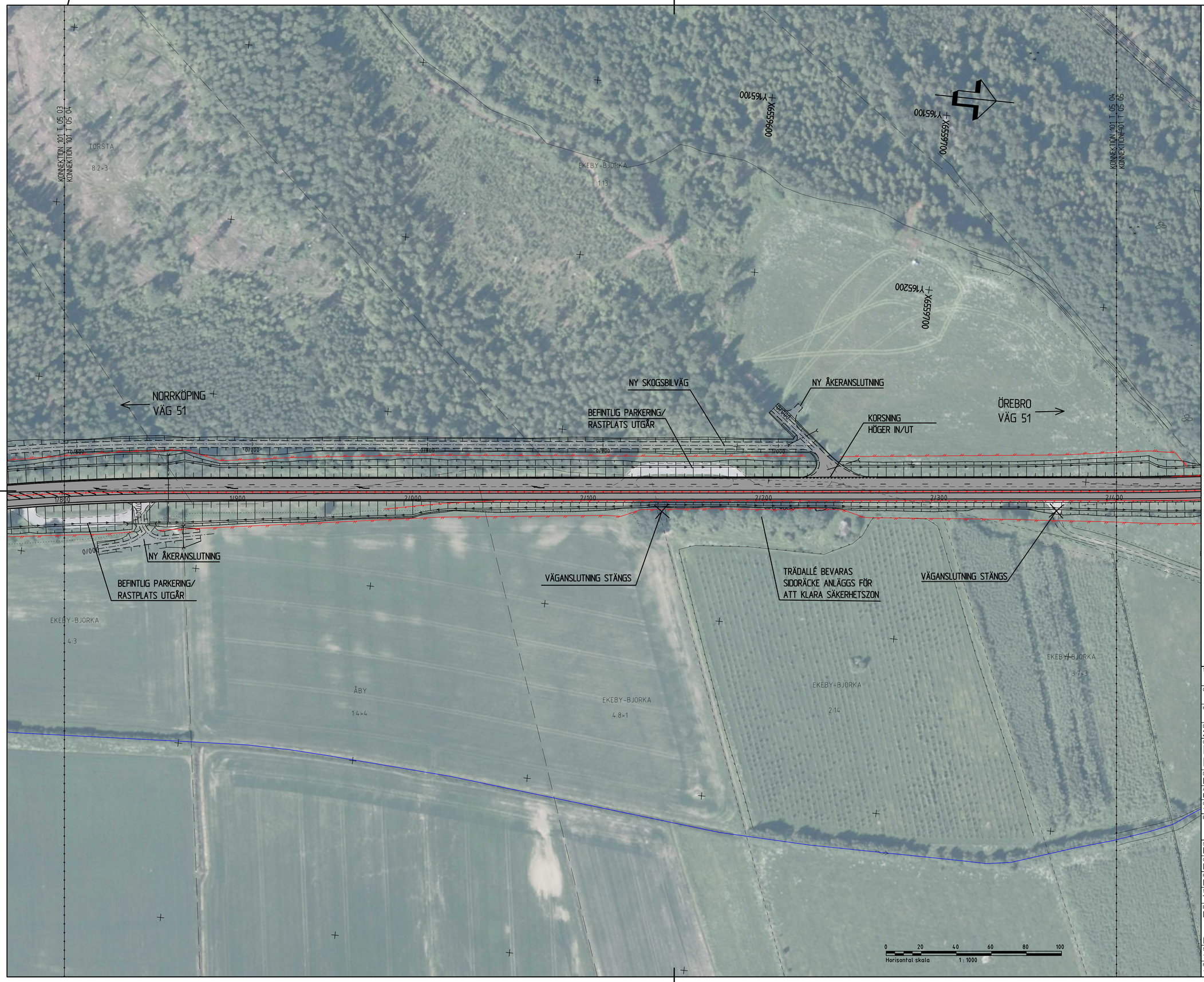


## TECKENFÖRKLARING

**VÄGANLÄGGNINGAR**

- 0/000 — NY ALLMÄN VÄG, ASFALT
- 0/000 — NY GÅNG- OCH CYKELVÄG, ASFALT
- 0/000 — NY GÅNG- OCH CYKELVÄG, GRUS
- 0/000 — NY ENSKILDVÄG, GRUS (FASTSTÄLLS EJ)
- 0/000 — NY ENSKILDVÄG, ASFALT (FASTSTÄLLS EJ)
- NY VÄGSLÄNT, MED FLÖDESRIKTNING
- VÄGDEL SOM RIVS

**VÄGMARKERINGAR**

- H10,3)
- K0,15)3+9
- K0,3)1+1
- K0,3)3+3
- VÄJNINGSPLIKT
- SPÄRRFÄLT
- KÖRFÄLT VÄVS IHOP
- KÖRFÄLT VÄNSTERSVÄNGANDE
- KÖRFÄLT GENOMGÅENDE

**LINJER OCH SYMBOLER**

- MITTRÄCKE
- KOMMUNGRÄNS
- NYTT FÄLNASTÄNGSEL
- BEFINTLIGT STAKET
- NYTT VÄGRÄCKE
- BEFINTLIGT VÄGRÄCKE
- ÅKERKANT
- BEFINTLIG EL LUFTBUREN
- BEFINTLIG VÄGKANT
- BEFINTLIGT VÄGMÄRKE
- BEFINTLIG BELYSNINGSTOLPE
- NY BELYSNINGSTOLPE MED ARM
- NY BELYSNING VID BROLÄGE
- NY TRUMMA ALT. BEFINTLIG TRUMMA FÖRLÄNGS
- NY DRÄNERINGSLEDNING
- BEFINTLIG DIKE, FLÖDESRIKTNING
- BEFINTLIG VÄGSLÄNT

**BLADINDELNING**

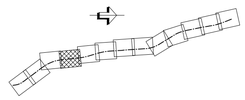

**KOORDINATSYSTEM**
SYSTEM I PLAN SWEREF 99 15 00
SYSTEM I HÖJD RH 2000

TYP AV PLAN
# VÄGPLAN

GRANSKNINGSSTATUS / SYFTE

HANDLINGSTYP
GRANSKNINGSHANDLING

DATUM
2019-12-02

LEVERANS / ÄNDRINGS-PM

OBJEKT
RV 51
KVARNTORP - ALMBRO

DELOMRÅDE / BANDEL
KVARNTORP - ALMBRO

ANLÄGGNINGDEL
RV 51

OBJEKTNUMMER / KM
146953

KONSTRUKTIONSNUMMER

BESTÄLLARE
TRAFIKVERKET

LEVERANTÖR
Norconsult
Loxia group

SKAPAD AV
L PALMÉR

UPPDRAGSNUMMER
104 11 58

GODKÄND AV
R HARFELDT

AVDELNING
VÄG & JVG

RITNINGSTYP
PLANRITNING

TEKNIKOMRÅDE / INNEHÅLL
T VÄGUTFORMNING OCH TRAFIK

BESKRIVNING
KM 1/800 - 2/400

ILLUSTRATIONSPLANER

SKALA
1:1000

FORMAT
A1

FÖRVALTNINGSNUMMER

RITNINGSNUMMER
1 01 T 05 04

BLAD

NÄSTA BLAD

BET

FIL: L:\104158\S ARBETSOMTÅDEN\LVIZ CAD\1.0RITDEF\XXITOSXLDWG PLOTTAD: 2019-10-21 17:08 AV ANVÄNDARE: LINNEA PALMER

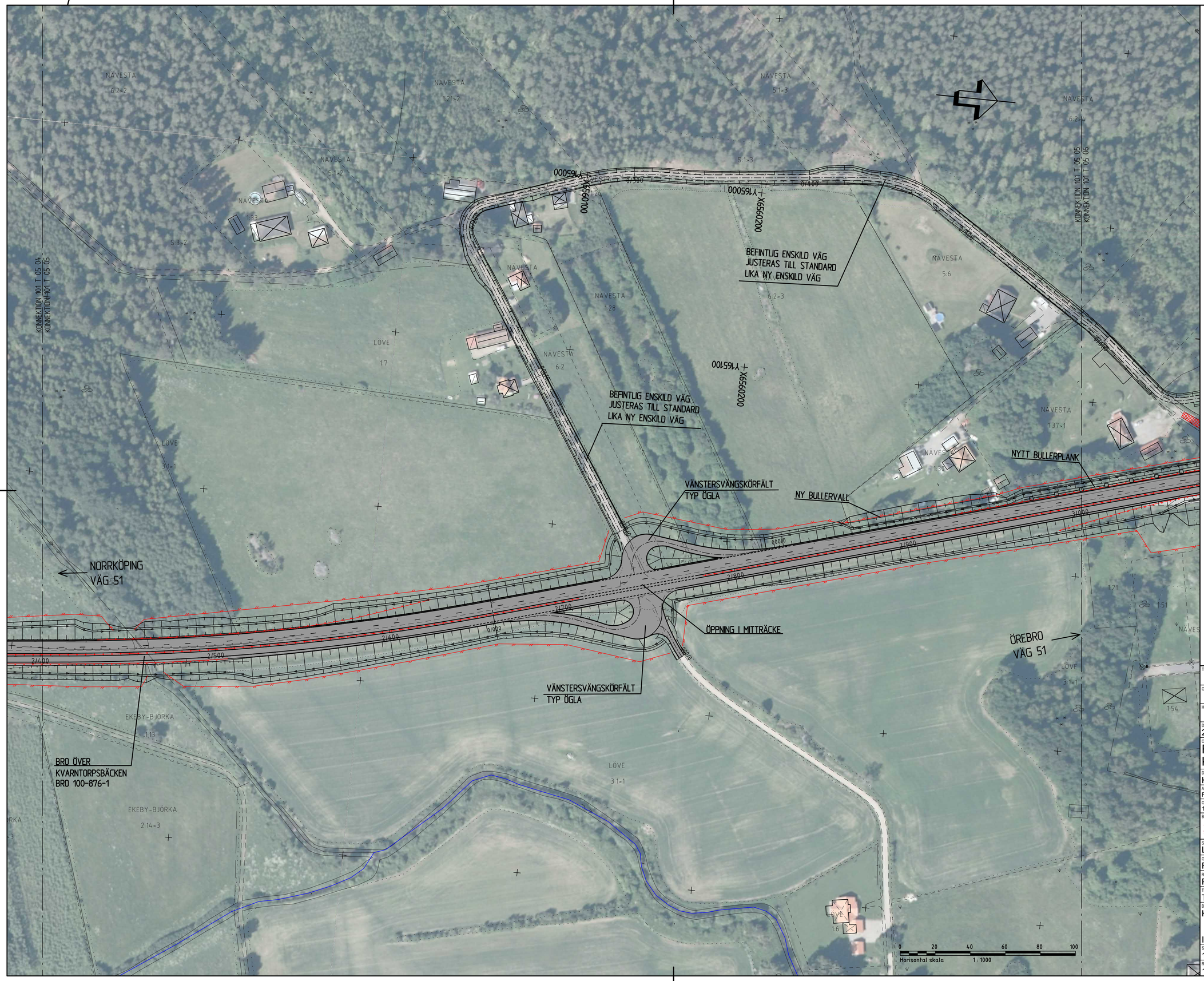


## TECKENFÖRKLARING

### VÄGANLÄGGNINGAR

- 0/000 — NY ALLMÄN VÄG, ASFALT
- 0/000 — NY GÅNG- OCH CYKELVÄG, ASFALT
- 0/000 — NY GÅNG- OCH CYKELVÄG, GRUS
- 0/000 — NY ENSKILDVÄG, GRUS (FASTSTÄLLS EJ)
- 0/000 — NY ENSKILDVÄG, ASFALT (FASTSTÄLLS EJ)
- NY VÄGSLÄNT, MED FLÖDESRIKTNING
- VÄGDEL SOM RIVS

### VÄGMARKERINGAR

- H10,3)
- H0,15)3+9
- H0,3)1+1
- H0,3)3+3
- VÄJNINGSPLIKT
- SPÄRRFÄLT
- KÖRFÄLT VÄVS IHOP
- KÖRFÄLT VÄNSTERSVÄNGANDE
- KÖRFÄLT GENOMGÅENDE

### LINJER OCH SYMBOLER

- MITTRÄCKE
- KOMMUNGRÄNS
- NYTT FALNASTÄNGSSEL
- BEFINTLIGT STAKET
- NYTT VÄGRÄCKE
- BEFINTLIGT VÄGRÄCKE
- ÅKERKANT
- BEFINTLIG EL LUFTBUREN
- BEFINTLIG VÄGKANT
- BEFINTLIGT VÄGMÄRKE
- BEFINTLIG BELYSNINGSTOLPE
- NY BELYSNINGSTOLPE MED ARM
- NY BELYSNING VID BROLÄGE
- NY TRUMMA ALT. BEFINTLIG TRUMMA FÖRLÄNGS
- NY DRÄNERINGSLEDNING
- BEFINTLIG DIKE, FLÖDESRIKTNING
- BEFINTLIG VÄGSLÄNT

## BLADINDELNING

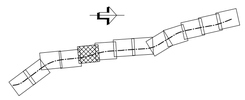

**KOORDINATSYSTEM**
SYSTEM I PLAN SWEREF 99 15 00
SYSTEM I HÖJD RH 2000

| | |
|---|---|
| TYP AV PLAN | VÄGPLAN |
| GRANSKNINGSSTATUS / SYFTE | |
| HANDLINGSTYP | GRANSKNINGSHANDLING |
| DATUM: 2019-12-02 | LEVERANS / ÄNDRINGS-PM |
| OBJEKT | RV 51 KVARNTORP - ALMBRO |
| DELOMRÅDE / BANDEL | KVARNTORP - ALMBRO |
| ANLÄGGNINGDEL | RV 51 |
| OBJEKTNUMMER / KM: 146953 | KONSTRUKTIONSNUMMER |
| BESTÄLLARE: TRAFIKVERKET | LEVERANTÖR: Norconsult / Loxia group |
| SKAPAD AV: L PALMÉR | UPPDRAGSNUMMER: 104 11 58 |
| GODKÄND AV: R HARFELDT | AVDELNING: VÄG & JVG |
| RITNINGSTYP | PLANRITNING |
| TEKNIKOMRÅDE / INNEHÅLL | T VÄGUTFORMNING OCH TRAFIK |
| BESKRIVNING | KM 2/400 - 3/000 |
| | ILLUSTRATIONSPLANER |
| SKALA: 1:1000 | FORMAT: A1 / FÖRVALTNINGSNUMMER |
| RITNINGSNUMMER: 1 01 T 05 05 | BLAD / NÄSTA BLAD / BET |

FIL: L:\SV-TRB\S ARBETSOMTRÅDA\VÄG CAD\1.0RITDEF\SV1105550DWG PLOTTAD: 2019-10-21 17:09 AV ANVÄNDARE: LINKÖPALMER

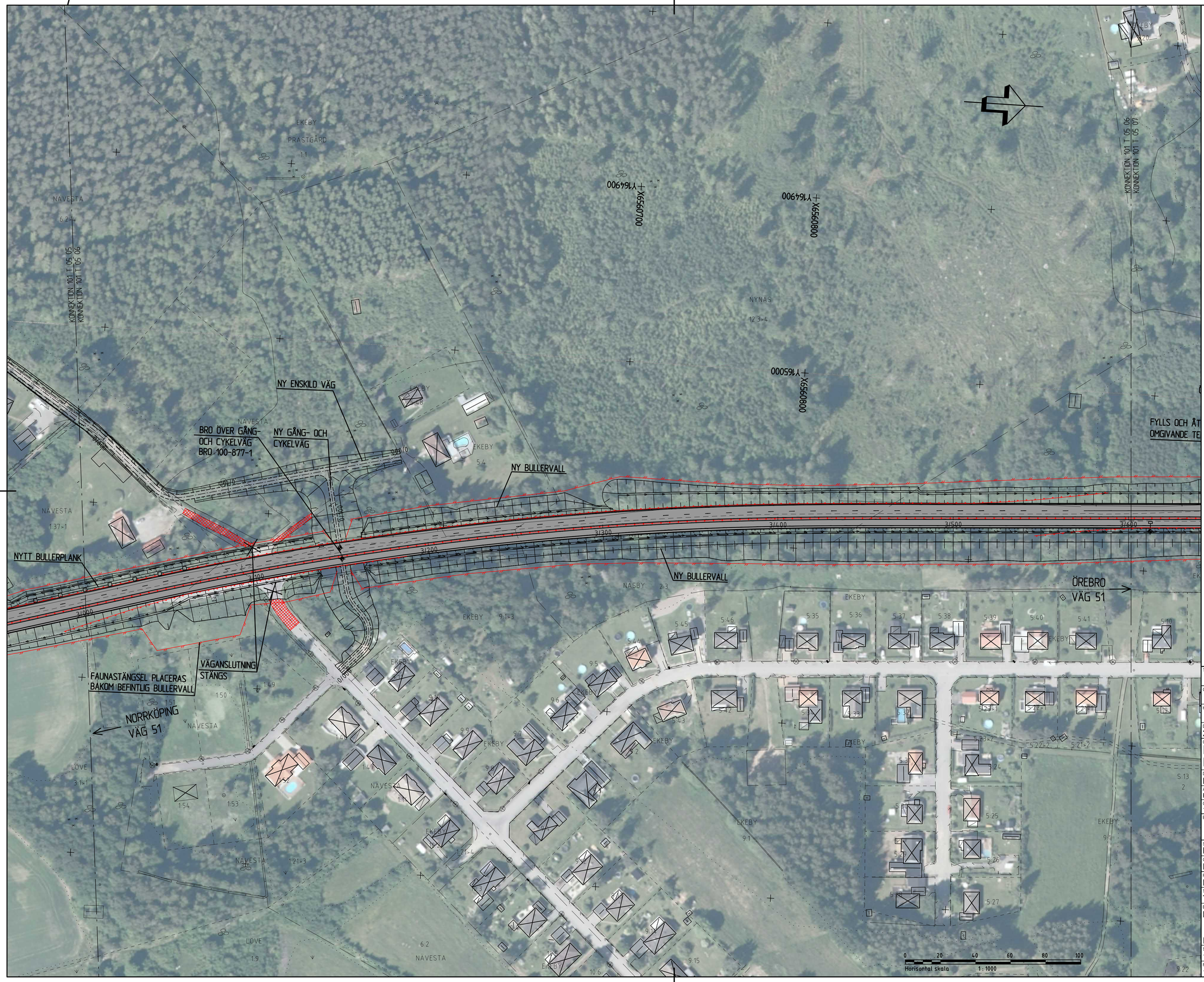


## TECKENFÖRKLARING

**VÄGANLÄGGNINGAR**

- NY ALLMÄN VÄG, ASFALT
- NY GÅNG- OCH CYKELVÄG, ASFALT
- NY GÅNG- OCH CYKELVÄG, GRUS
- NY ENSKILDVÄG, GRUS (FASTSTÄLLS E.D)
- NY ENSKILDVÄG, ASFALT (FASTSTÄLLS E.D)
- NY VÄGSLÄNT, MED FLÖDESRIKTNING
- VÄGDEL SOM RIVS

**VÄGMARKERINGAR**

- H10,3)
- K0,15)3+9
- K0,3)1+1
- K0,3)3+3
- VÄJNINGSPLIKT
- SPÄRRFÄLT
- KÖRFÄLT VÄVS IHOP
- KÖRFÄLT VÄNSTERSVÄNGANDE
- KÖRFÄLT GENOMGÅENDE

**LINJER OCH SYMBOLER**

- MITTRÄCKE
- KOMMUNGRÄNS
- NYTT FAUNASTÄNGSEL
- BEFINTLIGT STAKET
- NYTT VÄGRÄCKE
- BEFINTLIGT VÄGRÄCKE
- ÅKERKANT
- BEFINTLIG EL LUFTBUREN
- BEFINTLIG VÄGKANT
- BEFINTLIGT VÄGMÄRKE
- BEFINTLIG BELYSNINGSTOLPE
- NY BELYSNINGSTOLPE MED ARM
- NY BELYSNING VID BROLÄGE
- NY TRUMMA ALT. BEFINTLIG TRUMMA FÖRLÄNGS
- NY DRÄNERINGSLEDNING
- BEFINTLIG DIKE, FLÖDESRIKTNING
- BEFINTLIG VÄGSLÄNT

## BLADINDELNING

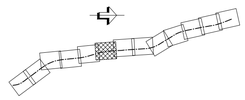

**KOORDINATSYSTEM**
SYSTEM I PLAN SWEREF 99 15 00
SYSTEM I HÖJD RH 2000

| | | | |
|---|---|---|---|
| TYP AV PLAN | VÄGPLAN | | |
| GRANSKNINGSSTATUS / SYFTE | | | |
| HANDLINGSTYP | GRANSKNINGSHANDLING | | |
| DATUM 2019-12-02 | | LEVERANS / ÄNDRINGS-PM | |
| OBJEKT | RV 51 KVARNTORP - ALMBRO | | |
| DELOMRÅDE / BANDEL | KVARNTORP - ALMBRO | | |
| ANLÄGGNINGDEL | RV 51 | | |
| OBJEKTNUMMER / KM 146953 | | KONSTRUKTIONSNUMMER | |
| BESTÄLLARE | TRAFIKVERKET | LEVERANTÖR | Norconsult / Loxia group |
| SKAPAD AV | L PALMÉR | UPPDRAGSNUMMER | 104 11 58 |
| GODKÄND AV | R HARFELDT | AVDELNING | VÄG & JVG |
| RITNINGSTYP | PLANRITNING | | |
| TEKNIKOMRÅDE / INNEHÅLL | T VÄGUTFORMNING OCH TRAFIK | | |
| BESKRIVNING | KM 3/000 - 3/600 | | |
| | ILLUSTRATIONSPLANER | | |
| SKALA 1:1000 | FORMAT A1 | FÖRVALTNINGSNUMMER | |
| RITNINGSNUMMER 1 01 T 05 06 | | BLAD | NÄSTA BLAD / BET |

FIL: \\Vx-1589\S_ARBETSMATERIAL\02 CAD\TURBIEF\101T05060.DWG PLOTTAD: 2019-10-21 17:09 AV ANVÄNDARE: LINNEA PALMÉR

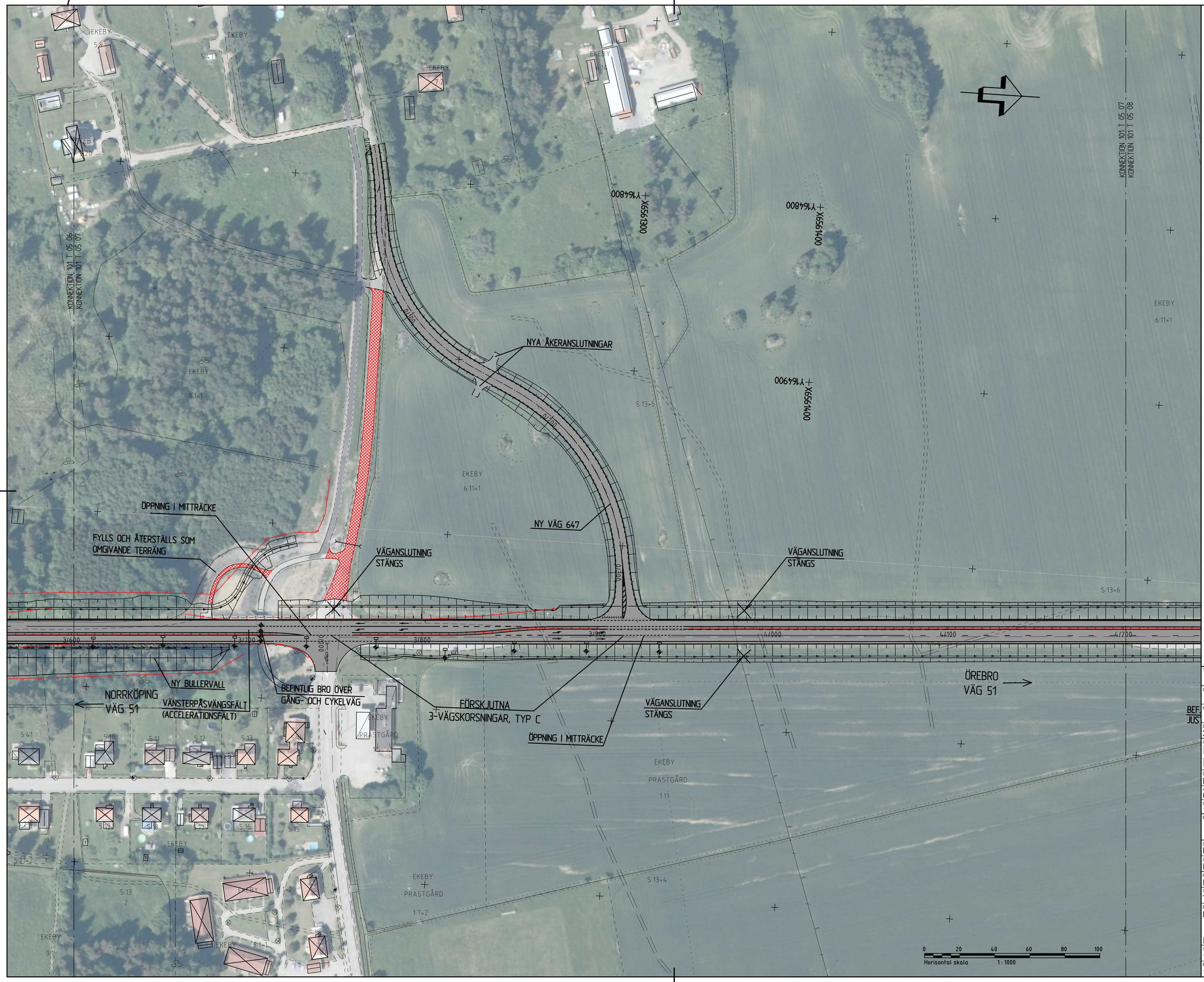
NYA ÅKERANSLUTNINGAR
NY VÄG 647
ÖPPNING I MITTRÄCKE
FYLLS OCH ÅTERSTÄLLS SOM OMGIVANDE TERRÄNG
VÄGANSLUTNING STÄNGS
VÄGANSLUTNING STÄNGS
VÄGANSLUTNING STÄNGS
NY BULLERVALL
NORRKÖPING VÄG 51
VÄNSTERPÅSVÄNGSFÄLT (ACCELERATIONSFÄLT)
BEFINTLIG BRO ÖVER GÅNG- OCH CYKELVÄG
FÖRSKJUTNA 3-VÄGSKORSNINGAR, TYP C
ÖPPNING I MITTRÄCKE
ÖREBRO VÄG 51
KONNEKTION 101 T 05 06
KONNEKTION 101 T 05 07
KONNEKTION 101 T 05 07
KONNEKTION 101 T 05 08
EKEBY
EKEBY PRASTGÅRD
Y1648000
X6556300
Y1648000
X6556400
Y1649000
X6556400
3/600
3/700
3/800
3/900
4/000
4/100
4/200
0/000
0/100
0/200
0/300
0/400
0/500
0/600
0/700
0/800
0/900
0/000
0/000
0/000

## TECKENFÖRKLARING

**VÄGANLÄGGNINGAR**

- 0/000 — NY ALLMÄN VÄG, ASFALT
- 0/000 — NY GÅNG- OCH CYKELVÄG, ASFALT
- 0/000 — NY GÅNG- OCH CYKELVÄG, GRUS
- 0/000 — NY ENSKILDVÄG, GRUS (FASTSTÄLLS E.D)
- 0/000 — NY ENSKILDVÄG, ASFALT (FASTSTÄLLS E.D)
- NY VÄGSLÄNT, MED FLÖDESRIKTNING
- VÄGDEL SOM RIVS

**VÄGMARKERINGAR**

- H10,3)
- K0,15)3+9
- K0,3)1+1
- K0,3)3+3
- VÄJNINGSPLIKT
- SPÄRRFÄLT
- KÖRFÄLT VÄVS IHOP
- KÖRFÄLT VÄNSTERSVÄNGANDE
- KÖRFÄLT GENOMGÅENDE

**LINJER OCH SYMBOLER**

- MITTRÄCKE
- KOMMUNGRÄNS
- NYTT FALUNASTÄNGSEL
- BEFINTLIGT STAKET
- NYTT VÄGRÄCKE
- BEFINTLIGT VÄGRÄCKE
- ÅKERKANT
- BEFINTLIG EL LUFTBUREN
- BEFINTLIG VÄGKANT
- BEFINTLIGT VÄGMÄRKE
- BEFINTLIG BELYSNINGSTOLPE
- NY BELYSNINGSTOLPE MED ARM
- NY BELYSNING VID BROLÄGE
- NY TRUMMA ALT. BEFINTLIG TRUMMA FÖRLÄNGS
- NY DRÄNERINGSLEDNING
- BEFINTLIG DIKE, FLÖDESRIKTNING
- BEFINTLIG VÄGSLÄNT

## BLADINDELNING

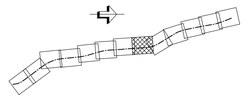

**KOORDINATSYSTEM**
SYSTEM I PLAN SWEREF 99 15 00
SYSTEM I HÖJD RH 2000

| | |
|---|---|
| TYP AV PLAN | VÄGPLAN |
| GRANSKNINGSSTATUS / SYFTE | |
| HANDLINGSTYP | GRANSKNINGSHANDLING |
| DATUM: 2019-12-02 | LEVERANS / ÄNDRINGS-PM |
| OBJEKT | RV 51 KVARNTORP - ALMBRO |
| DELOMRÅDE / BANDEL | KVARNTORP - ALMBRO |
| ANLÄGGNINGSDEL | RV 51 |
| OBJEKTNUMMER / KM: 146953 | KONSTRUKTIONSNUMMER |
| BESTÄLLARE: TRAFIKVERKET | LEVERANTÖR: Norconsult / Loxia group |
| SKAPAD AV: L PALMÉR | UPPDRAGSNUMMER: 104 11 58 |
| GODKÄND AV: R HARFELDT | AVDELNING: VÄG & JVG |
| RITNINGSTYP | PLANRITNING |
| TEKNIKOMRÅDE / INNEHÅLL | T VÄGUTFORMNING OCH TRAFIK |
| BESKRIVNING | KM 4/200 - 4/800<br>ILLUSTRATIONSPLANER |
| SKALA: 1:1000 | FORMAT: A1 / FÖRVALTNINGSNUMMER |
| RITNINGSNUMMER: 1 01 T 05 08 | BLAD / NÄSTA BLAD / BET |

FIL: L:\Vx\1583\S ARBETSMATERIAL\02 CAD\T\RITDEF\101\05\08.DWG PLOTTAD: 2019-10-21 17:10 AV ANVÄNDARE: LINNÉA PALMÉR

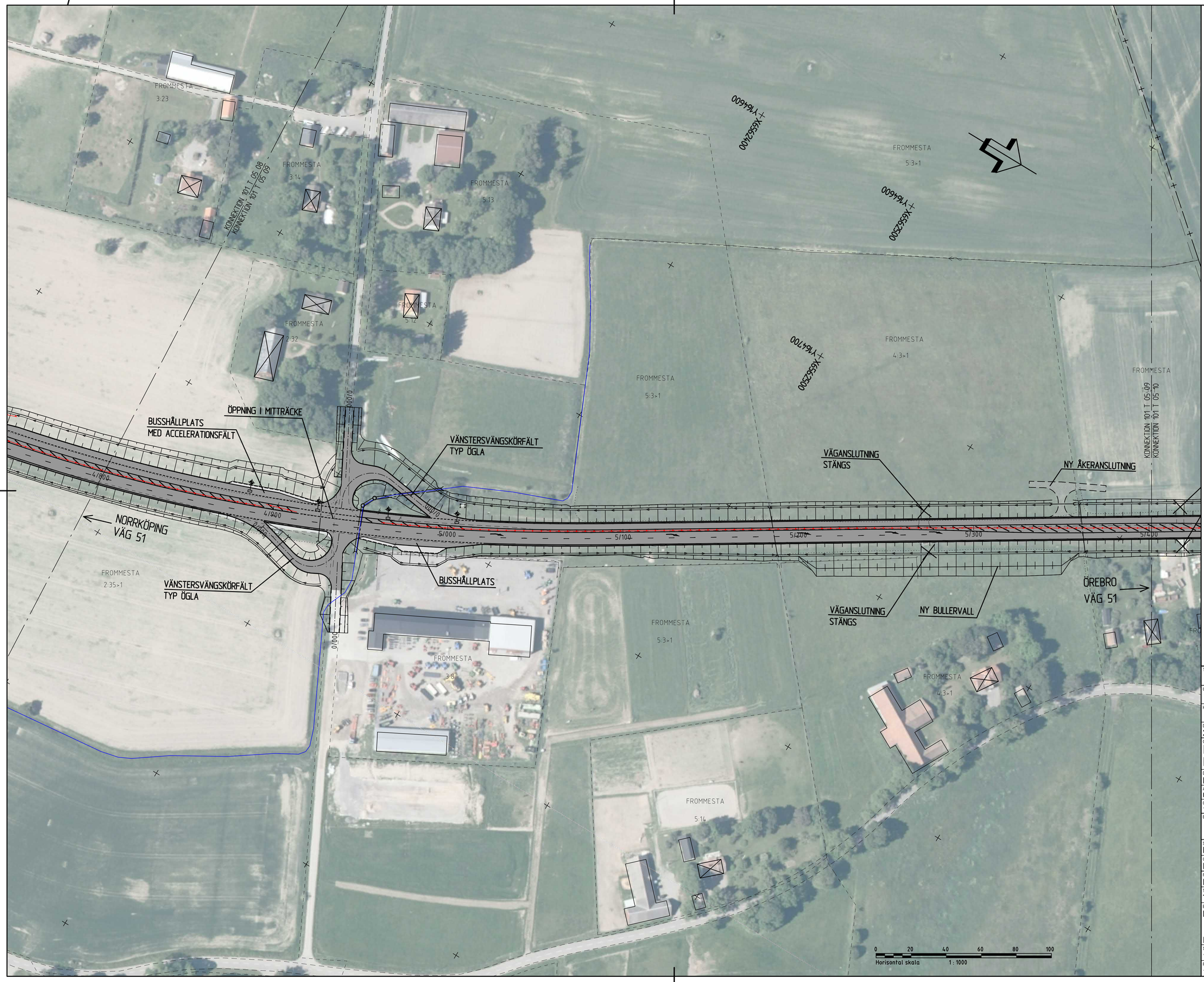


## TECKENFÖRKLARING

### VÄGANLÄGGNINGAR

- NY ALLMÄN VÄG, ASFALT
- NY GÅNG- OCH CYKELVÄG, ASFALT
- NY GÅNG- OCH CYKELVÄG, GRUS
- NY ENSKILDVÄG, GRUS (FASTSTÄLLS E.J)
- NY ENSKILDVÄG, ASFALT (FASTSTÄLLS E.J)
- NY VÄGSLÄNT, MED FLÖDESRIKTNING
- VÄGDEL SOM RIVS

### VÄGMARKERINGAR

- H10,3)
- K0,15\3+9
- K0,3\1+1
- K0,3\3+3
- VÄJNINGSPLIKT
- SPÄRRFÄLT
- KÖRFÄLT VÄVS IHOP
- KÖRFÄLT VÄNSTERSVÄNGANDE
- KÖRFÄLT GENOMGÅENDE

### LINJER OCH SYMBOLER

- MITTRÄCKE
- KOMMUNGRÄNS
- NYTT FALUNASTÄNGSEL
- BEFINTLIGT STAKET
- NYTT VÄGRÄCKE
- BEFINTLIGT VÄGRÄCKE
- ÅKERKANT
- BEFINTLIG EL LUFTBUREN
- BEFINTLIG VÄGKANT
- BEFINTLIGT VÄGMÄRKE
- BEFINTLIG BELYSNINGSTOLPE
- NY BELYSNINGSTOLPE MED ARM
- NY BELYSNING VID BRÖLÄGE
- NY TRUMMA ALT. BEFINTLIG TRUMMA FÖRLÄNGS
- NY DRÄNERINGSLEDNING
- BEFINTLIG DIKE, FLÖDESRIKTNING
- BEFINTLIG VÄGSLÄNT

## BLADINDELNING

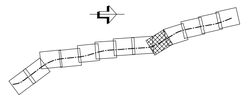

**KOORDINATSYSTEM**
SYSTEM I PLAN SWEREF 99 15 00
SYSTEM I HÖJD RH 2000

| | |
|---|---|
| TYP AV PLAN | VÄGPLAN |
| GRANSKNINGSSTATUS / SYFTE | |
| HANDLINGSTYP | GRANSKNINGSHANDLING |
| DATUM | 2019-12-02 |
| LEVERANS / ÄNDRINGS-PM | |
| OBJEKT | RV 51 KVARNTORP - ALMBRO |
| DELOMRÅDE / BANDEL | KVARNTORP - ALMBRO |
| ANLÄGGNINGDEL | RV 51 |
| OBJEKTNUMMER / KM | 146953 |
| KONSTRUKTIONSNUMMER | |
| BESTÄLLARE | TRAFIKVERKET |
| LEVERANTÖR | Norconsult / Loxia group |
| SKAPAD AV | L PALMÉR |
| UPPDRAGSNUMMER | 104 11 58 |
| GODKÄND AV | R HARFELDT |
| AVDELNING | VÄG & JVG |
| RITNINGSTYP | PLANRITNING |
| TEKNIKOMRÅDE / INNEHÅLL | T VÄGUTFORMNING OCH TRAFIK |
| BESKRIVNING | KM 4/800 - 5/400 |
| | ILLUSTRATIONSPLANER |
| SKALA | 1:1000 |
| FORMAT | A1 |
| FÖRVALTNINGSNUMMER | |
| RITNINGSNUMMER | 1 01 T 05 09 |
| BLAD | |
| NÄSTA BLAD | |
| BET | |

FIL: \\Vx\158\S ARBETSMITERA\02 CAD\TVÄRTEEX\01T05090DWG PLOTTAD: 2019-10-21 17:11 AV ANVÄNDARE LINKÖPPALMER

## TECKENFÖRKLARING

**VÄGANLÄGGNINGAR**

- NY ALLMÄN VÄG, ASFALT
- NY GÅNG- OCH CYKELVÄG, ASFALT
- NY GÅNG- OCH CYKELVÄG, GRUS
- NY ENSKILDVÄG, GRUS (FASTSTÄLLS EJ)
- NY ENSKILDVÄG, ASFALT (FASTSTÄLLS EJ)
- NY VÄGSLÄNT, MED FLÖDESRIKTNING
- VÄGDEL SOM RIVS

**VÄGMARKERINGAR**

- H10,3)
- K0,15)3+9
- K0,3)1+1
- K0,3)3+3
- VÄJNINGSPLIKT
- SPÄRRFÄLT
- KÖRFÄLT VÄVS IHOP
- KÖRFÄLT VÄNSTERSVÄNGANDE
- KÖRFÄLT GENOMGÅENDE

**LINJER OCH SYMBOLER**

- MITTRÄCKE
- KOMMUNGRÄNS
- NYTT FALUNASTÄNGSEL
- BEFINTLIGT STAKET
- NYTT VÄGRÄCKE
- BEFINTLIGT VÄGRÄCKE
- ÅKERKANT
- BEFINTLIG EL LUFTBUREN
- BEFINTLIG VÄGKANT
- BEFINTLIGT VÄGMÄRKE
- BEFINTLIG BELYSNINGSTOLPE
- NY BELYSNINGSTOLPE MED ARM
- NY BELYSNING VID BRÖLÄGE
- NY TRUMMA ALT. BEFINTLIG TRUMMA FÖRLÄNGS
- NY DRÄNERINGSLEDNING
- BEFINTLIG DIKE, FLÖDESRIKTNING
- BEFINTLIG VÄGSLÄNT

**BLADINDELNING**

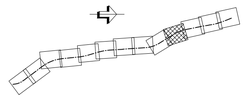

**KOORDINATSYSTEM**
SYSTEM I PLAN SWEREF 99 15 00
SYSTEM I HÖJD RH 2000

| | |
|---|---|
| TYP AV PLAN | VÄGPLAN |
| GRANSKNINGSSTATUS / SYFTE | |
| HANDLINGSTYP | GRANSKNINGSHANDLING |
| DATUM: 2019-12-02 | LEVERANS / ÄNDRINGS-PM |
| OBJEKT | RV 51 KVARNTORP - ALMBRO |
| DELOMRÅDE / BANDEL | KVARNTORP - ALMBRO |
| ANLÄGGNINGDEL | RV 51 |
| OBJEKTNUMMER / KM: 146953 | KONSTRUKTIONSNUMMER |
| BESTÄLLARE: TRAFIKVERKET | LEVERANTÖR: Norconsult / Loxia group |
| SKAPAD AV: L PALMÉR | UPPDRAGSNUMMER: 104 11 58 |
| GODKÄND AV: R HARFELDT | AVDELNING: VÄG & JVG |
| RITNINGSTYP | PLANRITNING |
| TEKNIKOMRÅDE / INNEHÅLL | T VÄGUTFORMNING OCH TRAFIK |
| BESKRIVNING | KM 5/400 - 6/000 |
| | ILLUSTRATIONSPLANER |
| SKALA: 1:1000 | FORMAT: A1 / FÖRVALTNINGSNUMMER |
| RITNINGSNUMMER: 1 01 T 05 10 | BLAD / NÄSTA BLAD / BET |

FIL: L:\Vx1158\S ARBETSMATERIAL\02 CAD\T\DRITEF\101T05\DWG PLOT\A0 2019-10-21 17:12 AV ANVÄNDARE LINKÖPING\PALMER

NORRKÖPING
VÄG 51

KONNEKTION 101 T 05 10
KONNEKTION 101 T 05 11

GÅLLERSTA
9:1>1

GÅLLERSTA

SÖDRA BRO
1:14

GÅLLERSTA
KYRKOBOL
2:2>1

GÅLLERSTA
1:10
1:5

SÖDRA BRO
2:14>1

KONNEKTION 101 T 05 11
KONNEKTION 101 T 05 12

SÖDRA BRO
11:1>4

SÖDRA BRO
11:1>9

GÅLLERSTA
2:11>1
2:13
2:17
2:22
2:18

GÅLLERSTA KYRKOBOL
2:1>5
2:1>1
2:3

X6556500 Y164100
X6556600 Y164100
X6556800 Y164200

NY BULLERVALL

BRO ÖVER GÅNG-
OCH CYKELVÄG
BRO 100-878-1

VÄGANSLUTNING STÄNGS

VÄNDPLATS

GÅNGBANA TILL
BUSSHÅLLPLATS

BUSSHÅLLPLATS MED
ACCERELATIONSFÄLT

KORSNING
HÖGER IN/UT

BUSSHÅLLPLATS

GÅNGBANA TILL
BUSSHÅLLPLATS

BEFINTLIG GC-VÄG
JUSTERAS TILL NY
ENSKILD VÄG

ÖREBRO
VÄG 51

6/000 6/100 6/200 6/300 6/400 6/500 6/600

0 20 40 60 80 100
Horisontal skala 1 : 1000

## TECKENFÖRKLARING

**VÄGANLÄGGNINGAR**

- 0/000 — NY ALLMÄN VÄG, ASFALT
- 0/000 — NY GÅNG- OCH CYKELVÄG, ASFALT
- 0/000 — NY GÅNG- OCH CYKELVÄG, GRUS
- 0/000 — NY ENSKILDVÄG, GRUS (FASTSTÄLLS EJ)
- 0/000 — NY ENSKILDVÄG, ASFALT (FASTSTÄLLS EJ)
- NY VÄGSLÄNT, MED FLÖDESRIKTNING
- VÄGDEL SOM RIVS

**VÄGMARKERINGAR**

- H10,3)
- K0,15\3>9
- K0,3\1>1
- K0,3\3>3
- VÄJNINGSPLIKT
- SPÄRRFÄLT
- KÖRFÄLT VÄVS IHOP
- KÖRFÄLT VÄNSTERSVÄNGANDE
- KÖRFÄLT GENOMGÅENDE

**LINJER OCH SYMBOLER**

- MITTRÄCKE
- KOMMUNGRÄNS
- NYTT FÄLNÄSTÄNGSEL
- BEFINTLIGT STAKET
- NYTT VÄGRÄCKE
- BEFINTLIGT VÄGRÄCKE
- ÅKERKANT
- BEFINTLIG EL LUFTBUREN
- BEFINTLIG VÄGKANT
- BEFINTLIGT VÄGMÄRKE
- BEFINTLIG BELYSNINGSTOLPE
- NY BELYSNINGSTOLPE MED ARM
- NY BELYSNING VID BROLÄGE
- NY TRUMMA ALT.
- BEFINTLIG TRUMMA FÖRLÄNGS
- NY DRÄNERINGSLEDNING
- BEFINTLIG DIKE, FLÖDESRIKTNING
- BEFINTLIG VÄGSLÄNT

## BLADINDELNING

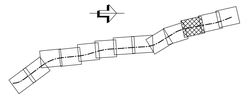

**KOORDINATSYSTEM**
SYSTEM I PLAN SWEREF 99 15 00
SYSTEM I HÖJD RH 2000

TYP AV PLAN
# VÄGPLAN

GRANSKNINGSSTATUS / SYFTE

HANDLINGSTYP
## GRANSKNINGSHANDLING

| DATUM | LEVERANS / ÄNDRINGS-PM |
|---|---|
| 2019-12-02 | |

OBJEKT
RV 51
KVARNTORP - ALMBRO

DELOMRÅDE / BANDEL
KVARNTORP - ALMBRO

ANLÄGGNINGDEL
RV 51

| OBJEKTNUMMER / KM | KONSTRUKTIONSNUMMER |
|---|---|
| 146953 | |

| BESTÄLLARE | LEVERANTÖR |
|---|---|
| TRAFIKVERKET | Norconsult / Loxia group |

| SKAPAD AV | UPPDRAGSNUMMER |
|---|---|
| L PALMÉR | 104 11 58 |
| GODKÄND AV | AVDELNING |
| R HARFELDT | VÄG & JVG |

RITNINGSTYP
PLANRITNING

TEKNIKOMRÅDE / INNEHÅLL
T VÄGUTFORMNING OCH TRAFIK

BESKRIVNING
KM 6/000 - 6/600

ILLUSTRATIONSPLANER

| SKALA | FORMAT | FÖRVALTNINGSNUMMER | |
|---|---|---|---|
| 1:1000 | A1 | | |
| RITNINGSNUMMER | BLAD | NÄSTA BLAD | BET |
| 1 01 T 05 11 | | | |

FIL: LV104158\S ARBETSMATERIAL\02 CAD\1\RITDEF\101T05TDING R1.DT1\AD. 2019-10-21 17:12 AV ANVÄNDARE: LINEA\PALMER

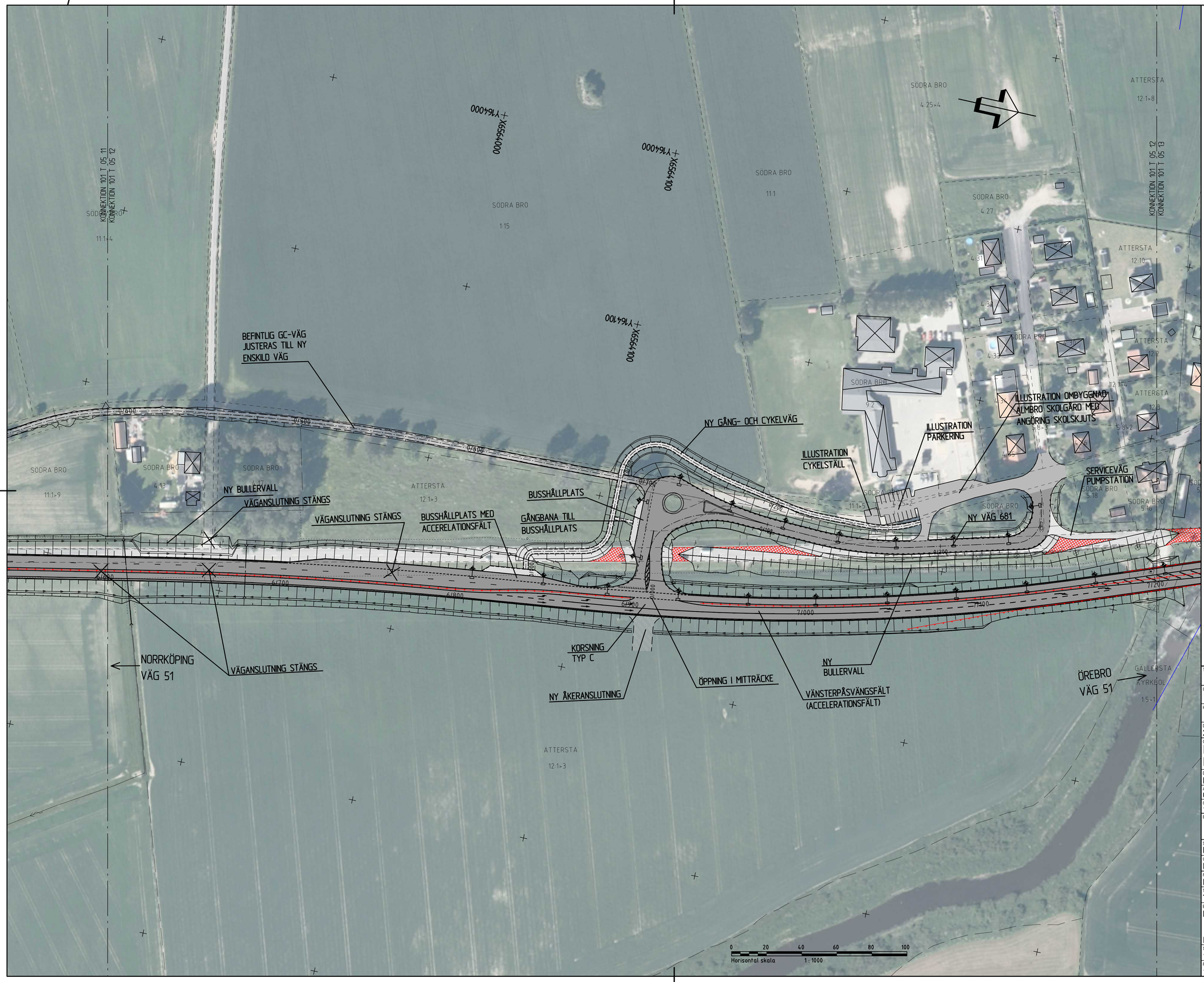


## TECKENFÖRKLARING

**VÄGANLÄGGNINGAR**

- NY ALLMÄN VÄG, ASFALT
- NY GÅNG- OCH CYKELVÄG, ASFALT
- NY GÅNG- OCH CYKELVÄG, GRUS
- NY ENSKILDVÄG, GRUS (FASTSTÄLLS EJ)
- NY ENSKILDVÄG, ASFALT (FASTSTÄLLS EJ)
- NY VÄGSLÄNT, MED FLÖDESRIKTNING
- VÄGDEL SOM RIVS

**VÄGMARKERINGAR**

- H10,3)
- K0,15)3+9
- K0,3)1+1
- K0,3)3+3
- VÄJNINGSPLIKT
- SPÄRRFÄLT
- KÖRFÄLT VÄVS IHOP
- KÖRFÄLT VÄNSTERSVÄNGANDE
- KÖRFÄLT GENOMGÅENDE

**LINJER OCH SYMBOLER**

- MITTRÄCKE
- KOMMUNGRÄNS
- NYTT FALNASTÄNGSEL
- BEFINTLIGT STAKET
- NYTT VÄGRÄCKE
- BEFINTLIGT VÄGRÄCKE
- ÅKERKANT
- BEFINTLIG EL LUFTBUREN
- BEFINTLIG VÄGKANT
- BEFINTLIGT VÄGMÄRKE
- BEFINTLIG BELYSNINGSTOLPE
- NY BELYSNINGSTOLPE MED ARM
- NY BELYSNING VID BRÖLÄGE
- NY TRUMMA ALT. BEFINTLIG TRUMMA FÖRLÄNGS
- NY DRÄNERINGSLEDNING
- BEFINTLIG DIKE, FLÖDESRIKTNING
- BEFINTLIG VÄGSLÄNT

## BLADINDELNING

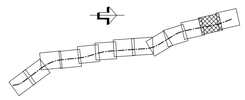

**KOORDINATSYSTEM**
SYSTEM I PLAN SWEREF 99 15 00
SYSTEM I HÖJD RH 2000

| | |
|---|---|
| TYP AV PLAN | VÄGPLAN |
| GRANSKNINGSSTATUS / SYFTE | |
| HANDLINGSTYP | GRANSKNINGSHANDLING |
| DATUM | 2019-12-02 |
| LEVERANS / ÄNDRINGS-PM | |
| OBJEKT | RV 51 KVARNTORP - ALMBRO |
| DELOMRÅDE / BANDEL | KVARNTORP - ALMBRO |
| ANLÄGGNINGSDEL | RV 51 |
| OBJEKTNUMMER / KM | 146953 |
| KONSTRUKTIONSNUMMER | |
| BESTÄLLARE | TRAFIKVERKET |
| LEVERANTÖR | Norconsult / Loxia group |
| SKAPAD AV | L PALMÉR |
| UPPDRAGSNUMMER | 104 11 58 |
| GODKÄND AV | R HARFELDT |
| AVDELNING | VÄG & JVG |
| RITNINGSTYP | PLANRITNING |
| TEKNIKOMRÅDE / INNEHÅLL | T VÄGUTFORMNING OCH TRAFIK |
| BESKRIVNING | KM 6/600 - 7/200 |
| | ILLUSTRATIONSPLANER |
| SKALA | 1:1000 |
| FORMAT | A1 |
| FÖRVALTNINGSNUMMER | |
| RITNINGSNUMMER | 1 01 T 05 12 |
| BLAD | |
| NÄSTA BLAD | |
| BET | |

FIL: \\SWV1S01S ARBETSMISTERIA\02 CAD\TVÄRTEEN\101\05\02\DWG PLOTTAD: 2019-10-21 17:13 AV ANVÄNDARE LINKÖPING\PALMÉR

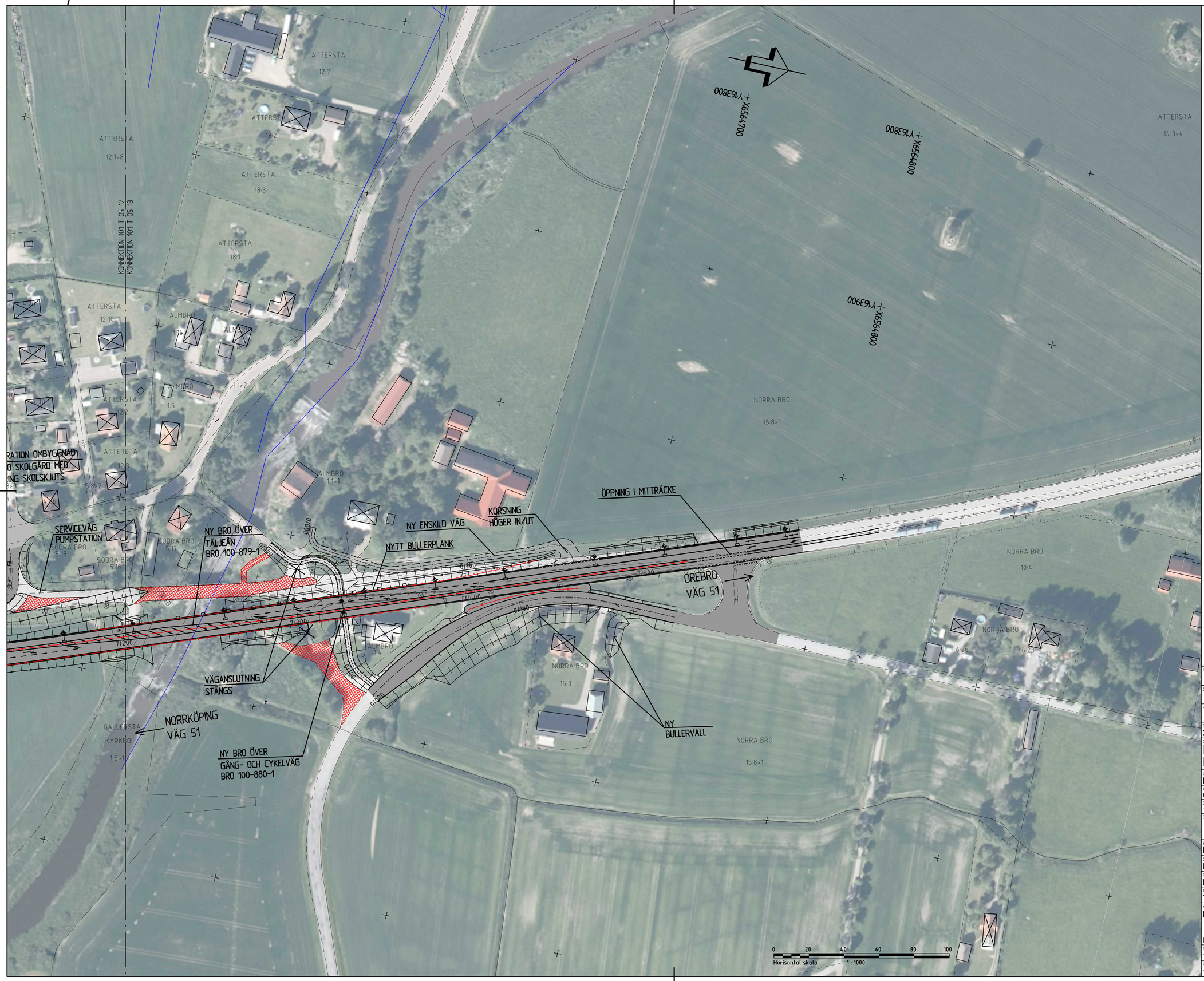


## TECKENFÖRKLARING

### VÄGANLÄGGNINGAR

- NY ALLMÄN VÄG, ASFALT
- NY GÅNG- OCH CYKELVÄG, ASFALT
- NY GÅNG- OCH CYKELVÄG, GRUS
- NY ENSKILDVÄG, GRUS (FASTSTÄLLS EJ)
- NY ENSKILDVÄG, ASFALT (FASTSTÄLLS EJ)
- NY VÄGSLÄNT, MED FLÖDESRIKTNING
- VÄGDEL SOM RIVS

### VÄGMARKERINGAR

- H10,3)
- K0,15)3+9
- K0,3)1+1
- K0,3)3+3
- VÄJNINGSPLIKT
- SPÄRRFÄLT
- KÖRFÄLT VÄVS IHOP
- KÖRFÄLT VÄNSTERSVÄNGANDE
- KÖRFÄLT GENOMGÅENDE

### LINJER OCH SYMBOLER

- MITTRÄCKE
- KOMMUNGRÄNS
- NYTT FALUNASTÄNGSEL
- BEFINTLIGT STAKET
- NYTT VÄGRÄCKE
- BEFINTLIGT VÄGRÄCKE
- ÅKERKANT
- BEFINTLIG EL LUFTBUREN
- BEFINTLIG VÄGKANT
- BEFINTLIGT VÄGMÄRKE
- BEFINTLIG BELYSNINGSTOLPE
- NY BELYSNINGSTOLPE MED ARM
- NY BELYSNING VID BROLÄGE
- NY TRUMMA ALT. BEFINTLIG TRUMMA FÖRLÄNGS
- NY DRÄNERINGSLEDNING
- BEFINTLIG DIKE, FLÖDESRIKTNING
- BEFINTLIG VÄGSLÄNT

## BLADINDELNING

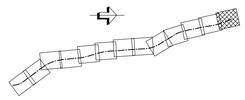

**KOORDINATSYSTEM**
SYSTEM I PLAN SWEREF 99 15 00
SYSTEM I HÖJD RH 2000

| | | | |
|---|---|---|---|
| TYP AV PLAN | VÄGPLAN | | |
| GRANSKNINGSSTATUS / SYFTE | | | |
| HANDLINGSTYP | GRANSKNINGSHANDLING | | |
| DATUM | 2019-12-02 | LEVERANS / ÄNDRINGS-PM | |
| OBJEKT | RV 51 KVARNTORP - ALMBRO | | |
| DELOMRÅDE / BANDEL | KVARNTORP - ALMBRO | | |
| ANLÄGGNINGSDEL | RV 51 | | |
| OBJEKTNUMMER / KM | 146953 | KONSTRUKTIONSNUMMER | |
| BESTÄLLARE | TRAFIKVERKET | LEVERANTÖR | Norconsult / Loxia group |
| SKAPAD AV | L PALMÉR | UPPDRAGSNUMMER | 104 11 58 |
| GODKÄND AV | R HARFELDT | AVDELNING | VÄG & JVG |
| RITNINGSTYP | PLANRITNING | | |
| TEKNIKOMRÅDE / INNEHÅLL | T VÄGUTFORMNING OCH TRAFIK | | |
| BESKRIVNING | KM 7/200 - 7/600<br><br>ILLUSTRATIONSPLANER | | |
| SKALA 1:1000 | FORMAT A1 | FÖRVALTNINGSNUMMER | |
| RITNINGSNUMMER 1 01 T 05 13 | BLAD | NÄSTA BLAD | BET |

FIL: L:\KA\75815_ARBETSMATERIAL\02 CAD\1-RITNING\101\05\13\DWG PLOTTAD: 2019-12-21 17:29 AV ANVÄNDARE: UNKEAPALMER