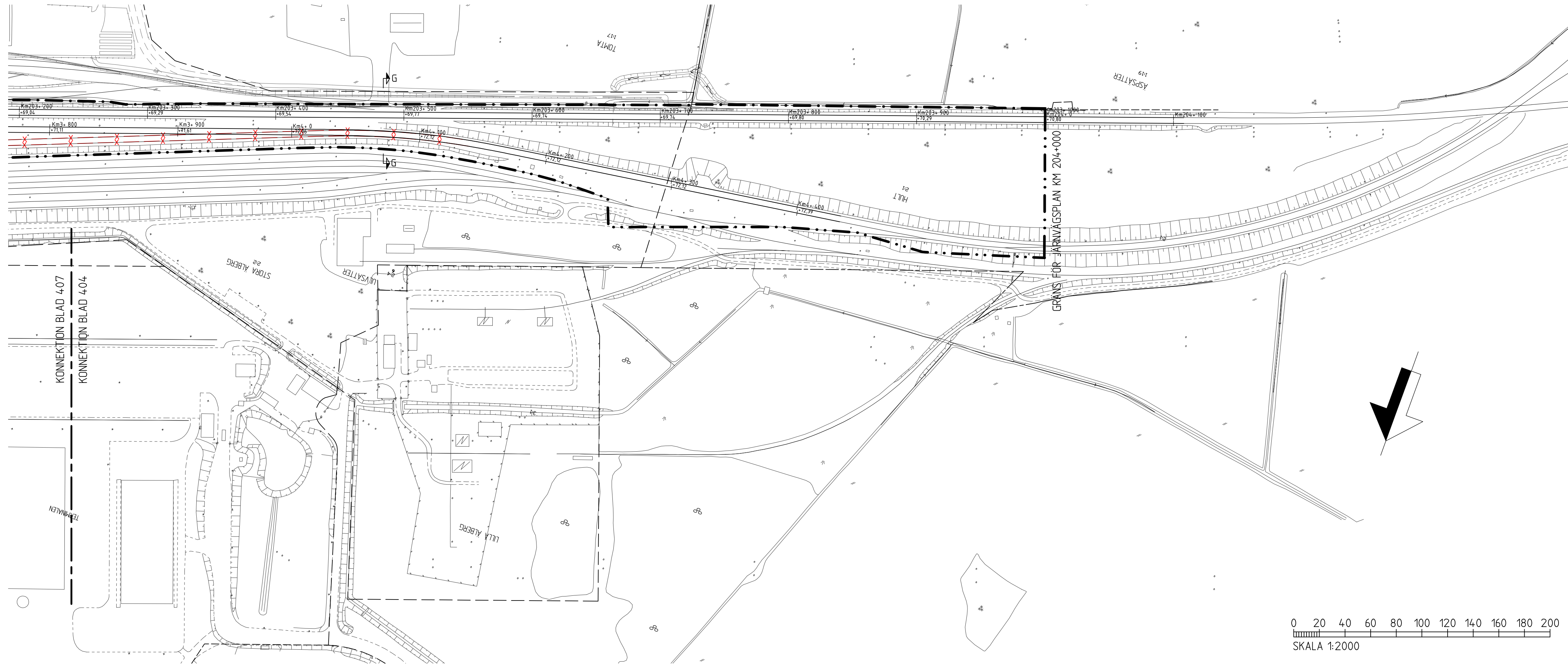


Den här ritning är Trafikverkets egendom. Allt obehörigt begagnande av ritningen beivras enligt lag.  
TRAFIKVERKET



### FÖRKLARINGAR

- GRÄNSER**
- · — · — GRÄNS FÖR VÄGOMRÅDE
  - · — · — GRÄNS FÖR JÄRNVÄGSMARK
  - · — · — AVGRÄNSNING MELLAN OLIKA TYPER AV MARKANSPRÅK
  - · — · — FASTIGHETSGRÄNS
  - · — · — TRAKTGRÄNS

- MARKANSPRÅK**
- V** NYTT VÄGOMRÅDE MED VÄGRÄTT
  - J** NY JÄRNVÄGSMARK MED ÄGANDERÄTT
  - Js** NY JÄRNVÄGSMARK MED SERVITUTSRÄTT FÖR VÄG
  - I** TILLFÄLLIG NYTTJÄNDERÄTT FÖR ARBETSOMRÅDE/UPPLAG/ETABLERING GÄLLER 5 ÅR EFTER BYGGSTART

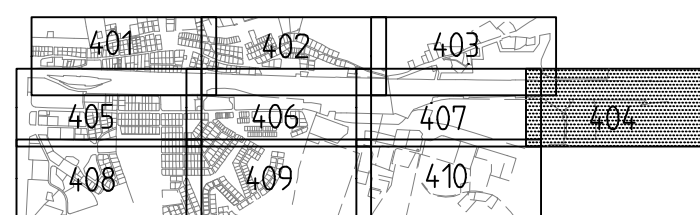
### SKYDDSÅTGÄRDER OCH FÖRSIKTIGHETSMÅTT

- MARKERING ELLER AVGRÄNSNING AV SKYDDSÅTGÄRDER OCH FÖRSIKTIGHETSMÅTT
- SK1** BULLERSKYDD, SKÄRM, +3M ÖVER RÖK, UPPFÖRS I SVÄRBRÄNNBART MATERIAL
- SK2** BULLERSKYDD, VALL, +35M ÖVER RÖK
- SK3** ERBJUDANDE OM BULLERSKYDDSÅTGÄRDER UTANFÖR JÄRNVÄGSMARK I FORM AV FASADÅTGÄRD. ERBJUDANDET GÄLLER OM NÄRMARE UNDERSÖKNINGAR VISAR ATT ÅTGÄRD ERFORDRAS FÖR ATT RIKTVÄRDENA 30 dBA EKUIVALENTNIVÅ RESPEKTIVE 45 dBA MAXIMALNIVÅ INOMHUS INTE SKA ÖVERSKRIDAS.
- SK4** ERBJUDANDE OM BULLERSKYDDSÅTGÄRDER UTANFÖR JÄRNVÄGSMARK I FORM AV LOKALT SKYDD VID UTEPLATS. ERBJUDANDET GÄLLER OM NÄRMARE UNDERSÖKNINGAR VISAR ATT ÅTGÄRDEN ERFORDRAS FÖR ATT RIKTVÄRDENA 55 dBA EKUIVALENTNIVÅ RESPEKTIVE 70 dBA MAXIMALNIVÅ UTMOMHUS VID UTEPLATS INTE SKA ÖVERSKRIDAS.
- SK5** SKYDDSRÄCKE MELLAN V.STORGATAN OCH JÄRNVÄG
- SK6** BULLERSKYDD VALL/SKÄRM +3.5M ÖVER RÖK

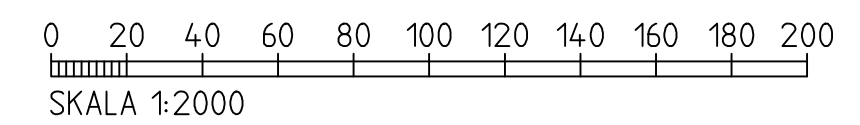
### ÖVRIGA BETECKNINGAR PÅ PLANKARTAN

- Km 200+000  
+52,35 VSB: SPÅRLINJE MED LÄNGDMÄTNING OCH HÖJD ÖVER RÖK
- Km 1+000  
+53,77 GODSSTRÅKET: SPÅRLINJE MED LÄNGDMÄTNING OCH HÖJD ÖVER RÖK
- 0/100  
+63,69 NY VÄGMITT MED LÄNGDMÄTNING OCH HÖJDSÄTTNING
- X — BEFINTLIGT SPÅR RIVES
- ⊗ BYGGNAD SOM RIVS
- ↗ A  
↘ A HÄNSINING TILL NORMALSEKTION A

KOORDINATSYSTEM: SWEREF 991500  
HÖJDSYSTEM RHB70  
GRUNDKARTA ÅR UPPDATERAD 2011-05-30  
FASTIGHETSREDOVISNINGEN ÅR UPPDATERAD 2015-10-01



FASTSTÄLLELSEHANDLING  
2016-03-24



REV	REVIDERINGEN AVSER	DATUM	KONSTRUERAD AV	GRANSKAD AV
<b>ATKINS</b>		GRANSKAD E-L ALMÉR GODKÄND R TIMMERMAN	UPPDRAGSNUMMER 2010856 DATUM 2013-03-08	ENTREPRENAD NR TRV2012/38155
<b>TRAFIKVERKET</b>	(HALLSBERG)-(ÖREBRO C) HALLSBERG - DEGERÖN DUBBELSPÅRSFUNKTION FÖR GODSSTRÅKET GENOM HALLSBERG		SKEDE JÄRNVÄGSPLAN TEKNIKOMRÅDE MARKANLÄGGNING KM 203+200 - 204+000 RITNINGSNR PROJEKT 8510-11-110	SKALA 1:2000 BANDL 417
KONSTRUERAD AV ATKINS/HOAH	GRANSKAD AV G BERGLUND	FASTSTÄLLD AV	DATUM 2013-03-08	FORMAT A3FF
			RITNINGSNR FÖRVALTNING BLAD 404	NÄSTA BL 405
			REV -	