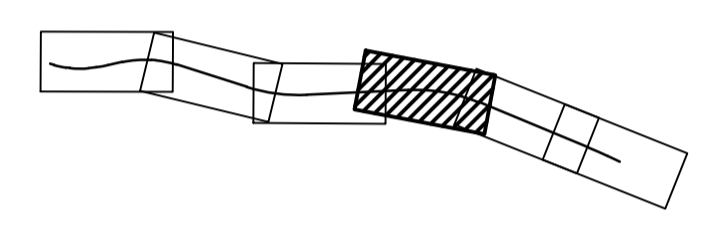




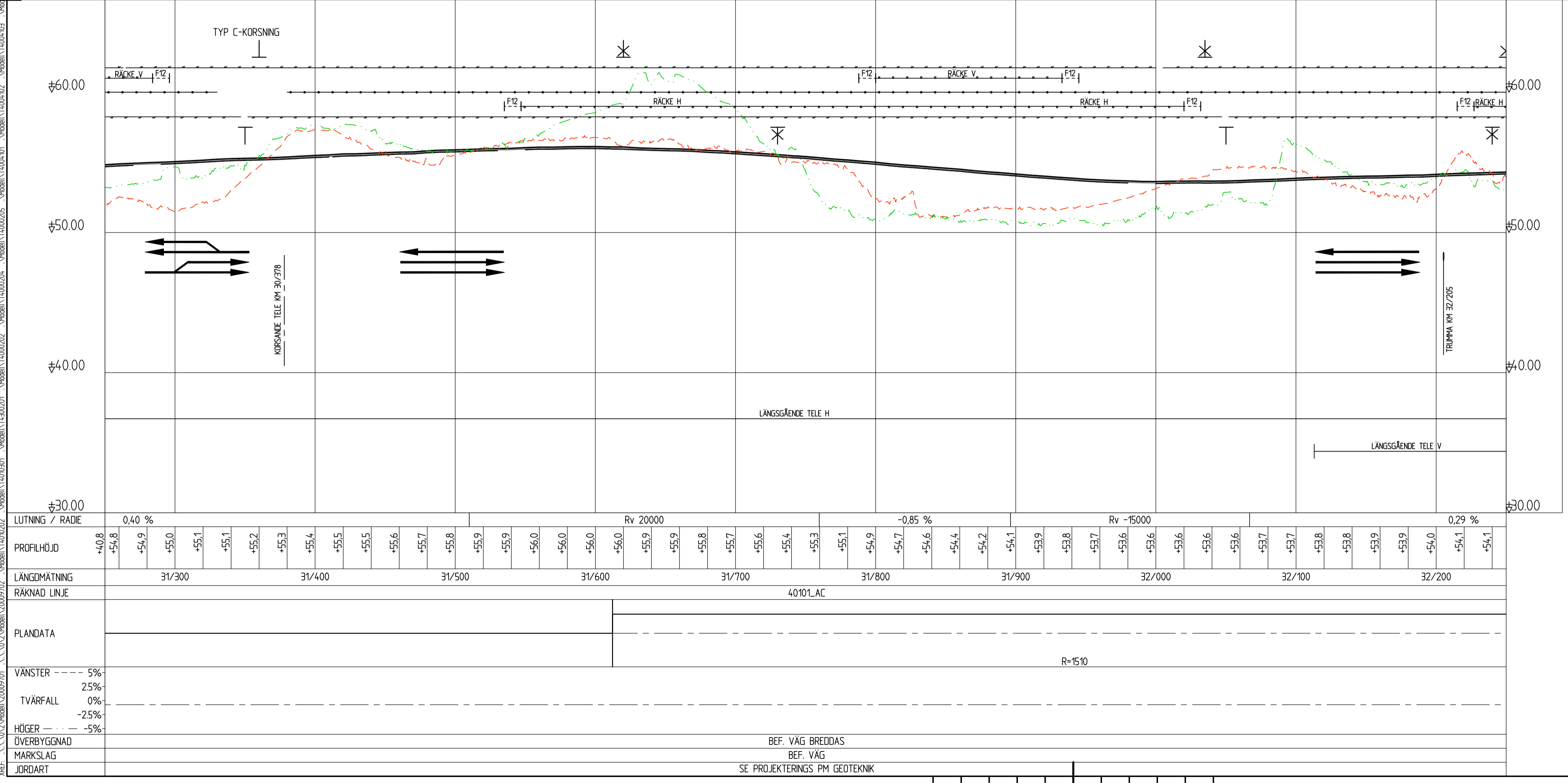
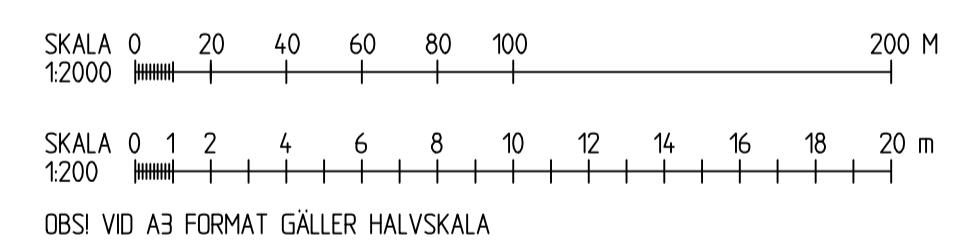
- KOORDINATSYSTEM:**  
 SYSTEM I PLAN: SWEREF99 16 30  
 SYSTEM I HÖJD: RH 2000
- TECKENFÖRKLARING PLAN**  
 PROJEKTERAT
- PROJEKTERAD VÄGLINJE (VL)
  - BEF. VÄGMITT
  - INFART STÄNGS
  - BEF. TRUMMA
  - NY TRUMMA
  - HÖGER IN/UT
  - SIDORÄCKE
  - MITTRÄCKE
  - VILTSTÄNGSEL
  - VATTENDRAG

**BLADINDELNING**



- TECKENFÖRKLARING PROFIL**  
 EFINTLIGT
- MARKPROFIL
  - MARKPROFIL 15M HÖGER VL
  - MARKPROFIL 15M VÄNSTER VL

- PROJEKTERAT**
- PROJEKTERAD VÄGLINJE (VL)
  - TERRASS
  - KÖRFÄLTSDIVISION
  - ANSLUTNING H, V
  - BEF. VÄGAR H, V SOM STÄNGS/ANSLUTS EJ
  - SIDORÄCKE
  - MITTRÄCKE
  - VILTSTÄNGSEL
  - TRUMMOR



C	REDAKTIONELL ÄNDRING	KAJ	2019-06-11		
B	REDAKTIONELL ÄNDRING	KAJ	2019-03-27		
A	REDAKTIONELL ÄNDRING	KAJ	2019-03-15		
REV	ANT	ÄNDRINGEN AVSER	GODK	DATUM	VV DATUM

**VÄGPLAN** FASTSTÄLLESEHANDLING

**TRAFIKVERKET**

**E22, KARLSKRONA-NORRKÖPING**  
 DELEN HÄGGEBOTORP-GLADHAMMAR  
 4 HÄGGEBOTORP - GLADHAMMAR  
 00 GEMENSAMT

KM 31/250-32/250

**ILLUSTRATIONSKARTA**

UPPDRAGSANSVARIG	UPPDRAGSNUMMER	FORMAT	SKALA
L WAHLMAN	1012072	A1	H=1:200
KONSTR	GRANSK	KONSTRUKTIONSR	REVISIONSR
A JOHANSSON	M BERGGREN		
ÖREBRO	2018-08-24	OBJEKT NR	REVISIONSR
L WAHLMAN		160726	4 00 T 05 04