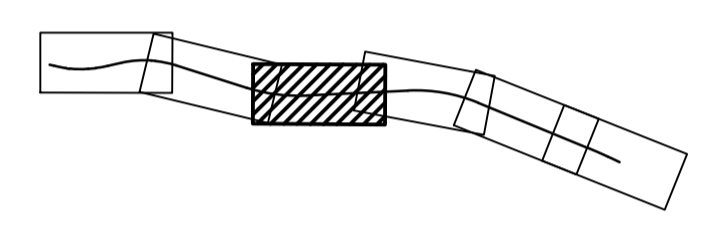




- ### KOORDINATSYSTEM:
- SYSTEM I PLAN: SWEREF99 16 30
SYSTEM I HÖJD: RH 2000
- ### TECKENFÖRKLARING PLAN
- PROJETERAT
- 0/100 PROJETERAD VÄGLINJE (VL)
 - BEF. VÄGMITT
 - INFART STÄNGS
 - BEF. TRUMMA
 - NY TRUMMA
 - HÖGER IN/UT
 - SIDORÄCKE
 - MITTRÄCKE
 - VILTSTÄNGSEL
 - VATTENDRAG

BLADINDELNING

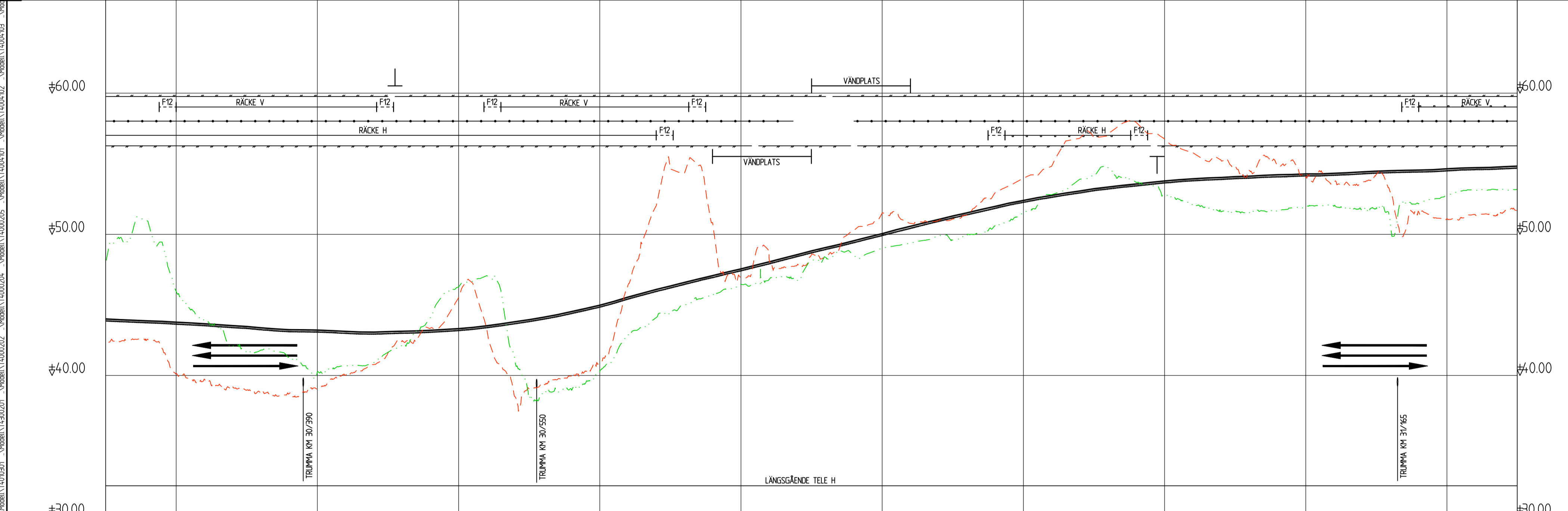
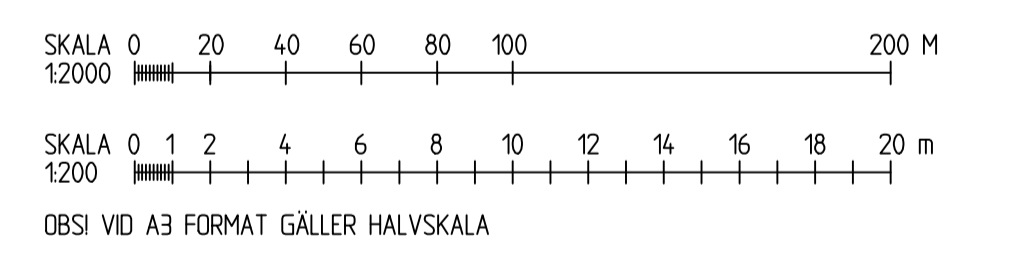


TECKENFÖRKLARING PROFIL

- EFINTLIGT
- MARKPROFIL
 - MARKPROFIL 15M HÖGER VL
 - MARKPROFIL 15M VÄNSTER VL

PROJETERAT

- PROJETERAD VÄGLINJE (VL)
- TERRASS
- KÖRFÄLTSDIVISION
- ANSLUTNING H, V
- BEF. VÄGAR H, V SOM STÄNGS/ANSLUTS EJ
- SIDORÄCKE
- MITTRÄCKE
- VILTSTÄNGSEL
- TRUMMOR



LUTNING / RADIE	PROFILHÖJD	LANGMÄTNING	RAKNAD LINJE	PLANDATA	VÄNSTER	TVARFALL	HÖGER	ÖVERBYGGNAD	MARKSLAG	JORDART
-0.52 %	+40.8	30/300		R=1585	5%	0%	5%			
	+43.9				25%					
	+43.8									
	+43.7									
	+43.6									
	+43.4									
	+43.3									
	+43.2									
	+43.1									
	+43.0									
	+43.0									
	+43.0									
	+43.0									
	+43.2									
	+43.4									
	+43.7									
	+44.0									
	+44.4									
	+44.9									
	+45.4									
	+45.9									
	+46.4									
	+46.9									
	+47.4									
	+47.9									
	+48.5									
	+49.0									
	+49.5									
	+50.0									
	+50.5									
	+51.0									
	+51.5									
	+51.9									
	+52.3									
	+52.7									
	+53.0									
	+53.3									
	+53.5									
	+53.7									
	+53.8									
	+53.9									
	+54.0									
	+54.1									
	+54.2									
	+54.3									
	+54.3									
	+54.4									
	+54.5									
	+54.6									
	+54.7									
	+54.7									

REV	ANT	ÄNDRINGEN AVSER	GODK	DATUM	VV DATUM	VV DIARIENUMMER
C		REDAKTIONELL ÄNDRING		2019-06-11		
B		REDAKTIONELL ÄNDRING		2019-03-27		
A		REDAKTIONELL ÄNDRING		2019-03-15		

VÄGPLAN

L WAHLMAN
A JOHANSSON
L WAHLMAN

FASTSTÄLLESEHANDLING

**E22, KARLSKRONA-NORRKÖPING
DELEN HÄGGEBOTORP-GLADHAMMAR
4 HÄGGEBOTORP - GLADHAMMAR
00 GEMENSAMT**

KM 30/250-31/250

ILLUSTRATIONSKARTA

1012072
M BERGGREN
2018-08-24

160726
4 00 T 05 03