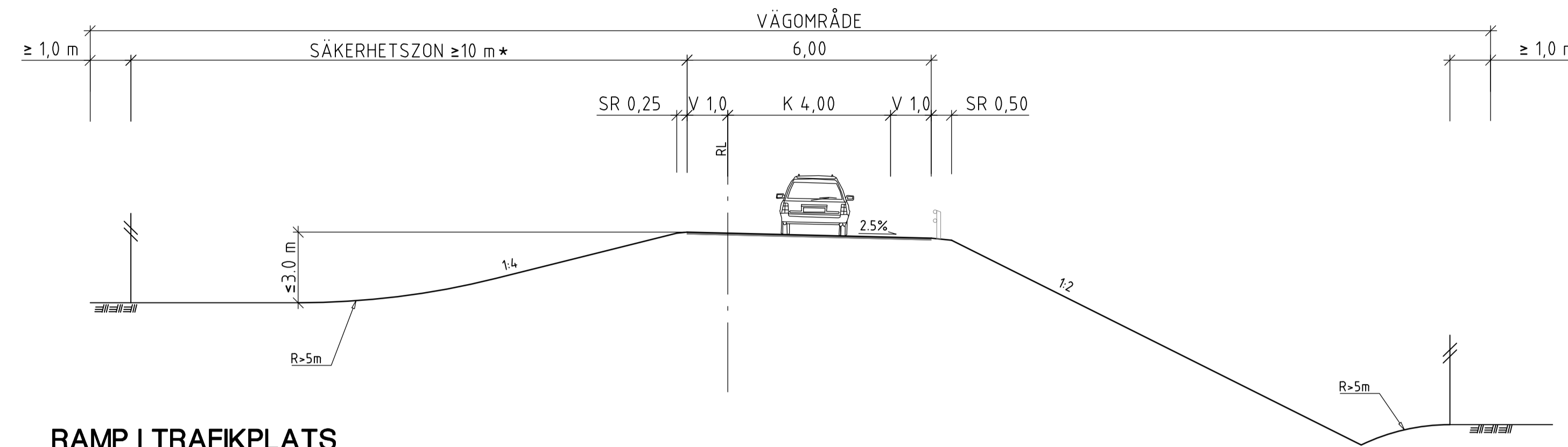


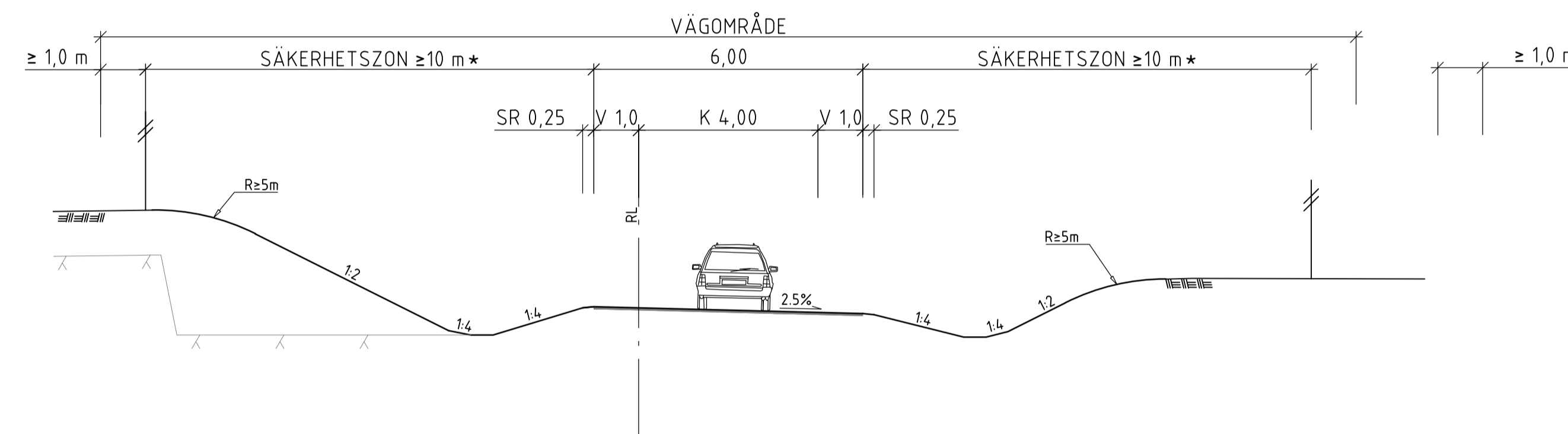
RAMP I TRAFIKPLATS

STRÄCKA PÅ BANK MED / UTAN RÄCKE,



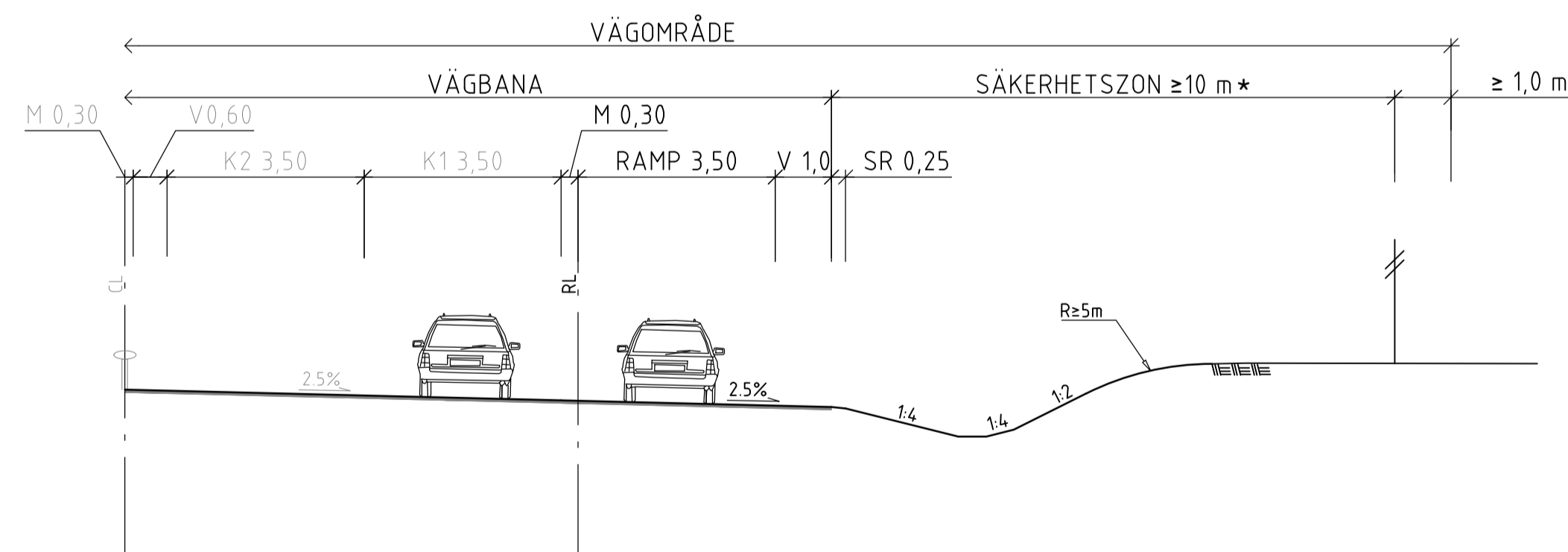
RAMP I TRAFIKPLATS

STRÄCKA I SKÄRNING, BERG / JORD



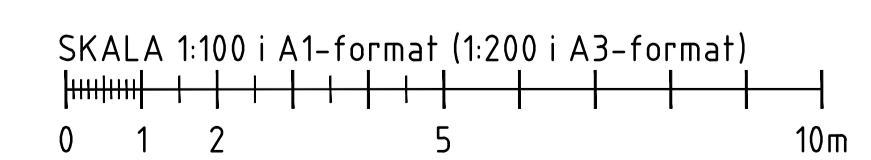
RAMP I TRAFIKPLATS

PARALLELLSTRÄCKA UTMED E20, JORDSKÄRNING



UTFORMNING AV PLANFÖRSLAG

TYP AV PLAN		VÄGPLAN	
GRANSKNINGSSTATUS / SYFTE		FÖR GRANSKNING	
HANDLINGSTYP			
DATUM		LEVERANS / ÄNDRINGS-PM	
2020-03-09			
OBJEKT			
E20			
GÖTENE-MARIESTAD			
DELOMRÅDE / BANDEL			
GÖTENE- MARIESTAD			
ANLÄGGNINGSDDEL			
GEMENSAMT RAMPER			
OBJEKTNUMMER / KM		KONSTRUKTIONNUMMER	
150309			
BESTÄLLARE		LEVERANTÖR	
TRAFIKVERKET		MARKERA	
SKAPAD AV		UPPDRAGSNUMMER	
J. ASPGÅRD		5001-1804	
GODKÄND AV		AVDELNING	
K. SJÖHOLM		MARK	
RITNINGSTYP			
TYPSEKTION			
TEKNIKOMRÅDE / INNEHÅLL			
T VÄGUTFORMNING OCH TRAFIK			
BESKRIVNING			
RAMP I TRAFIKPLATS			
SKALA	FORMAT	FÖRVALTNINGSNUMMER	
1:100	A1	5001-1804	
RITNINGNUMMER	BLAD	NÄSTA BLAD	BET
1 10 T 04 01			



* SÄKERHETSSZON UTTÖKAS VID BANK OCH I YTTTERKURVA VID KURVRADIE <1200 M.