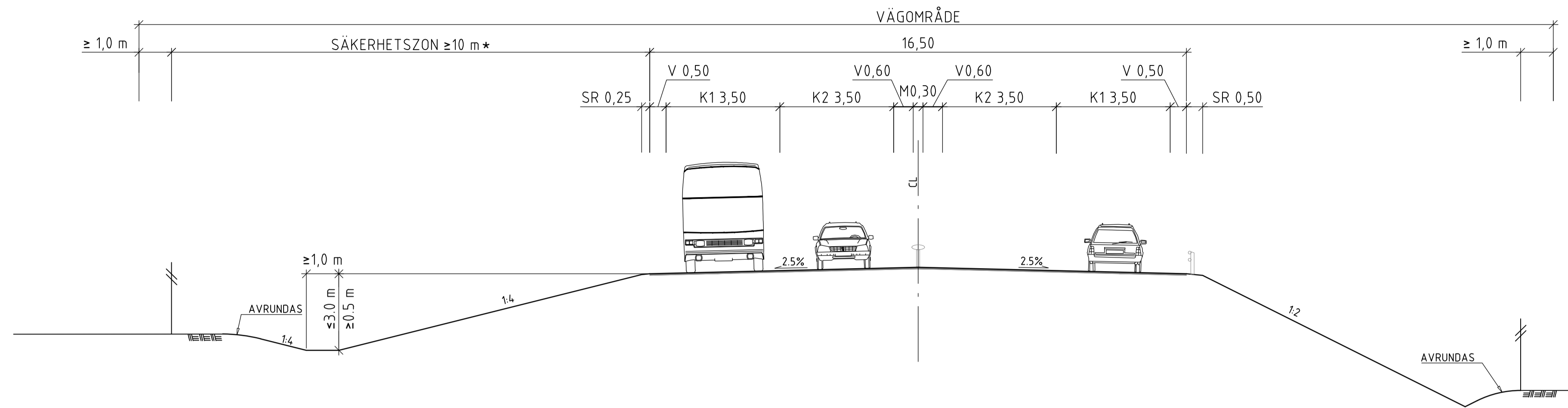


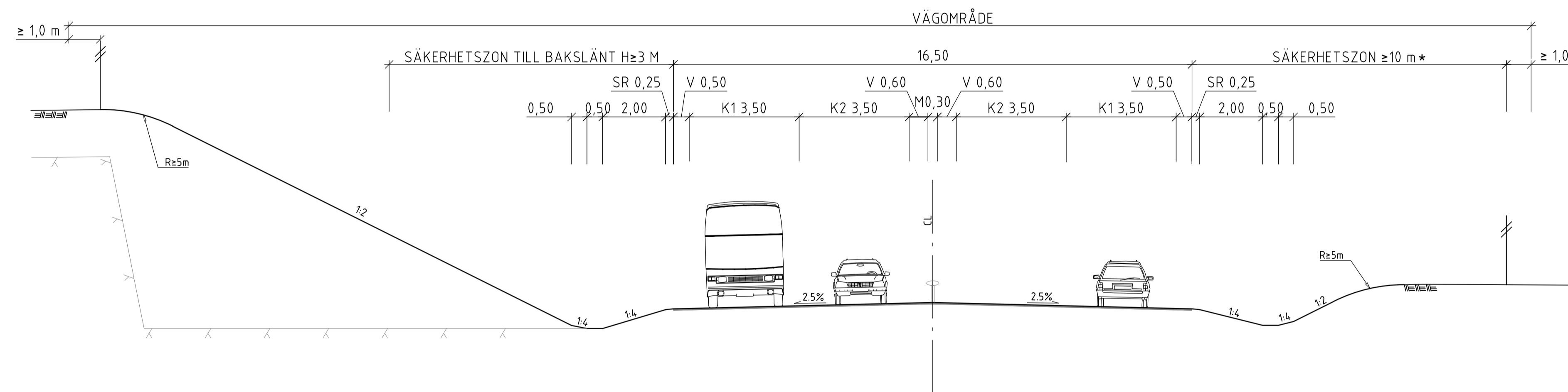
VÄG E20, GÖTENE-MARIESTAD

TYPSEKTION 2+2, 16,5m
STRÄCKA PÅ BANK MED BANKDIKE, MED / UTAN RÄCKE



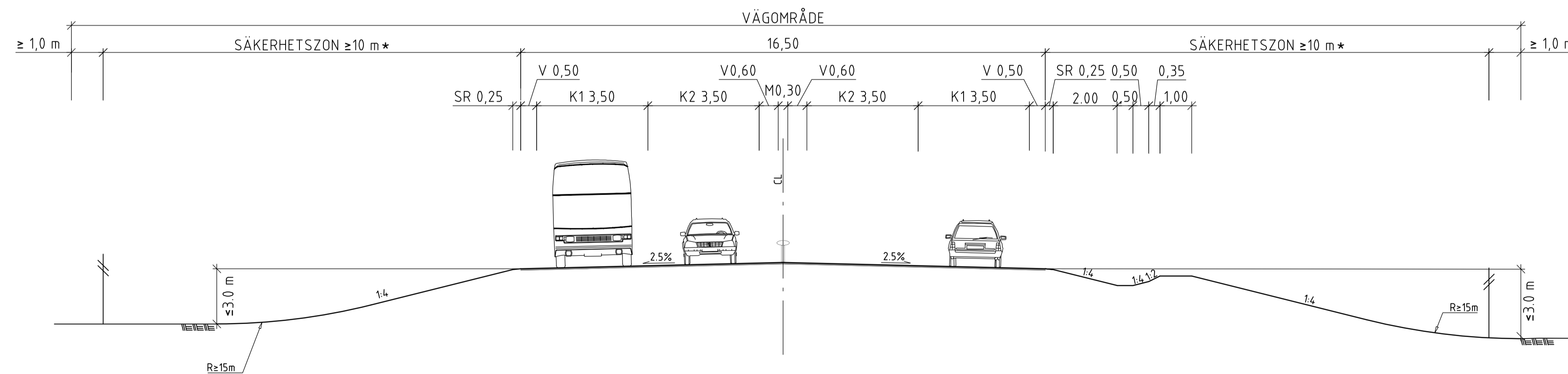
VÄG E20, GÖTENE-MARIESTAD

TYPSEKTION 2+2, 16,5m
STRÄCKA I SKÄRNING, BERG / JORD



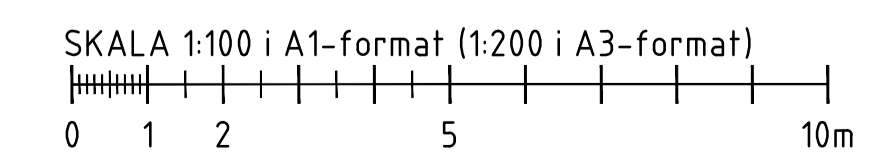
VÄG E20, GÖTENE-MARIESTAD

TYPSEKTION 2+2, 16,5m
STRÄCKA PÅ BANK, UTAN BANKDIKE / MED BANKETTDIKE



* SÄKERHETSZON UTTÖKAS VID BANK OCH I YTTERKURVA VID KURVRADIE < 1200 M.

PÅ ÅKERMARK UTGÖRS VÄGOMRÅDETS UTBREDNING AV SLÄNTERNAS UTFALL, SÄKERHETSZON KAN FÖREKOMMA UTANFÖR VÄGOMRÅDE.



UTFORMNING AV PLANFÖRSLAG

TYP AV PLAN		VÄGPLAN	
GRANSKNINGSSTATUS / SYFTE			
HANDLINGSTYP			
SAMRÅDSHANDLING			
DATUM		LEVERANS / ÄNDRINGS-PM	
2020-03-09			
OBJEKT			
E20			
GÖTENE-MARIESTAD			
DELOMRÅDE / BANDEL			
GÖTENE- MARIESTAD			
ANLÄGGNINGSDDEL			
E20			
OBJEKTNUMMER / KM		KONSTRUKTIONNUMMER	
150309			
BESTÄLLARE		LEVERANTÖR	
TRAFIKVERKET		MARKERA	
SKAPAD AV		UPPDRAGSNUMMER	
J. ASPGÅRD		5001-1804	
GODKÄND AV		AVDELNING	
K. SJÖHOLM		MARK	
RITNINGSTYP			
TYPSEKTION			
TEKNIKOMRÅDE / INNEHÅLL			
T VÄGUTFORMNING OCH TRAFIK			
BESKRIVNING			
VÄG E20			
BANK			
SKÄRNING			
BANKDIKE / BANKETTDIKE			
SKALA	FORMAT	FÖRVALTNINGSNUMMER	
1:100	A1		
RITNINGNUMMER	BLAD	NÄSTA BLAD	BET
1 01 T 04 01			