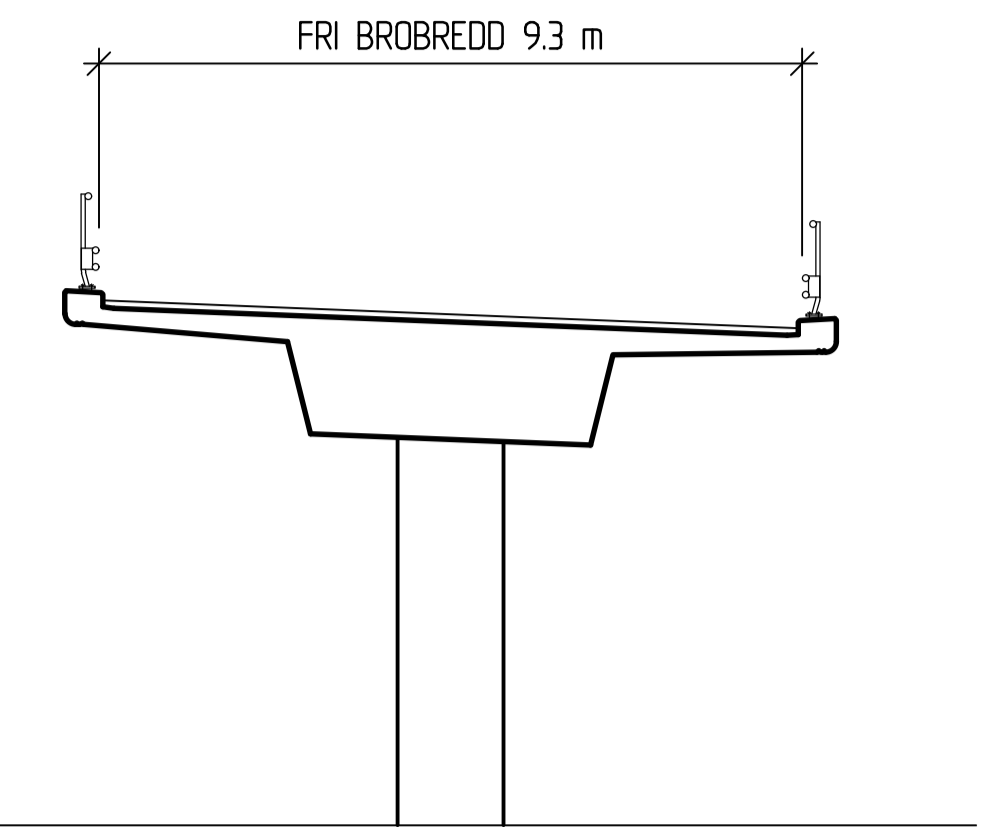


ELEVATION  
1:200

A-A  
1:100



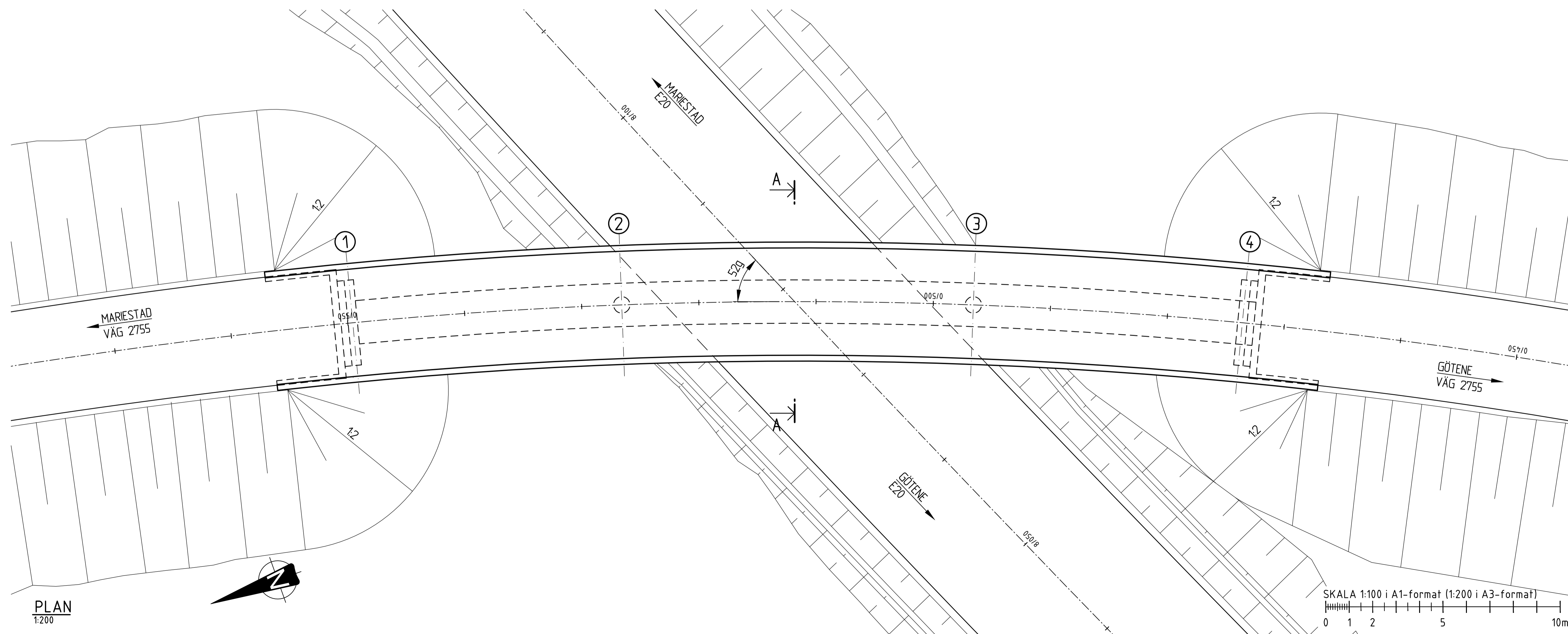
**KOORDINATSYSTEM**

PLANSYSTEM: SWEREF 99 13 30  
HÖJDSYSTEM: RH 2000

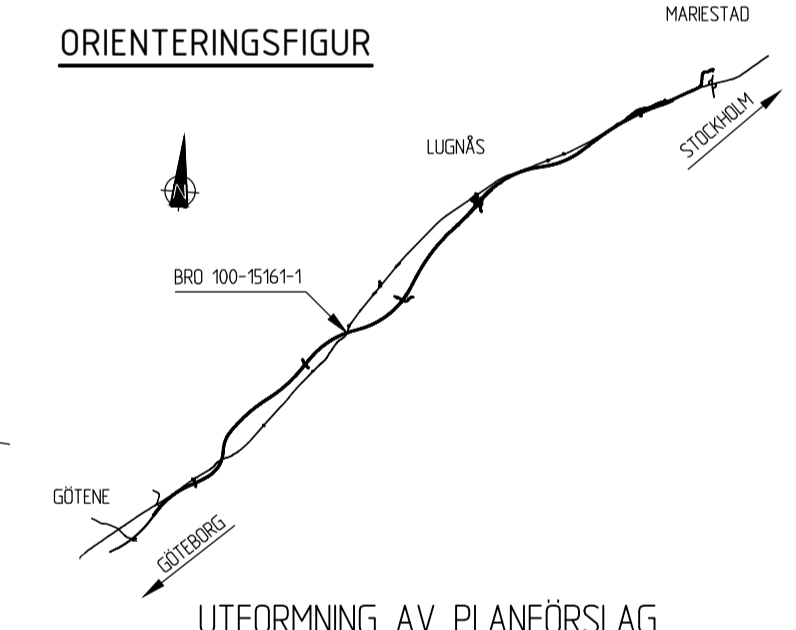
**ALLMÄNNA ANVISNINGAR**

BRÖN SKA DIMENSIONERAS OCH UTFORMAS ENLIGT TRAFIKVERKETS KRAV BRÖBYGGANDE VERSION 3.0 (TDOK 2016-0204).

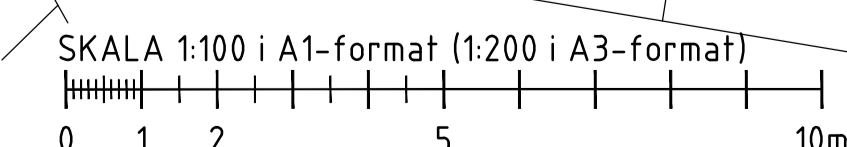
PRELIMINÄR GRUNDLÄGGNING  
PACKAD BÄDD



PLAN  
1:200



TYP AV PLAN		<b>VÄGPLAN</b>	
GRANSKNINGSSTATUS / SYFTE			
HANDLINGSTYP		<b>SAMRÅDSHANDLING</b>	
DATUM	2020-03-09	LEVERANS / ÄNDRINGS-PM	
OBJEKT			
<b>E20</b>		<b>GÖTENE-MARIESTAD</b>	
DELOMRÅDE / BANDEL			
<b>GÖTENE- MARIESTAD</b>			
ANLÄGGNINGSDIAGRAM			
BRÖ ÖVER VÄG 0,4 KM SO MOÄNGEN			
OBJEKTNUMMER / KM	150309	KONSTRUKTIONSNUMMER	100-15161-1
BESTÄLLARE		LEVERANTÖR	
SKAPAD AV		UPPRAGSNUMMER	
E LINDBOM		5001-1804	
GODKÄND AV		ÄNDELNING	
K SJÖHOLM		MARK	
RITNINGSTYP			
<b>FÖRSLAGSSKISS</b>			
TEKNIKOMRÅDE / INNEHÅLL			
<b>K KONSTRUKTIONER/BYGGNADSVÄRK</b>			
BESKRIVNING			
<b>BRÖ ÖVER VÄG 0,4 KM SO MOÄNGEN</b>			
SKALA	SE FIG.	FORMAT	FÖRVALTNINGSNUMMER
		A1	
RITINGSNUMMER	1 4F K 20 01	BLAD	NÄSTA BLAD
			BET



XREFS:  
 M:\V\K\Modell\1442001.dwg  
 M:\V\K\Modell\1009501.dwg  
 M:\V\K\Modell\1449502.dwg

FEL: M:\V\K\BÖDEF\KORRIGERING\PLUTAD\_2020-03-09\_13:23\_AV\_AKVARADE.SHX