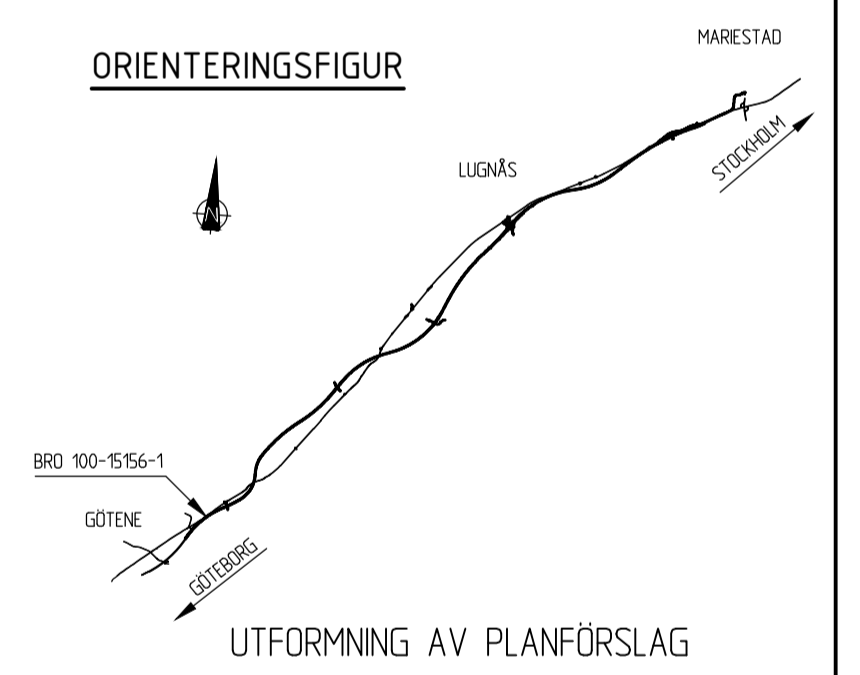
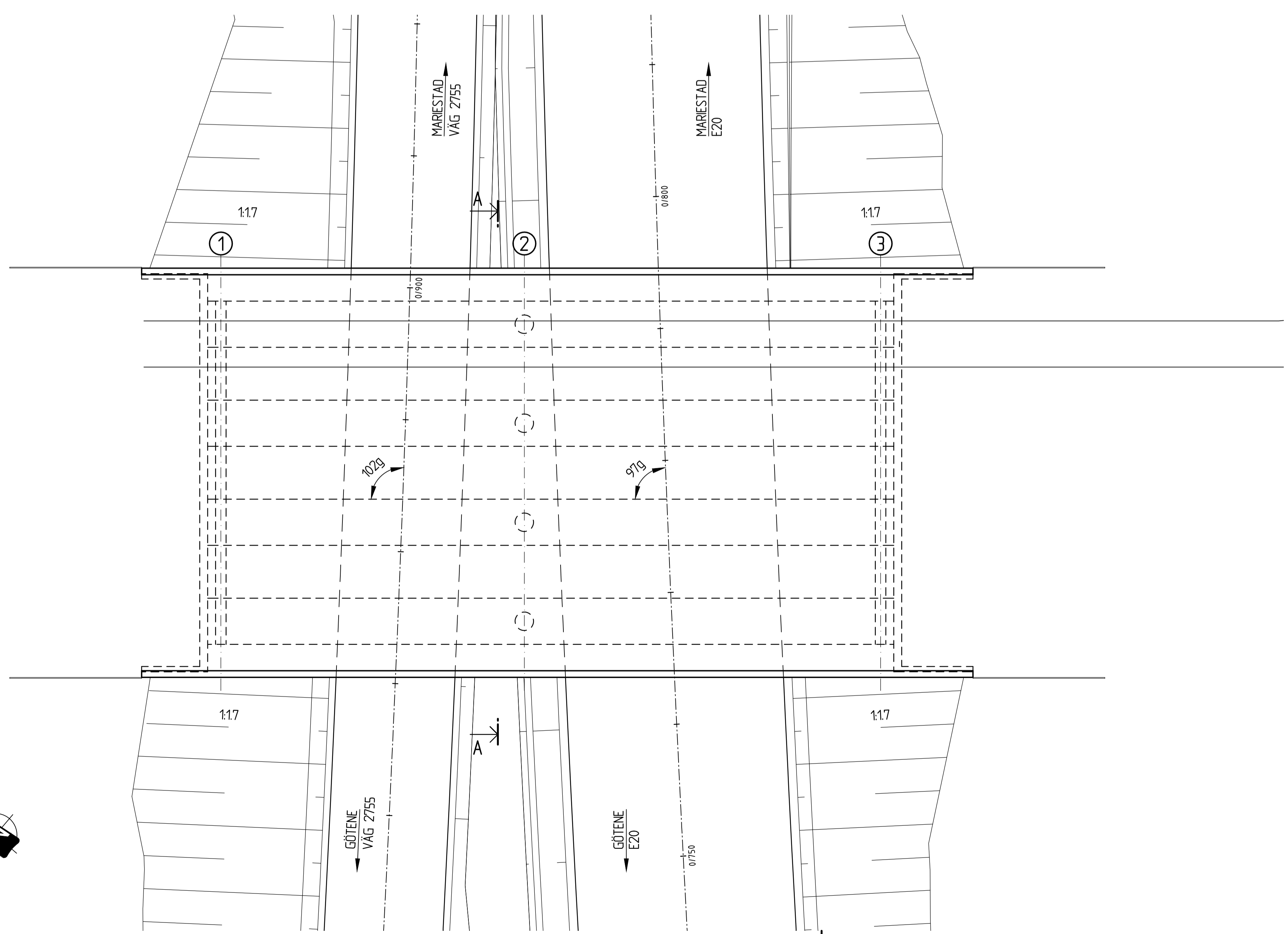


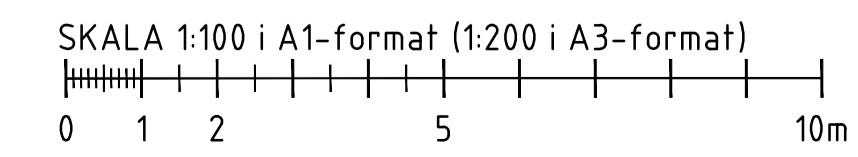
**KOORDINATSYSTEM**  
 PLANSYSTEM: SWEREF 99 13 30  
 HÖJDSYSTEM: RH 2000

**ALLMÄNNA ANVISNINGAR**  
 BRON SKA DIMENSIONERAS OCH UTFORMAS  
 ENLIGT TRAFIKVERKETS KRAV BROBYGGGANDE  
 VERSION 3.0 (TDOK 2016-0204).

PRELIMINÄR GRUNDLÄGGNING  
 PACKAD BÄDD



TYP AV PLAN		<b>VÄGPLAN</b>	
GRANSKNINGSSTATUS / SYFTE			
HANDLINGSTYP			
<b>SAMRÅDSHANDLING</b>			
DATUM		LEVERANS / ÄNDRINGS-PM	
2020-03-09			
OBJEKT			
<b>E20 GÖTENE-MARIESTAD</b>			
DELOMRÅDE / BANDEL			
<b>GÖTENE- MARIESTAD</b>			
ANLÄGGNINGSDEL			
<b>FAUNABRO ÖVER VÄG 0,6 KM O JÄTTADANSEN</b>			
OBJEKTNUMMER / KM		KONSTRUKTIONNUMMER	
150309		100-15156-1	
BESTÄLLARE		LEVERANTÖR	
TRAFIKVERKET		MARKERA	
SKAPAD AV		UPPRAGSNUMMER	
E LINDBOM		5001-1804	
GODKÄND AV		AVDELNING	
K SJÖHOLM		MARK	
RITNINGSTYP			
<b>FÖRSLAGSSKISS</b>			
TEKNIKOMRÅDE / INNEHÅLL			
<b>K KONSTRUKTIONER/BYGGNADSVÄRK</b>			
BESKRIVNING			
<b>FAUNABRO ÖVER VÄG 0,6 KM O JÄTTADANSEN</b>			
SKALA	FORMAT	FÖRVALTNINGSNUMMER	
SE FIG.	A1		
RITNINGSNUMMER	BLAD	NÄSTA BLAD	BET
1 4A K 20 01			



XREFS:  
 M:\V\K\Mariestad\14A\2020\14A01.dwg  
 M:\V\K\Mariestad\100\9501.dwg  
 M:\V\K\Mariestad\14\9502.dwg

FILE: M:\V\K\BROBYGG\KONSTRUKTION\PROTTAL\_2020-03-09\_1321\_AV\_A1\ANVÄNARE.SHN