

VÄNERN

VÄNERN


HINDSBERG

E20 GÖTENE - MARIESTAD

Bilaga 6 - Jordartskarta

Datum: 2020-03-09

Skala (A3): 1:60 000






FÖRKLARING

Jordarter

-  Torv
-  <= 35
-  Postglacial finsand
-  Postglacial sand
-  Glacial lera
-  Glacial silt
-  Isälvs sediment
-  Isälvs sediment, sand
-  Sandig morän
-  Urberg
-  Fyllning
-  Vatten

Övrigt

-  Vägförslag ny E20
-  Vägförslag lokalväg/enskild väg
-  Kommungräns

