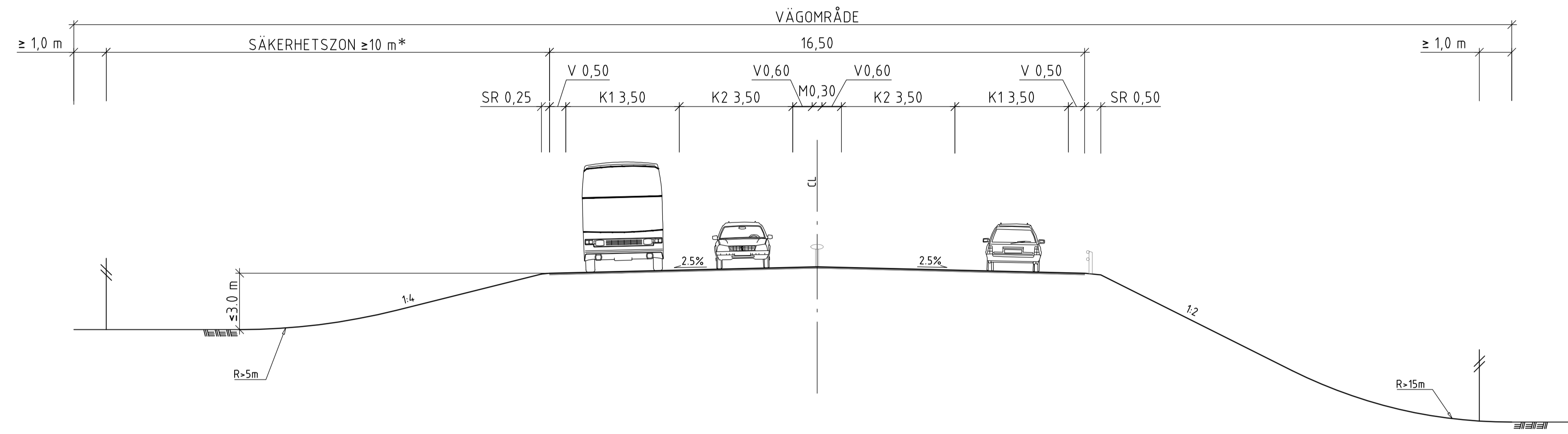
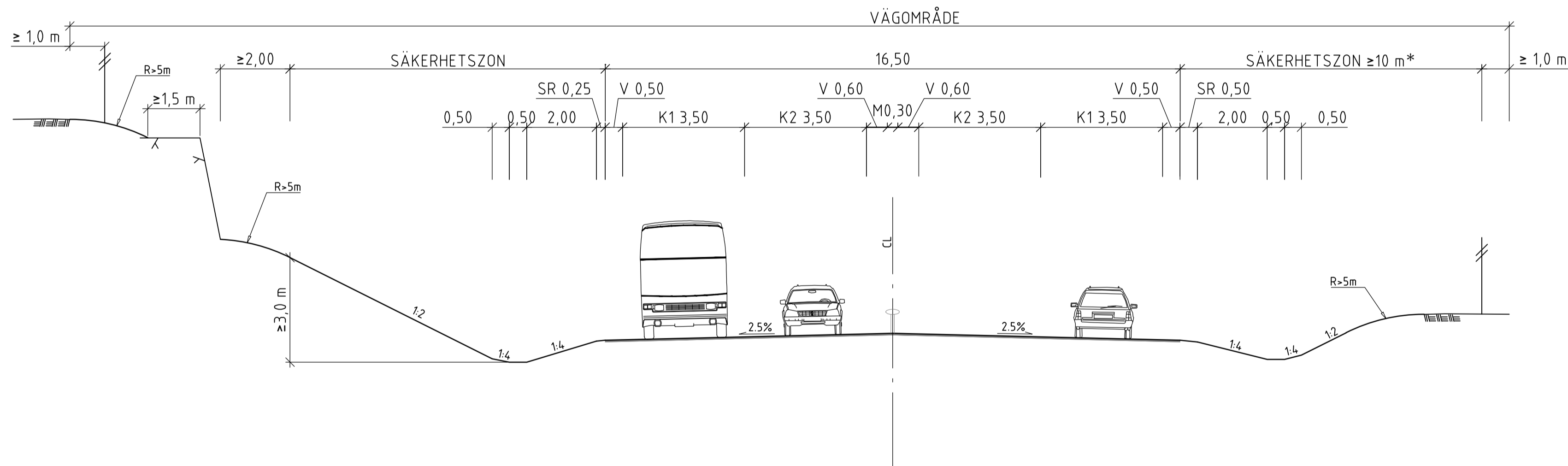


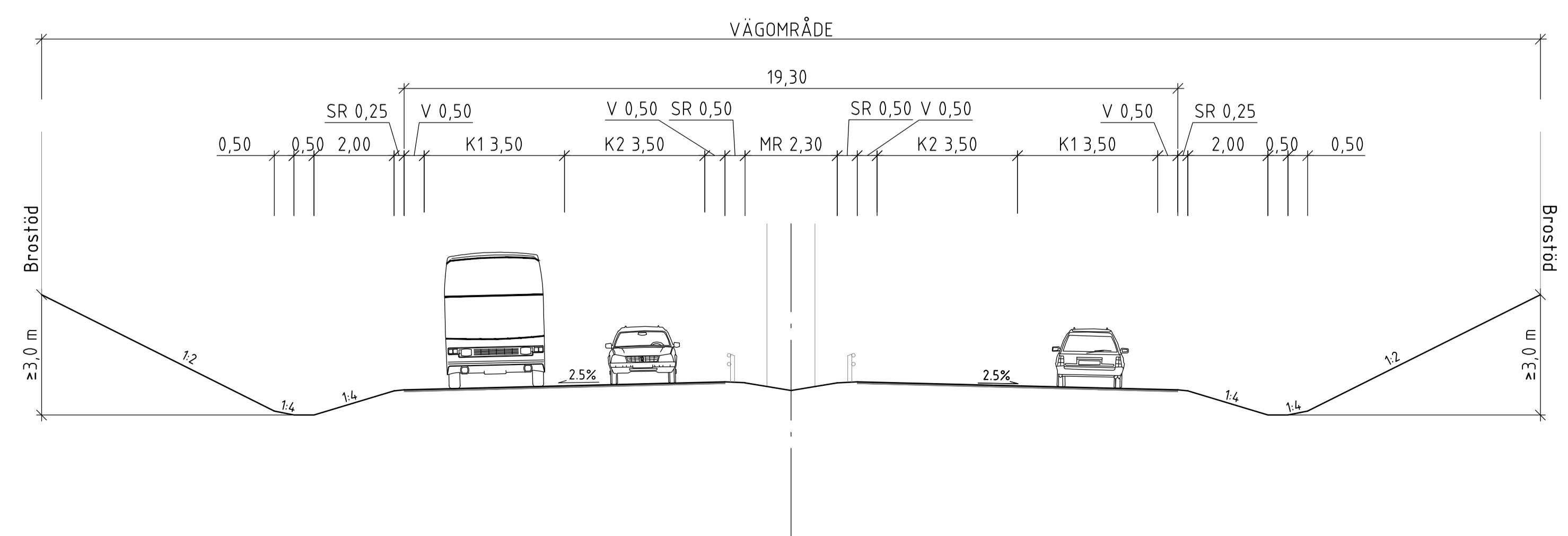
VÄG E20, GÖTENE-MARIESTAD
 TYPSEKTION 2+2, 16.5m
 STRÄCKA PÅ BANK MED / UTAN RÄCKE



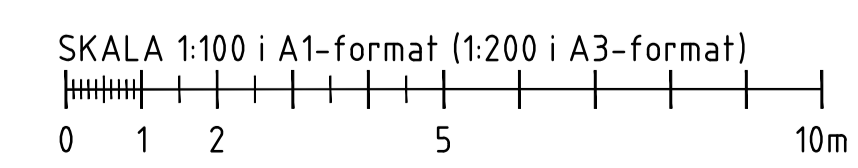
VÄG E20, GÖTENE-MARIESTAD
 TYPSEKTION 2+2, 16.5m
 STRÄCKA I SKÄRNING, BERG / JORD



VÄG E20, GÖTENE-MARIESTAD
 TYPSEKTION 2+2, 19.3m
 PASSAGE UNDER BRO MED MITTSTÖD



* ÖKAS VID BANK OCH I YTTTERKURVA VID KURVRADIE 1050 M



UTFORMNING AV PLANFÖRSLAG

TYP AV PLAN		VÄGPLAN	
GRANSKINGSSTATUS / SYFTE		UNDER ARBETE	
HANDLINGSTYP		SAMRÅDSHANDLING	
DATUM	2019-04-24	LEVERANS / ÄNDRINGS-PM	
OBJEKT	E20 GÖTENE-MARIESTAD		
DELOMRÅDE / BANDEL	GÖTENE- MARIESTAD		
ANLÄGGNINGDEDEL	E20		
OBJEKTNUMMER / KM	150309	KONSTRUKTIONNUMMER	
BESTÄLLARE	TRAFIKVERKET	LEVERANTÖR	MARKERA
SKAPAD AV	NN	UPPDRAGSNUMMER	5001-1804
GODKÄND AV		AVDELNING	MARK
RITNINGSTYP	SEKTIONSRTNING		
TEKNIKOMRÅDE / INNEHÅLL	T VÄGUTFORMNING OCH TRAFIK		
BESKRIVNING	VÄG E20		
SKALA	1:100	FORMAT	A1
FÖRVALTNINGSNUMMER	1 01 T 04 01	BLAD	01
		NÄSTA BLAD	02
		BET	